RUIMTE VOOR DE JEUGD IN VENRAY

Onderzoek naar de speelruimte in de woonwijken van de gemeente Venray

DEELRAPPORT

ir. Dirk Vermeulen
Amersfoort
07-05-2008
b7/801/019c
© SPEELRUIMTE

INHOUDSOPGAVE

Deel 1: Vraag en aanbod

1 Inleiding ... 3

2 Aanbodzijde ... 4
- 2.1 Algemene beschrijving informele speelruimte ... 4
  - 2.1.1 Korte geschiedenis speelruimte Venray ... 4
  - 2.1.2 Blokniveau ... 5
  - 2.1.3 Wijk- en buurtniveau ... 6
  - 2.1.4 Analyse oppervlakte aan speelruimte ... 7
- 2.2 Algemene gegevens speelvoorzieningen ... 8
- 2.3 Algemene resultaten veldwerk op de speelvoorzieningen ... 10

3 Vraagzijde ... 14
- 3.1 Bevolking ... 14
- 3.2 Beschikbaar aanbod in relatie tot de vraag per wijk ... 17

4 Spreiding voorzieningen ... 20
- 4.1 Kleine speelplekken op blokniveau ... 20
- 4.2 Grote buurtspeelplaatsen ... 21
- 4.3 Openbare locaties geschikt voor breedtesport voor jongeren ... 23

5 Onderdelen voor de begroting ... 26
- 5.1 Organisatie beheer ... 26
- 5.2 Cyclisch beheer ... 26
- 5.3 Investeringskosten ... 27
- 5.4 Jaarlijks beheerkosten speelvoorzieningen ... 28

Deel 2: Enquêtes

1 Inleiding ... 3

2 Enquête onder kinderen ... 4
- 2.1 Respons ... 4
- 2.2 Speel je vaak buiten? ... 5
- 2.3 Waar spelen de kinderen nu het liefst? ... 6
- 2.4 Wat is daar leuk / niet leuk? ... 7
- 2.5 Wat spelen de kinderen het liefst? ... 8
- 2.5 Tot hoever mag je gaan? ... 12
- 2.6 Tot slot ... 14

3 Kinderraad ... 15
- 3.1 Doel en organisatie ... 15
- 3.2 Speeltuin 't Speelvlak aan de Hardeweg ... 15
- 3.3 Speelplek Avonturenpad Vlakwater ... 15
- 3.4 Speelplek Mina Kruseman ... 16
- 3.5 Afsluiting in het gemeentehuis ... 16

4 Enquête onder jongeren ... 17
- 4.1 Respons ... 17
- 4.2 Herkomst en woonduur ... 18
- 4.3 Opleiding en werk ... 19
- 4.4 Wat doe je in je vrije tijd? ... 20
- 4.5 Moet de Gemeente iets in de buitenruimte doen? ... 22
- 4.6 Kom je met een groep buiten samen? ... 24
- 4.7 Ken je nog andere plekken? ... 25
- 4.8 Opmerkingen en suggesties ... 25

5 Klankbordgroep speelruimteplan ... 27

6 Samenvatting ... 28

Deel 3: Ontwikkeling speelvoorzieningen

1 Inleiding 3

2 Venray-Centrum (10) 4
2.1 Gegevens bevolking per blok 4
2.2 Ontwikkelingsrichting speelvoorzieningen 6
3 Venray-Oost (11) 7
3.1 Gegevens bevolking per blok 7
3.2 Ontwikkelingsrichting speelvoorzieningen 10
4 Venray-West (12) 12
4.1 Gegevens bevolking per blok 12
4.2 Ontwikkelingsrichting speelvoorzieningen 15
5 Vlakwater (13) 17
5.1 Gegevens bevolking per blok 17
5.2 Ontwikkelingsrichting speelvoorzieningen 20
6 Veltum (14) 21
6.1 Gegevens bevolking per blok 21
6.2 Ontwikkelingsrichting speelvoorzieningen 24
7 Brukske (15) 26
7.1 Gegevens bevolking per blok 26
7.2 Ontwikkelingsrichting speelvoorzieningen 29
8 Landweert (16) 31
8.1 Gegevens bevolking per blok 31
8.2 Ontwikkelingsrichting speelvoorzieningen 34
9 Smakterheide (17) 37
9.1 Gegevens bevolking per blok 37
9.2 Ontwikkelingsrichting speelvoorzieningen 39
10 Brabander (18) 40
10.1 Gegevens bevolking per blok 40
10.2 Ontwikkelingsrichting speelvoorzieningen 42
11 St. Antoniusveld (19) 44
11.1 Gegevens bevolking per blok 44
11.2 Ontwikkelingsrichting speelvoorzieningen 46

12 Leunen (00) 47
12.1 Gegevens bevolking per blok 47
12.2 Ontwikkelingsrichting speelvoorzieningen 50
13 Heide (01) 52
13.1 Gegevens bevolking per blok 52
13.2 Ontwikkelingsrichting speelvoorzieningen 53
14 Ysselsteyn (02) 55
14.1 Gegevens bevolking per blok 55
14.2 Ontwikkelingsrichting speelvoorzieningen 57
15 Merselo (03) 58
15.1 Gegevens bevolking per blok 58
15.2 Ontwikkelingsrichting speelvoorzieningen 60
16 Vredepeel (04) 61
16.1 Gegevens bevolking per blok 61
16.2 Ontwikkelingsrichting speelvoorzieningen 62
17 Smakt (05) 63
17.1 Gegevens bevolking per blok 63
17.2 Ontwikkelingsrichting speelvoorzieningen 65
18 Oostrum (06) 66
18.1 Gegevens bevolking per blok 66
18.2 Ontwikkelingsrichting speelvoorzieningen 67
19 Oirlo (07) 69
19.1 Gegevens bevolking per blok 69
19.2 Ontwikkelingsrichting speelvoorzieningen 71
20 Castenray (08) 72

20.1 Gegevens bevolking per blok 72
20.2 Ontwikkelingsrichting speelvoorzieningen 74
21 Veulen (09) 75
21.1 Gegevens bevolking per blok 75
21.2 Ontwikkelingsrichting speelvoorzieningen 76

22 Buurt- en wijkniveau 77
22.1 Tekort aan sociaal veilige grote buurtspeelplaatsen 77
22.2 Tekort locaties breedtesport 79
22.3 Ontwikkelingsrichting speelvoorzieningen buurt- en wijkniveau 81

Bijlagen

Bijlage 1 Uitgangspunten buiten spelen 3
Bijlage 2 Werkwijze 9
Bijlage 3 Breedtesport 17
Bijlage 4 Gebruikte informatie 19
Bijlage 5 Checklist veiligheidsbeheer speelplaatsen 21
Bijlage 6 Bepaling uren + kosten onderhoud speelplaatsen 23
Bijlage 7 Formulier enquête schoolkinderen 25
Bijlage 8 Formulier enquête jongeren 27
Bijlage 9 Klankbordgroep speelruimteplan 31
Bijlage 10 Overzicht speelplekken Venray 35

Deel 1: Vraag en aanbod



Droomplek van: Roy

1 INLEIDING

Voor u ligt deel 1 “Vraag en Aanbod” van het deelrapport voor de ontwikkeling van het speelruimte-beleid voor de woonwijken en -dorpen in gemeente Venray. Het is opgesteld door bureau SPEELRUIMTE in opdracht van de afdeling Openbare Ruimte, team Groen van de gemeente Venray.

De opdracht aan SPEELRUIMTE betreft een speelruimteplan toegesneden op de situatie in de gemeente. Voor het vervaardigen van een speelruimteplan worden gewoonlijk de volgende vragen afgewerkt: 1. “Waar kun je spelen?” 2. “Hoe kun je daar spelen?” 3. “Waar wonen de kinderen?” en 4. “Wat zijn de wensen?”.

In dit deel 1 “Vraag en Aanbod” gaan we in op de eerste drie vragen.

Dit deel is als volgt opgebouwd:

- Hoofdstuk 2 geeft een beschrijving en analyse van de aanbodzijde binnen de gemeente.
- Hoofdstuk 3 beschrijft de vraagzijde. Dit hoofdstuk sluit af met het leggen van verbanden tussen aanbod- en vraagzijde. Er wordt gekeken waar de jeugd naar verhouding weinig of veel speelvoorzieningen ter beschikking hebben. Dat gebeurd hier nog kwantitatief.
- Hoofdstuk 4 bekijkt de ruimtelijke spreiding van het aanbod aan de hand van kwalitatieve criteria. Deze criteria zijn sociale veiligheid, wat de speelwaarde van meisjes beïnvloed, en bruikbaarheid voor spel- en sport. Verharding wordt steeds belangrijker bij tal van moderne urban-sports-games. Skate(boarde)n, panna, tienen en basketbal zijn alleen goed en leuk te spelen op een glad verhard oppervlak. Uiteindelijk is het kunnen spelen van het spelletje een randvoorwaarde voor motivatie en daarmee de toeleiding naar de maatschappelijke kaders.
- Hoofdstuk 5 benoemt een aantal onderdelen voor de begroting in de gemeente.

2 AANBODZIJDE

Dit hoofdstuk geeft inzicht in de verzamelde gegevens met betrekking tot het aanbod. Achtereenvolgens vindt u een beschrijving van de informele speelruimte, de algemene gegevens van de speelvoorzieningen en tot slot de resultaten van het veldwerk op de speelvoorzieningen.

2.1 Algemene beschrijving informele speelruimte

In deze paragraaf wordt een algemeen beeld gegeven van de informele speelruimte in de gemeente Venray. Er wordt eerst een korte schets gegeven van de ontwikkelingen in de speelruimte van de gemeente. Hierin wordt de informele speelruimte gelegd naast ontwikkelingen in de speelvoorzieningen. Daarna volgt een beschrijving van de algemene indruk op blok- en buurtniveau en daarna op wijkniveau.

2.1.1 Korte geschiedenis speelruimte in Venray

Hoofdkern Venray

Ruim 60 jaar geleden kwam Venray zwaar geschonden uit de oorlog. Tot dat moment was Venray nog niet veel meer dan een plattelandsgemeente met een grote centrale hoofdkern in Venray rondom de Grote Markt, een negental kerkdorpen en verder veel verspreide bebouwing langs de diverse wegen door de gemeente. In het huidige buitengebied is dat nog weinig veranderd. Binnen de bebouwde kom van Venray zijn deze “bebouwingslinten” nog goed herkenbaar aan de Langstraat, de Stationsweg, de Merseloseweg, de Hoenderstraat, de Langeweg, de Oude Oostrumseweg en de Prins Bernhardstraat. De Kerkdorpen bestaan zelf vaak uit één zo’n lint of een kruising van twee. Vaak zijn deze nu nog de belangrijkste straten in de dorpen.

In de jaren na de oorlog begon Venray, na een herstel (wederopbouw) ook uit te breiden. In de eerste tijd vooral aan en achter deze bebouwingslinten rondom het oude centrum (buurten Venray-Centrum en Venray-Oost, liggend tussen Noordsingel, St. Jozefweg, Langeweg, Oude Oostrumseweg en Oostsingel). Speelruimte werd toen nog niet opgenomen in de planning. De openbare ruimte bestaat hier vooral uit straten, enkele stegen en een enkel plaatsje of pleintje. Zo is een groot deel de huidige Kom ontstaan: daar waar een mogelijkheid ontstond werd een bouwplannetje ontwikkeld. Dit deel bestaat dan ook uit een lappendeken van verschillende historische woonvormen. Per straat kunnen er grote verschillen zijn in de speelruimte van kinderen. Door de modernisering in de winkelvoorzieningen wijzigt deze speelruimte zich ook nu nog voortdurend.

Onder invloed van de lokale economische ontwikkeling — de vraag naar woonruimte ten behoeve van de werknemers van diverse nieuwe industrieën nam toe — trad midden jaren 50 een versnelling op in de uitbreiding van woongebied. De eerste grote uitbreidingen vonden plaats aan de westzijde en aan de zuidzijde van de oude kern van Venray. Deze buurten dragen de typische kenmerken van de vele jaren 50-60 wijken in Nederland. Speelruimte wordt meegenomen in de planning. De maat van straten en stoepen is groter, achterpaden zijn meestal opgenomen in de verkaveling. Grotere openbare ruimten en gemeenschappelijke tuinen zijn zeer regelmatig aangelegd. Deze buurten en latere wijken zijn ontstaan vanuit één totaalconcept. Zodat hier een meer uniforme ervaring van de totale speelruimte van de wijk is.

Oorspronkelijk bestond de hoofdverkeersruimte uit de oude bebouwingslinten. Met elke uitbreiding nam de belasting toe. In de loop van de tijd is een ringstructuur ontstaan (huidige singels) waar alle nieuwe wijken op werden aangetakt. Deze scheiding van doorgaand verkeer en bestemmingsverkeer werkt in veel wijken positief uit op de speelruimte. De ligging van het winkelcentrum in dit geheel en de oude radiale structuur met “bebouwingslinten” leiden echter in veel straten van het Centrum tot grotere stromen verkeer en een verstoring van de speelruimte.

Nog niet zo lang geleden is de wijk St. Anthoniusveld aan het woongebied toegevoegd. De hoofdontsluiting loopt via bochten diagonaal door de wijk en verbind de Stationsweg met de Henri Dunantstraat. Een groot deel van de woonstraten in het middengebied lopen dood op centrale parkeer pleinen. Via de straten en achterpaden kunnen kinderen op het Harriët Freezerpad komen, welke een route legt tussen de blokken in het zuiden en de grote buurtspeelplaats aan de Mina Krusemanstraat.

Op dit moment is de wijk Brabander nog in aanbouw. Op dit moment liggen hier hoofdzakelijk kleine speelsteunpuntjes welke aansluiten op kleine bouwprojecten. Een structurele plek waar je kunt voetballen is er vooralsnog niet, maar wordt wel in de plannen onderzocht.

Kerkdorpen
De oorsprong van de speelruimte van de kerkdorpen in het buitengebied moet worden gezocht in de eerste ontginningen van het gebied. Vanaf de wegen op de hoger gelegen delen langs de beekdalen werd het land in meestal blokvormige percelen ontwaterd en verkaveld. Op kruisingen van zulke wegen zijn de vroegste kerkdorpen ontstaan. Tegelijkertijd ontstonden er meer wegen, aanvankelijk zandpaden, om de kerkdorpen te verbinden. Langs deze wegen is in de loop der tijden landschappelijke lintbebouwing ontstaan. Zo is ook het laatste kerkdorp Vredepeel ontstaan. Kenmerkend voor de speelruimte in de linten zijn de grote eigen erven, waar vaak een menging bestaat van wonen en bedrijfsactiviteiten. Buren wonen in dergelijk linten verder van elkaar weg dan in de bebouwde kom. De landschappelijke wegen zijn tegenwoordig hoofdzakelijk bezet door het gemotoriseerde verkeer. Voor jonge kinderen betekent dit dat ze voor hun buitenspel hoofdzakelijk zijn aangewezen op het eigen erf. Hier zijn vaak veel natuurlijke creatieve speelwaarden aanwezig. Voor het ontmoeten van andere kinderen zijn ze afhankelijk van de contacten die ouders/verzorgers voor hen leggen. De eerste jaren worden ze ook meestal naar de speelzaal/dagverblijf en daarna naar school gebracht.
Schoolkinderen leggen veel van hun contacten via de school en gaan vaak al vrij jong zelfstandig op de fiets naar school en gemaakte afspraken na schooltijd. Het schoolplein is vaak de plek waar je nog even blijft om te spelen of het startpunt van een gezamenlijke onderneming. Buiten de bebouwde kom zien we schoolkinderen vaak op jongere leeftijd dan in het grotere dorp zelfstandig of met elkaar op de fiets ergens naar toe onderweg.
De kerkdorpen Heide (01), Vredepeel (04), Smakt (05) en Veulen (09) zijn na de oorlog relatief klein gebleven. De speelruimte draagt hier dan ook de kenmerken van het bebouwingslint. De kerkdorpen Leunen (00) en Oostrum (06), beide onder de rook van Venray en Ysselsteyn (02), de nieuwe vestiging in de Peel, zijn het grootst geworden na de oorlog. Hier zie je in de speelruimte zowel kenmerken van het bebouwingslint als die van de grotere wijken in Venray van de wederopbouwperiode en later. De kerkdorpen Merselo (03), Oirlo (07) en Castenray (08) zijn meer per toegevoegd straatje gegroeid. Daar waar dat kon werd een straatje tussen de bebouwingslinten getrokken, soms alleen een steegje of een lusje, en elke kavel werd apart bebouwd. Hier is de speelruimte vaak ontstaan door het niet bebouwen van een kavel.

2.1.2 Blokniveau

1. Verkeersruimte
Wat opvalt is dat de auto zich op blokniveau, op veel plaatsen in de Gemeente Venray, moet aanpassen aan het verblijfskarakter van de woonstraten. De wijze waarop dat in het ontwerp is gerealiseerd verschilt echter nogal per wijk. Veel hangt dit samen met de tijd waarin de wijk tot stand gekomen is. Lang niet overal geldt een 30 km per uur zone of zijn woonerven aangelegd.
In Centrum (10), het oudere deel van Veltum (12) en Ysselsteyn (02) en St. Anthoniusveld (19) komen lange woonstraten voor met rechtstanden boven de 100m' en soms tot enkele 100m's. Op die plaatsen kan in principe harder gereden worden. Dit is daar dus niet bevorderlijk voor een lage gemiddelde snelheid en zal het onveiligheidsgevoel bij ouders niet ten goede komen.
De verkeersfrequentie buiten de buurt- en wijkontsluitingen is daarentegen over het algemeen laag. Met name de laatste jaren zijn op veel plaatsen, ook in de hiervoor genoemde wijken, drempels toegepast. Hierdoor zullen de meeste schoolkinderen in de gemeente over het algemeen zonder begeleiding buiten mogen spelen.
In Brukske (13) is een structuur van doodlopende straten (cul-de-sacs), met als gevolg geen doorgaand verkeer op woonstraten. Ook in St. Anthoniusveld (19) zijn dit soort doodlopende structuren deels toegepast. En in het jongere deel van Veltum (12) en Landweert (14) is een slingerende buurtontsluitingsweg toegepast, welke de gemiddelde rijsnelheid op buurtniveau naar beneden haalt. Verkeersintensievere delen op blokniveau in de gemeente Venray zijn te vinden in Venray-Centrum (10).
<u>*Samenvattend*</u> is de verkeersruimte in zijn algemeen als redelijk beoordeeld. In de meeste dorpen en wijken zijn voorzieningen om de snelheid te verminderen toegepast. Er zijn echter wel verschillen. Toenemende mobiliteit en wijzigingen in het verplaatsingspatroon kunnen echter nadelig uitwerken binnen de huidige structuur.

2. Binnen-buiten relatie
De binnen-buitenrelatie is in de Gemeente Venray in zijn geheel als erg goed beoordeeld. In de meeste dorpen en wijken voeren eengezinswoningen met voortuinen en een redelijke hoeveelheid privé buitenruimte de boventoon. Daar kunnen jonge kinderen op natuurlijke wijze de weg naar

buiten bespelen. De ruimte rond de woning biedt ook voldoende speelruimte voor kleine spelen dicht bij huis.
In Centrum (10) en Veltum (12) is de binnen- buiten relatie als iets minder goed beoordeeld. Dit komt vooral door de hogere gebouwtypes die in deze wijken voorkomen. Er staan middelhoogbouw portiekwoningen en hoogbouw flats. In Brukske staan ook flats, maar in verhouding tot het totaal aantal woningen vallen deze in de beoordeling weg.

3. Kwaliteit van de verblijfsruimte
Sec beschouwd, dus zonder de bijzondere plekken, is de kwaliteit van de verblijfsruimte in woonstraten van de Gemeente Venray over het algemeen redelijk tot ruim voldoende.
De straatprofielen hebben meestal redelijk brede voetgangerszones waardoor de informele speelruimte ruimte biedt. De rijwegbreedte is meestal ruim en vaak voorzien van parkeerstroken of -gedeeltes. Verder komen regelmatig voortuinen voor met parkeren op eigen erf. Dit betekent dat je spelend door de straat ruimte hebt. En dat je je zomaar kunt terugtrekken of verstoppen langs de eigen inritten. Op veel plaatsen in de Gemeente is een blokje om vaak een relatief korte reis, door vaak een fijnmazig net van achterpaden. In de nieuwe woonwijken nemen deze wat af onder invloed van checklists sociale veiligheid.
Smakt (05) en Vlakwater (11) scoren op bovenstaande punten minder. Dat heeft te maken met de kleine maat van de openbare ruimte voor de deur. In Smakt (05) heeft dit te maken met de oudere, niet op de auto berekende, structuur van de openbare ruimte. In Vlakwater (11) is de keus voor grote kavels ten koste gegaan van de maat van de straten.

4. Bijzondere plekken
De kwaliteit van de verblijfsruimte op blokniveau wordt in Venray voldoende aangevuld door de bijzondere plekken. Dit betreft de optelsom van veelal multifunctionele stroken en plekken in de straat dichtbij huis (bijv. parkeerplekken en pleinen bij garageboxen), verbredingen in de straat en vaak dichtbij bijzondere plekken die speciaal bedoeld zijn als vrije ruimte met een groene functie (speelplekken, parken, grasvelden en pleinen, dus niet altijd een officiële speelplek). Er is altijd binnen een redelijke afstand (100 tot 200m') wel ergens een mogelijkheid om vrij te spelen. Soms moet je even onderbreken omdat iemand er langs wil.
Centrum-West (12) en Brukske (13) hebben op dit punt meer speelruimte, door een ruimere opzet van het maaiveld.

2.1.3 Wijk- en buurtniveau

Barrières
Venray wordt doorsneden en omgeven door een aantal grote(re) verkeersbarrières . Ze zijn voor jonge kinderen moeilijk oversteekbaar en kunnen de bewegingsvrijheid beperken tot een afgepast gebied. Een door ons gebruikte referentie om de maaswijdte van barrières te beoordelen is een maat van 400x400 m’.
Op veel plaatsen wordt deze maat gehaald. Dat betekent dat opgroeiende schoolkinderen een ruim gebied kunnen bespelen. Plaatsen waar deze maat niet wordt gehaald zijn zichtbaar in:
- Venray-Oost (11), noordelijk deel;
- Venray-West (10);
- Landweert (14), westelijk deel.

De wijk Brukske (13) is daarentegen een mooi voorbeeld van een wijk met een autoluw centraal middengebied met groene ruimtes en de drukke barrières aan de rand.

Grotere plekken en voorzieningen van formaat
In Venray zijn een aantal informele plekken van formaat die een belangrijke potentie hebben voor de speelruimte op wijk- en buurtniveau. Een aantal daarvan hebben tevens een betekenis als potentie op gemeentelijk en regionaal niveau. Het betreft de volgende locaties:
- De bosrijke omgeving in Vlakwater (11);
- Het centrale groene bosgebied in Veltum (12);
- De centrale groenstrook in het midden van Brukske (13) en het haaks daarop staande groene gebied met voorzieningen (Kiosk).
- Het centrale groengebied in Landweert (14);
- Het centrale groengebied, de Sigaar, in St. Anthoniusveld;

2.1.4 Analyse oppervlakte aan speelruimte

In onderstaande tabel 2.1 wordt een overzicht gegeven van het oppervlak van de woongebieden per wijk, de openbare speelplaatsen en van de toegankelijke speelplaatsen bij instellingen als scholen en de speeltuin. In deze tabel is uitgegaan van het brutto oppervlak van de speelvoorzieningen. Dit is dus inclusief omringende groene ruimte. Informele plekken zonder voorzieningen zijn in dit overzicht echter niet meegenomen. Het oppervlak woonblokken is afgeleid uit de indeling van de gemeente in blokken die u in deel 3 aantreft. Er is voor gekozen om de blokken met verspreide woningen niet in dit overzicht mee te nemen. Het gaat daarmee dus om blokken waar wonen de belangrijkste bestemming is.

Tabel 2.1

nr.	wijk	oppervlakte woonblokken	openbare speelplaatsen oppervlakte	% opp.	instellingen oppervlakte	totaal oppervlakte	% opp.
Dorpen							
00	Leunen	438.000 m2	5.450 m2	1,2%	1.530 m2	6.980 m2	1,6%
01	Heide	97.974 m2	6.700 m2	6,8%	1.120 m2	7.820 m2	8,0%
02	Ysselsteyn	547.050 m2	9.520 m2	1,7%	1.640 m2	11.160 m2	2,0%
03	Merselo	313.148 m2	620 m2	0,2%	3.660 m2	4.280 m2	1,4%
04	Vredepeel	47.567 m2	3.200 m2	6,7%	1.270 m2	4.470 m2	9,4%
05	Smakt	131.205 m2	1.420 m2	1,1%	980 m2	2.400 m2	1,8%
06	Oostrum	479.405 m2	7.540 m2	1,6%		7.540 m2	1,6%
07	Oirlo	207.673 m2	4.360 m2	2,1%	2.860 m2	7.220 m2	3,5%
08	Castenray	154.433 m2	5.310 m2	3,4%	840 m2	6.150 m2	4,0%
09	Veulen	53.377 m2	5.990 m2	11,2%		5.990 m2	11,2%
Venray							
10	Venray-Centrum	444.566 m2	2.220 m2	0,5%		2.220 m2	0,5%
11	Venray-Oost	624.602 m2	6.850 m2	1,1%	1.985 m2	8.835 m2	1,4%
12	Venray-West	611.510 m2	9.820 m2	1,6%	4.150 m2	13.970 m2	2,3%
13	Vlakwater	532.158 m2	40.670 m2	7,6%	7.730 m2	48.400 m2	9,1%
14	Veltum	897.798 m2	22.970 m2	2,6%	6.290 m2	29.260 m2	3,3%
15	Brukske	701.846 m2	32.960 m2	4,7%	4.340 m2	37.300 m2	5,3%
16	Landweert	1.001.396 m2	55.735 m2	5,6%	11.485 m2	67.220 m2	6,7%
17	Smakterheide	213.891 m2	2.510 m2	1,2%		2.510 m2	1,2%
18	Brabander	295.580 m2	1.900 m2	0,6%		1.900 m2	0,6%
19	St. Antoniusveld	287.936 m2	10.070 m2	3,5%		10.070 m2	3,5%
Mediaan*				1,9%			2,8%
Gemeente Venray		8.081.115 m2	235.815 m2	2,9%	49.880 m2	285.695 m2	3,5%

*= Mediaan is de waarde die je precies in het midden van de kolom vindt als die van klein naar groot gesorteerd is. Bij een even aantal getallen wordt het gemiddelde van de middelste twee genomen.

Uit de tabel blijkt dat, met inbegrip van de toegankelijke schoolspeelplaatsen, Venray in zijn geheel voldoet aan het 3%-criterium dat in de landelijke pers opgeld doet. Uit de analyse blijkt wel dat de gemeente zonder de toegankelijke schoolspeelplaatsen hier niet aan voldoet.
Er blijken echter grote verschillen per wijk of dorp. De bandbreedte ligt tussen de huidige 0,6% van Brabander en de 11,2% in Veulen.

2.2 Algemene gegevens speelvoorzieningen

Alle openbare speelvoorzieningen zijn in het veld bezocht. Hierbij is gebruik gemaakt van de logboeken van de gemeente, die door de Firma ABOS jaarlijks worden samengesteld en van de gegevens uit het speelruimteplan van 1997. Een aantal locaties hebben inmiddels geen speeltoestellen meer. Verder worden in de logboeken de trapvelden apart behandeld, terwijl ze soms vlak naast een speelplek liggen en daarmee een geheel vormen. In dit speelruimteplan worden deze samengestelde plekken als één speelvoorziening besproken. De conclusie na de afsluiting van het veldwerk is dat Venray de beschikking heeft over 129 openbare speelvoorzieningen. Dit is inclusief trap- en basketbalvelden en skateboardbanen.
Naast de openbare locaties is in het veldwerk ook gekeken naar speeltuin 't Speelvlak en de schoolspeelplaatsen. Deze locaties zijn onderzocht op hun mogelijke functie voor de toegankelijke speelruimte. Daarbij zijn ze meestal niet betreden en is er ook niet gekeken naar de onderdelen veiligheid en onderhoud. Van de 24 bezochte locaties bleken 4 locaties dusdanig afgesloten te zijn[1] dat ze als niet toegankelijk zijn opgenomen.
Het aantal toegankelijke speelvoorzieningen in Gemeente Venray betreft dus 129 openbare speelvoorzieningen, 1 speeltuin en 18 toegankelijke schoolspeelplaatsen. Samen zijn dit 148 speelvoorzieningen.

Categorieverdeling
Deze 148 speelvoorzieningen zijn als volgt verdeeld over de diverse categorieën:

Tabel 2.2 Categorie[2]	I	II	III	IV	V	VI	VII	VIII	
Aantal	27	0	49	10	21	22	1	18	148
percentage	18%	0%	33%	7%	14%	15%	1%	12%	100%

Als eerste valt op dat de zandbak[3] minder vaak voorkomt. Er zijn nog 10 speelplaatsen (cat II en IV) waar deze een hoofdonderdeel vormt van de inrichting. Op de grote buurtspeelplaats kan de zandbak een onderdeel zijn. In Venray komt deze nog 4 keer voor op een categorie V locatie. Dat betekent dat de zandbak nog op 11% van de 129 openbare locaties voorkomt.
Aangetekend wordt dat zandbakken bij speelzalen en kinderdagverblijven, uit hoofde van het kwaliteitskeur, verplicht zijn. Met de zandbakken in de speeltuin en op de schoolspeelplaatsen is er op het totaal van 148 openbare en toegankelijke speelplaatsen toch nog 22% zandbakken aanwezig.

Op 78 openbare locaties (52%) zonder zandbak, vormt zand een belangrijk onderdeel van de ondergrond. Hier is het zand primair bedoeld als valzand. In de dagelijkse realiteit zullen jonge kinderen hier ook mee spelen. Tevens wordt aangetekend dat particulieren, indien zij over een eigen tuin beschikken, makkelijk zelf een zandbak kunnen aanleggen. Bij een groot deel van de woningen in Venray behoort dat tot de mogelijkheden. Bij de hoge flats aan de Veltumse Kleffen liggen geen zandbakken, maar wel een valondergrond van zand.

Verdeling naar planniveau
Van 148 speelvoorzieningen is in tabel 2.3 aangegeven welke planologische functies ze vervullen:

Tabel 2.3 Planniveau	800m'	300m'	100m'	
# primair bereik	9	58	81	148
# secundair bereik		9	41	
# tertiair bereik			3	
Totaal	9	67	125	
% primair bereik	6%	39%	55%	100%
% totaal bereik		45%	84%	

1 dit is hek hoger dan 1,5m', of hek met punten, nergens een lager deel of een gat in of naast het hek en de poort in het hek kan worden afgesloten; OF de afstand tot de omgeving is zo groot dat toegankelijkheid niet wenslijk is (De Hommel en St. Antonius).

2 Categorie I = speelaanleiding (1x toestel); II = enkelvoudige zandbak (met ev. 1 toestel), III = meerdere toestellen zonder zandbak, IV = zandbak met meerdere toestellen, V = grote buurtspeelplaats (III of IV met sport- en spel), VI = sport- en spelspeelplaats, VII = speeltuin en/of kinderboerderij met speelplek, VIII = schoolspeelplaats en JC Trefpunt

3 Zand is een essentieel onderdeel element voor constructiespel bij jonge kinderen.

In verband met het vorige valt op dat een groot deel van de speelvoorzieningen een functie dichtbij huis vervult. Voor het primair bereik is dat 55% van alle locaties. Als we bij de grotere voorzieningen ook kijken naar het tweede (secundair) en derde (tertiair) bereik, blijkt dat 165 (84%) van de 148 een functie op blokniveau (100m') vervult.
Op kaart 2.1 is dit ruimtelijk weergegeven over de kern van de Gemeente. In deze kaart is van alle voorzieningen met een functie op blokniveau het planologisch bereik van 100 meter aangegeven. Wat opvalt is dat de speelplekken met een functie op blokniveau in alle wijken voorkomen. In het noordelijk deel van Venray-West (12), onderdelen van Brukske (15), Landweert (16), Brabander (18) en St. Antoniusveld (19) is de spreiding daarbij dusdanig dat speelplekken met dezelfde functie dichtbij elkaar in de buurt liggen. In Venray-Centrum (10), Venray-Oost (11), Venray-West (12), Vlakwater (13), Veltum (14), Landweert (16), Smakterheide (17), Oostrum (06) en Leunen (00) zijn ook gebieden aan te wijzen die niet binnen het 100meter-bereik van een speelplaats liggen.

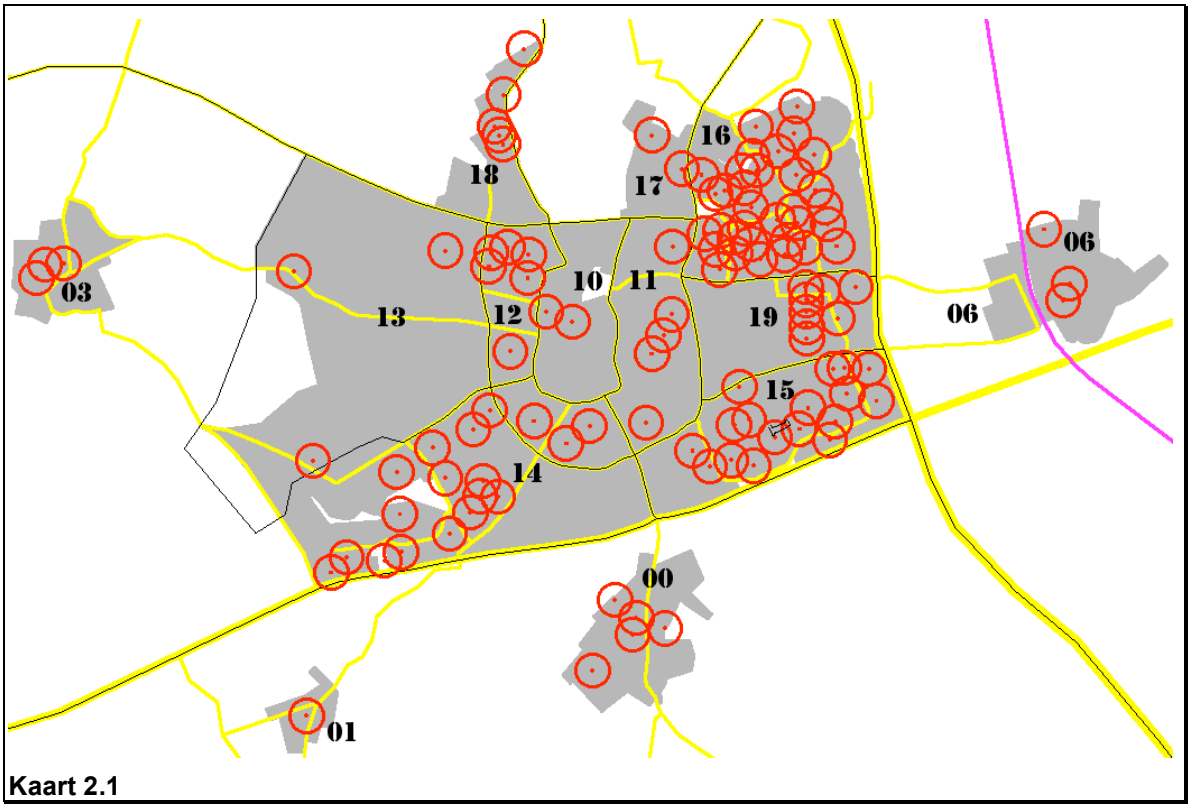

Kaart 2.1

CONCLUSIES
Hieronder volgen de conclusies over de gegevens van de speelvoorzieningen:

- In Venray liggen 129 openbaar beheerde sport- en speelvoorzieningen;
- In Venray liggen bij 19 instellingen toegankelijke speelvoorzieningen;
- In de speelruimte van Venray functioneren dus 148 speelvoorzieningen;
- Op de 129 openbare voorzieningen komt nog op 11% zandbakken voor. Sinds 1997 is dit aandeel gedaald (met ca. 30%). Tegenover deze afname staat dat zand als valondergrond op 52% van de locaties een belangrijk onderdeel van de inrichting vormt. Hoewel primair bedoeld als valzand, zullen jonge kinderen in de dagelijkse realiteit hier ook mee spelen. Verder is bij speelomgevingen van speelzalen, kinderdagverblijven en scholen een zandbak, uit hoofde van de regelgeving, verplicht. Verder is de gemiddelde kavelgrootte in Venray vaak groot genoeg is voor een zandbak in de eigen achtertuin.

2.3 Algemene resultaten veldwerk op de speelvoorzieningen

Alle openbare speelvoorzieningen zijn bezocht om een indruk te krijgen van zaken als speelwaarde, dagelijks onderhoud, de onderhoudsstaat en de mate van voortgang bij het implementeren van de veiligheid. Daarbij zijn de schoolspeelplaatsen en de speeltuin uitgesloten van dit onderdeel van het veldwerk. Het totaal aantal locaties voor dit deel van het veldwerk komt daarmee op 129 stuks. Deze zijn allen bezocht en onderzocht. De resultaten zijn zoveel mogelijk vastgelegd met een camera. In Bijlage 2 vindt u de gevolgde werkwijze.
Na het veldwerk is al het materiaal bewerkt en beoordeeld. Dit vindt u in bijlage 7. Elk oordeel is op een schaal van 5 gewaardeerd. Deze zijn in tabel 2.4 kort samengevat:

Tabel 2.4
Beoordeling veldwerk N = 129 locaties

score ->	1	2	3	4	5
speelwaarde	slecht 1 1%	saai 4 3%	minder 22 17%	goed 26 20%	leuk 76 59%
veiligheid	ernstig 2 2%	 3 2%	in geding 10 8%	 15 12%	veilig 99 77%
cyclisch onderhoud*	gebreken 1 1%	 1 1%	 9 7%	 47 36%	goed 71 55%
onderhoudsstaat	slecht 1 1%	 0%	matig 9 7%	 4 3%	goed 115 89%

*cyclisch 1 = ernstige gebreken die al lang duren 3 = lichte gebreken niet opgelost 5 = geen gebreken.

Speelwaarde
Wij hebben meer dan de helft van de speelplaatsen beoordeeld als leuk (59% + 26%). Dat betekent dat deze locaties met hun inrichting en aanbod speelwaarde toevoegen aan de omgeving waarin ze liggen. Het positieve oordeel is terug te brengen tot de combinatie van ligging, met voldoende sociale controle, en het goede omgevingsontwerp van deze speelplaatsen in Venray. Daarin is voldoende open ruimte, beschutting en groene avontuurlijke marge gerealiseerd. De toestellen vormen zelf maar een component en zijn niet het hoofdbestanddeel van de speelruimte. Deze speelwaarde van de inrichting (eerst omgeving en dan speeltoestellen) sluit goed aan bij het eigenlijke spel van jeugdigen in de openbare ruimte.
Bij een kwart van de speelplaatsen werd het oordeel getemperd door de ligging (26%). De speelwaarde is hier wel goed voor de jongens, maar voor de meiden hebben ze het nadeel dat er te weinig sociale controle mogelijk is.
Bij de overige speelplaatsen (1% + 3% + 17%) was het oordeel minder tot slecht. Deze groep speelplaatsen bestond uit 6 (5%) grote sport- en spelvoorzieningen, 2 (2%) grote buurtspeel-plaatsen en 19 (15%) kleinere blokvoorzieningen. Behalve een karige inrichting of een slecht ontwerp heeft dit oordeel op alle locaties ook te maken met het zo goed als ontbreken van de mogelijkheid van sociale controle. Bij de aldus gewaardeerde grote sport- en spelvoorzieningen en grote buurtspeelplaatsen wordt een onvoldoende gescoord op de dochterproef[4]. Bij de kleine blokvoorzieningen ging het om locaties waar het ontbreekt aan voldoende sociale controle. Hier belemmeren schuttingen, bergingen en groenvoorzieningen het toezicht. Met name voor meisjes is dit ontbreken van sociale veiligheid een reden om niet buiten te spelen. Dit is verwerkt in een verminderde speelwaarde! In een aantal gevallen gaat een slechte ligging samen met een slechte toestel keuze.

Overigens zie in het gehele bestand dat bepaalde keuzes onvoldoende worden gedaan. Het is bekend dat kinderen vooral buiten spelen om anderen te ontmoeten en samen te spelen. Daarbij is

[4] De dochterproef gaat als volgt: ga staan op een locatie en denk je in dat je dochter van 12-15 jaar toestemming vraagt om hier heen te mogen. Als je negatief beslist voor haar is het eigenlijk voor alle meisjes een slechte plek. De plek doorstaat de dochterproef niet.

het samenspelen tussen jongens en meiden en meerdere leeftijden een van de leuke kanten. Een spel als verstoppertje doet het daarom nog altijd goed omdat dat niet leeftijd- of seksegebonden is. In de speeltoestellen is voor het overgrote deel gekozen voor activiteiten die je alleen of naast elkaar doet. Toestellen waarin je het spel van de ander beïnvloedt zijn minder vaak gekozen. Als banken, ballenvangers en sporttoestellen niet worden meegerekend zijn er 412 speeltoestellen. In tabel 2.5 zijn deze naar soort en speltype verdeeld. In de laatste drie kolommen is aangegeven tot welke leeftijd een soort toestel geschikt is om met elkaar te spelen. Dit is dus een nadere verdeling van de kolom “met elkaar” voor de dubbele streep.

Tabel 2.5 speeltoestellen naar speltype en doelgroep

		type spel			bruikbaar met elkaar		
soort toestel	aan-tal	solo-spel	naast elkaar	met elkaar	tot 6 jaar	tot 12 jaar	tot 18 jaar
bokspringpaal	5	5					
caroussel	9			9		9	
draadcircus	4			4			4
draadschommel	2			2			2
draaiknop	11			11	11		
draaischijf	1			1			1
duikelrek/hangrek	31		31				
e-balk	7	7					
glijbaan/-toren/combi	71		71				
hobbelelement	4	4					
kabelbaan	1	1					
klimrek/-toren/-combi	36		36				
loopton	1	1					
schommel	55		55				
speelhuis/fantasie	35		35				
stapelement	4	4					
veerelement	52	52					
veerwip	20			20		20	
wipwap	23			23		23	
wipslinger	1			1		1	
wiebeltoestel	7			7		7	
zwaai	1			1			1
zandspeeltoestel	6	6					
zb	15		15				
spel overig	10		10				
totaal	412	80	253	79	11	60	8
%		19%	61%	19%	3%	15%	2%

Eenvijfde (19%) van alle speeltoestellen is alleen geschikt voor solospel. Drievijfde (61%) van alle toestellen is geschikt om met twee of meer naast elkaar te spelen. Daarbij maak je gebruik van hetzelfde toestel, maar dat geeft jouw beweging niet door aan de ander. Dat is bij bijna eenvijfde (19%) van alle toestellen slechts het geval. Kijk je dan binnen die groep toestellen naar de leeftijd die nog gebruik maakt daarvan, dan is de bruikbaarheid hoofdzakelijk beperkt tot circa 12 jaar. De belangrijkste conclusie is dan ook dat het samenspelen, wat een goede reden is voor het buitenspelen[5], nauwelijks is vormgegeven in de keuze van de speeltoestellen.
Kijk je daarenboven naar de leeftijd tot waar wij schatten dat de toestellen om met elkaar te spelen geschikt zijn, zie je dat boven 12 jaar het aanbod zo goed als niet aanwezig is.

Veiligheid
De gemeente heeft vanaf 1998 de veiligheid voortvarend aangepakt. Dat is in de steekproef goed te zien. Eigenlijk zijn er bijna opmerkingen te maken over verouderde toestellen met een

[5] Zie ook samenvatting van de enquêtes onder schoolkinderen en jongeren in deel 2. Ook in Venray zie je dat dingen met anderen doen belangrijk is.

achterstallige onderhoudsstaat. Op drie locaties was nog sprake van een achterstallige staat dat de veiligheid in gevaar bracht. Toch voldoen maar 99 van de 129 onderzochte locaties (=77%) geheel aan NEN-EN 1176 en 1177. Dat er op de overige 23% opmerkingen zijn gemaakt over de veiligheid heeft te maken een aantal feiten:

- Bij drie maal het klimglijhuis “combo” kan hoofdknelrisico voor jonge kinderen (<3 jaar) optreden tussen de onderzijde van de balustrade en het platform. Dit is een ernstig risico, omdat jonge kinderen achteruitkruipend het platform kunnen verlaten, terwijl hun hoofd vast blijft zitten. Als ze geen steun vinden met hun voeten kunnen ze de nek breken. Deze toestellen dateren van voor of rond 1998. Tevens zijn bij deze combo’s één of meer spijlen in de balustrade doorgerot en is daar ook risico op hoofd- en lichamsbeknelling ontstaan. Dit is een vervelend risico, maar het hoeft niet zo slecht af te lopen als het vorige.
- Op een aantal locaties is er een direct verband tussen optredende onveiligheid en het uitblijven van adequaat preventief optreden binnen het cyclisch beheer. Dit betreft uitstekende spijkers of schroeven, die blijkens de roest al een tijdje in het toestel zitten. Ook is 1x gebroken glas aan de rand van de speelplaats aangetroffen. Verder zien we dat het niet op tijd vervangen van gebroken of versleten planken of rottende staanders tot onveiligheid heeft geleid. Dit kan een aanwijzing zijn voor verslappende aandacht, maar even zo goed voor het niet volledig zijn van de onderhoudsinstructie, checklists en procedures op dit punt.
- Een ander punt in relatie tot het beheer is dat kinderen los materiaal op de speelplaats brengen en/of gebruiken en dit achter laten op een plek waar deze gevaar oplevert (zoals een bank in het uitspringgebied naast een klimrek). In het cyclisch beheer dienen dergelijke objecten van de speelplaats te worden verwijderd i.v.m. de veiligheid.
- Tot slot is er door bewoners op één locatie een glijbaan geplaatst, die bij een speelgoedwinkel of een warenhuis is aangeschaft. Dit soort glijbanen worden verkocht voor gebruik in privé-situaties en worden gekeurd volgens het speelgoedbesluit. Ze voldoen dus niet aan NEN-EN 1176 en 1177 en mogen als zodanig niet in de openbare ruimte worden gebruikt. Ook hier kun je stellen dat vanuit het cyclisch beheer had kunnen worden ingegrepen of naar de organisatie teruggekoppeld voor overleg of ingrijpen.

Samenvattend: de inhaalslag naar aanleiding van het Rijksbesluit Attractieveiligheid (1997) is grotendeels uitgevoerd. Er zijn echter bij de oudere modellen “combo” een aantal structurele problemen, die naar ons oordeel snel kunnen worden opgelost (balustrades laten zakken/vervangen). Het cyclisch onderhoud is grotendeels omgevormd tot een veiligheidsonderhoud, maar kan op onderdelen nog wat strakker worden geborgd.

Cyclisch onderhoud

Onder het cyclisch onderhoud wordt verstaan het reguliere onderhoud dat per periode wederkerend wordt uitgevoerd. Hierbij moet gedacht worden aan zaken als vegen, maaien, legen van prullenbakken, klein schilderwerk en vervangen en repareren van kleine kapotte onderdelen en het afwerken van een checklist voor de veiligheid.

Bij dit cyclisch onderhoud zul je moeten accepteren dat er altijd een achterstand is. Immers: je kunt niet overal tegelijkertijd aan het werk zijn. Door het circulerend karakter van het cyclisch onderhoud (beginnen in het noorden, ophouden in het zuiden en opnieuw in het noorden …etc.) zijn er altijd gebieden waar het cyclisch beheer tijdens de steekproef te wensen overlaat. Verder zal de mate van gebruik van invloed zijn. Daardoor is een percentage van 10 tot 20 % heel normaal. Als de kleine opmerkingen niet worden meegenomen valt de achterstand van 12% ruim binnen de marges. Bij de 36% kleine opmerkingen zitten een aantal elementen die nu niet in het cyclisch onderhoud zijn opgenomen. Deze 36% kan als een verbetersignaal worden opgevat. Daarin zitten overigens lichte gebreken in. De volgende zaken gesignaleerd:

- onvoldoende uitgevoerd veiligheidsonderhoud (op 13 locaties; zie vorig item);
- niet uitgevoerd preventief verfwerk (op 17 locaties). Er zitten in het bestand van Venray nog veel speeltoestellen met onderdelen van multiplex. Hoewel meestal van een hoge, watervast verlijmde, kwaliteit blijft dit materiaal kwetsbaar voor intreden van vocht bij de randen. Onder invloed van zon en regen ontstaan hier al snel scheuren in de lak, waarna een proces van degradatie intreed. Het regelmatig lakken van deze randen is de beste vorm van preventie. Met watergedragen (acryl)lakken van buitenkwaliteit moet dit toch makkelijk te organiseren zijn in het cyclisch onderhoud. Hetzelfde geld voor metalen delen die kunnen roesten.
- het niet uitvoeren van noodzakelijke herstelwerkzaamheden (12 locaties).
- versleten, kapotte of rottende delen niet vervangen (op 11 locaties).

- niet verwijderen van graffiti (op 11 locaties).
- Groene aanslag (algengroei) op toestellen niet afgewassen (op 22 locaties). Door algen gaat de kwaliteit van verf en hout sneller achteruit. Afnemen met een spons is hiertegen de beste preventie. Het gaat hierbij met name om locaties die langdurig in de schaduw liggen.
- verder worden grasbaarden bij de poten van speeltoestellen niet verwijderd (3 locaties). Hierdoor blijft het micromilieu rond de poot langer nat en treedt er eerder rot of corrosie op.
- Daarnaast zijn een aantal zaken aangetroffen in het cyclisch onderhoud die slechts 1x voorkomen en hier zich lastig laten samenvatten. Zie verder bijlage 7.

Samenvattend: Behalve dat het cyclisch beheer niet voldoende is geborgd tot veiligheidsbeheer, is ook komen vast te staan dat implementatie van preventief beheer tegen degradatie van speelwaarde en onderhoudsstaat verder moet worden uitgevoerd.

Staat van onderhoud

Ruim negentiende van de locaties (89+3=92%) verkeert in een goede staat. Dat hangt hier samen met een relatief jonge leeftijd van de toestellen en/of indien ouder een goede staat. Van de 412 speeltoestellen op de openbare speelplaatsen zijn er 13 ouder dan 10 jaar.

Venray heeft met het systeem van ABOS een goede administratie. Hierin is van de meeste toestellen het bouwjaar bekend. Hiermee kan worden aangeven welke kostenontwikkeling op de openbare speelplaatsen te verwachten is.

Samenvattend: Op negentiende van de locaties verkeren de inrichtingselementen in een goede staat. De meeste elementen hier kunnen, bij voldoende preventief onderhoud, nog minstens 6 jaar mee. Op circa 10% van de locaties is de vervanging van de elementen binnen enkele jaren te verwachten. Een aantal toestellen (o.a. het klimglijhuis “combo”) moeten direct worden vervangen.

3 VRAAGZIJDE

Dit hoofdstuk geeft inzicht in de verzamelde gegevens met betrekking tot de vraag. Dit hoofdstuk sluit af met een beoordeling van de kwantiteit van het aanbod in relatie tot de grootte van de vraag.

3.1 Bevolking

De gegevens zijn door de gemeente aangeleverd per woning en geboortejaar. De indeling naar buurten volgens het CBS was in dit bestand opgenomen. In deel 3 vindt u een indeling van de woongebieden in de gemeente in "speelblokken". Door de regels die we daarbij hanteren zijn we op een aantal plaatsen afgeweken van deze indeling. Bij een vergelijking met andere cijfers zijn er hierdoor kleine afwijkingen in de wijken Venray-Centrum, Venray-Oost, Venray-West en Vlakwater. Deze afwijking doet meer recht aan de nu bestaande ruimtelijke verdeling .
Volgens deze indeling is voor deze paragraaf[6] gesommeerd. De woningaantallen zijn afgeleid uit de adressen en het bestand aan leegstand dat de gemeente tevens had geleverd. In onderstaande tabel 3.1. zijn deze voor u weergegeven per klassen van zes jaar.

Tabel 3.1

	AANTALLEN				PERCENTAGES				Totaal bevolking per	aantal woningen	0-18 per won.
nr. wijk	0 - 6	6-12	12-18	0 - 18	0 - 6	6-12	12-18	0 - 18	1-jan-07		
Dorpen											
00 Leunen	156	211	205	572	7,2%	9,7%	9,4%	26,3%	2179	795	0,72
01 Heide	26	49	49	124	5,5%	10,3%	10,3%	26,2%	474	164	0,76
02 Ysselsteyn	174	240	187	601	8,0%	11,0%	8,6%	27,6%	2179	777	0,77
03 Merselo	80	78	96	254	7,7%	7,5%	9,2%	24,3%	1044	376	0,68
04 Vredepeel	21	26	23	70	8,8%	10,8%	9,6%	29,2%	240	83	0,84
05 Smakt	24	16	19	59	10,8%	7,2%	8,6%	26,6%	222	76	0,78
06 Oostrum	112	174	159	445	5,0%	7,8%	7,2%	20,0%	2223	731	0,61
07 Oirlo	85	133	129	347	7,1%	11,2%	10,8%	29,2%	1189	417	0,83
08 Castenray	55	72	68	195	7,0%	9,2%	8,7%	24,8%	786	288	0,68
09 Veulen	44	71	29	144	8,8%	14,3%	5,8%	28,9%	498	180	0,80
Venray											
10 Venray-Centrum	54	52	66	172	2,8%	2,7%	3,5%	9,0%	1912	1121	0,15
11 Venray-Oost	148	156	137	441	5,8%	6,1%	5,4%	17,2%	2557	1148	0,38
12 Venray-West	154	164	196	514	4,4%	4,7%	5,6%	14,6%	3525	1848	0,28
13 Vlakwater	39	60	64	163	4,8%	7,4%	7,9%	20,2%	807	338	0,48
14 Veltum	200	257	261	718	5,3%	6,8%	6,9%	19,0%	3784	1708	0,42
15 Brukske	449	452	520	1421	8,8%	8,8%	10,2%	27,7%	5121	1930	0,74
16 Landweert	533	661	587	1781	8,1%	10,0%	8,9%	26,9%	6619	2529	0,70
17 Smakterheide	42	66	69	177	4,4%	7,0%	7,3%	18,7%	947	335	0,53
18 Brabander	101	110	41	252	12,3%	13,4%	5,0%	30,7%	822	283	0,89
19 St. Antoniusveld	243	181	115	539	12,6%	9,4%	5,9%	27,9%	1933	576	0,94
Mediaan*	93	122	106	300,5	7,2%	9,0%	8,2%	26,2%	1550,5	496,5	0,71
Gemeente Venray	2740	3229	3020	8989	7,0%	8,3%	7,7%	23,0%	39061	15703	0,57
Venray per 1997**	2964	2845	2643	8452	8,3%	8,0%	7,4%	23,7%	35716	13830	0,61

*= Mediaan is de waarde die je precies in het midden van de kolom vindt als die van klein naar groot gesorteerd is. Bij een even aantal getallen wordt het gemiddelde van de middelste twee genomen.

In tabel 3.1 valt gelijk op dat het aantal jonge kinderen (tot 6 jaar) kleiner is dan het aantal schoolkinderen (6 tot 12 jaar) en het aantal jongeren (12 toto 18j). Ter vergelijking zijn de gegevens uit de nota van 1997 toegevoegd. Daarmee vergeleken kunt u zien dat het aantal jeugdigen in Venray is gestegen.
Aantallen zeggen op zichzelf niet zoveel over het belang dat kinderen in de bevolking van de gemeente innemen. Daarom vergelijken we de cijfers tevens als percentage van de wijkbevolking. In tabel 3.1 zijn deze percentages uitgedrukt, alsmede het gemiddelde percentage over de gemeente en de mediaan uit de tabel.

6 Voor het onderzoek per buurt heeft een verdere indeling naar blokken plaatsgevonden.

In tabel 3.2 zijn de gevonden waarden 0-18 jaar beoordeeld op grond van hun onderlinge vergelijking, middels het gemiddelde. Daarbij moet bedacht worden dat deze afleiding plaats vindt binnen de cijfers van Venray. In het oordeel zijn aantallen en percentages gelijk gewogen. Dus een hoog aantal en een hoog percentage leiden samen tot een hoger oordeel. De cijfers zijn tevens samengevat naar planniveau (0-12, 6-18 en 12-18) en in een oordeel over de vraag per planniveau weergegeven.

Tabel 3.2	Conclusies				blok	buurt	wijk	0-18
					niveau	niveau	niveau	per
nr. wijk	0 - 6	6 - 12	12-18	trend	0-12	6-18j	12+	won.
Dorpen								
00 Leunen	=	+	+		+	+	+	=
01 Heide	--	=	=		-	=	=	=
02 Ysselsteyn	=	++	+		+	+	+	=
03 Merselo	=	=	=		=	=	=	=
04 Vredepeel	-	=	-		-	=	-	+
05 Smakt	=	-	-		-	-	-	=
06 Oostrum	-	=	=		-	=	=	=
07 Oirlo	=	+	+		=	+	+	+
08 Castenray	--	=	=		=	=	=	=
09 Veulen	-	+	--		=	=	--	+
Venray								
10 Venray-Centrum	--	--	-		--	--	-	--
11 Venray-Oost	-	-	-		-	-	-	--
12 Venray-West	-	-	=	lichte veroudering	-	=	=	--
13 Vlakwater	--	=	=	veroudering	--	=	=	-
14 Veltum	=	=	=	veroudering	=	=	=	-
15 Brukske	+	+	++		+	+	++	=
16 Landweert	+	+	+		+	+	+	=
17 Smakterheide	--	-	=	lichte veroudering	--	=	=	-
18 Brabander	+	+	--	verjonging	+	=	--	+
19 St. Antoniusveld	++	+	-	verjonging	++	=	-	++

ondergrens aantallen:	60	bovengrens:	180
ondergrens percentages:	7,0%		10,0%

ondergrens 0-18/won	0,40
2e grens 0-18/won	0,57
3e grens 0-18/won	0,79
bovengrens 0-18/won	0,90

-- erg kleine vraag
- kleine vraag
= gemiddelde vraag
+ grote vraag
++ erg grote vraag

* = aantallen (nog) te klein om een trend te bepalen
NB De beoordeling is tot stand gekomen door te vergelijken binnen de gemeente.

CONCLUSIES
Hieronder volgen de conclusies per wijk vergeleken met het geheel van de gemeente:

- In Venray-Centrum (10) en Venray-Oost wonen (zeer) weinig jeugdigen.
- In Brukske (15) en Landweert (16) wonen over de hele linie veel jeugdigen. In Brukske (15) is de vraag op wijkniveau zeer groot.
- In Merselo (03) en Veltum (14) is de vraag op alle niveaus gemiddeld. Daarbij is er in de cijfers van Veltum (14) een veroudering te zien.
- In Brabander (18) en St. Antoniusveld (19) wonen (zeer) veel jonge kinderen en schoolkinderen en weinig jongeren. Daarbij is er in de cijfers duidelijk verjonging te zien.
- In de overige wijken wonen in één of twee leeftijdsgroepen een gemiddeld aantal jeugdigen, terwijl één of twee leeftijdsgroepen duidelijk (ver) onder het gemiddelde van de gemeente scoren.

Aanbevolen wordt om de analyse van bevolkingscijfers minimaal eens in de drie tot zes jaar te herhalen en ruimte in te bouwen tot tussentijdse bijstellingen. Op deze wijze kan beter rekening worden gehouden met verhuisbewegingen en worden ingespeeld op woonvoorkeuren van gezinnen met jonge kinderen.

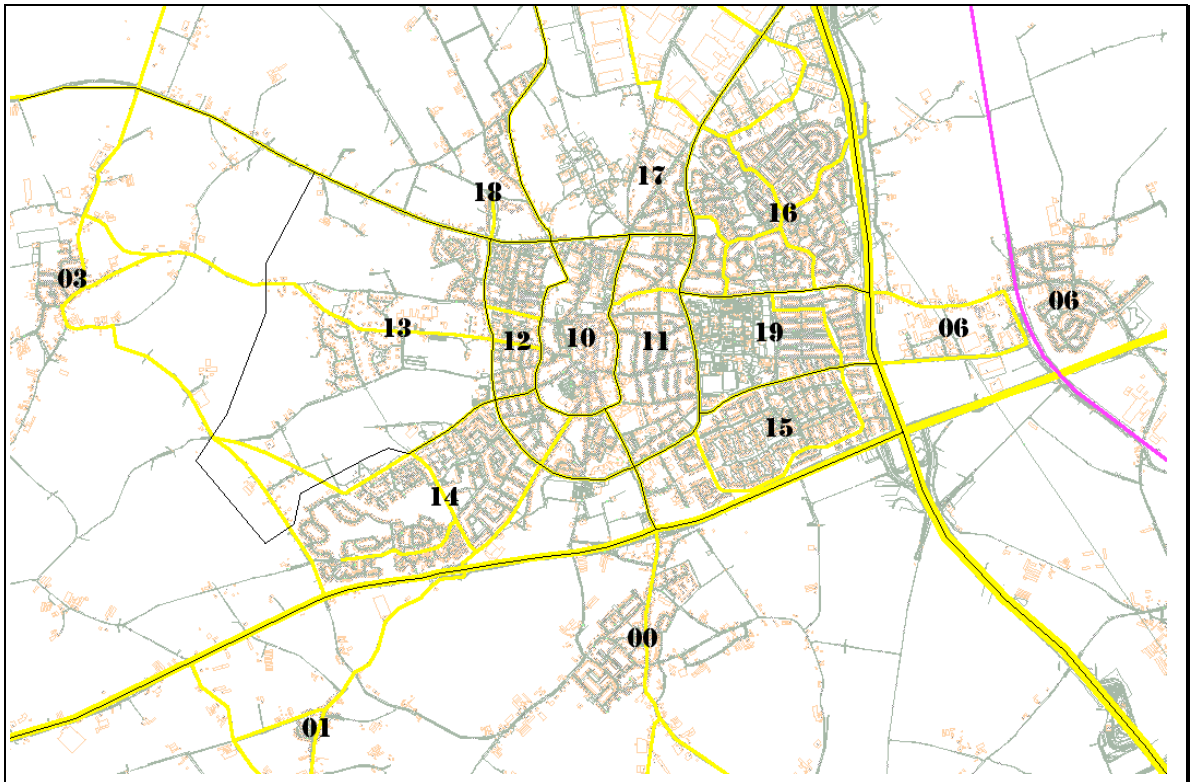

Kaart 3.1 Wijkindeling Venray (zie voor betekenis nummers tabel 3.1 en 3.2)

3.2 Beschikbaar aanbod in relatie tot de vraag per wijk

In deze paragraaf wordt een overzicht gegeven van het beschikbaar aanbod aan speelvoorzieningen. In tabel 3.3 is dit per wijk weergegeven, alsmede het totaal aantal 0-18 jarigen.

Tabel 3.3 Beschikbaar aanbod speelvoorzieningen

		<---------- OPENBAAR ---------->									<---- INSTELLINGEN --->					TOTAAL			
			Plan-niveau			Invloed v buit. brt.		Totaal per planniveau				scholen& speeltuin			Invloed v. buit. brt.			per plan-niveau		
nr.	wijk	#	A	B	C	B	C	A	B	C	#	A	B	C	B	C	#	A	B	C
Dorpen																				
00	Leunen	4	3	2			1	3	2	1	2	2	2				6	5	4	1
01	Heide	2		2				0	2	0	1	1	1				3	1	3	0
02	Ysselsteyn	6	4	2				4	2	0	1	1	1				7	5	3	0
03	Merselo	2	2					2	0	0	1	1	1				3	3	1	0
04	Vredepeel	1		1				0	1	0	1	1	1				2	1	2	0
05	Smakt	2	1	1				1	1	0							2	1	1	0
06	Oostrum	2	2	1	1			2	1	1	1	1	1				3	3	2	1
07	Oirlo	3	2	1				2	1	0	1	1	1				4	3	2	0
08	Castenray	2	2	1				2	1	0	1	1	1				3	3	2	0
09	Veulen	2	1	1				1	1	0							2	1	1	0
Venray																				
10	Venray-Centrum	2	2			4	2	2	4	2					2		2	2	6	2
11	Venray-Oost	4	4	1		3	4	4	4	4	1	1	1				5	5	5	4
12	Venray-West	9	7	3	1	3	1	7	6	2	2	2	2				11	9	8	2
13	Vlakwater	3	2	2	1	2	1	2	4	2	1	1	1	1	1		4	3	6	3
14	Veltum	15	13	6	1	2	2	13	8	3	2	2	2		2		17	15	12	3
15	Brukske	20	16	9	2	2	2	16	11	4	1	1	1				21	17	12	4
16	Landweert	34	30	12	2	2		30	14	2	3	3	3		1		37	33	18	2
17	Smakterheide	2	2	1		3	2	2	4	2							2	2	4	2
18	Brabander	5	5			1		5	1	0					1		5	5	2	0
19	St. Antoniusveld	9	8	2		9	2	8	11	2					1		9	8	12	2
Totaal Woonwijken		129	106	48	8	31	17	106	79	25	19	19	19	1	8	0	148	126	107	26

8989 <- aantal 0-18 jaar
70 jeugd/vrz — 61 jeugd/vrz
15703 <- aantal woningen
122 won/vrz — 106 won/vrz

NB: Een openbare speelvoorziening kan op meerdere niveaus tegelijk functioneren.

# = absoluut aantal locaties
A = blokniveau (voor 0-12j)
B = buurtniveau (voor 6-18j)
C = wijkniveau (voor 12-18j)

Hoe kun je tabel 3.3 lezen:
In de eerste vier kolommen na de dubbele balk van tabel 3.3 gaan we per wijk na hoeveel speelplaatsen er zijn (kolom #) en op welk planniveau zij een functie vervullen (kolommen A, B EN C). In de twee kolommen daarna is aangegeven hoeveel locaties buiten de wijk invloed hebben op de speelruimte van de eigen wijk. Zo ligt bijvoorbeeld de sport- en spelspeelplaats aan de Kruitweg (CE008) met een functie op buurt- en wijkniveau in Venray-West, maar heeft deze functie ook voor Venray-Centrum, Venray-Oost, Vlakwater en Veltum. In de laatste drie kolommen links voor de middelste dubbele balk zijn de voorgaande zaken opgeteld voor de openbare speelplaatsen. In de kolommen na de middelste dubbele balk gebeurt eigenlijk precies hetzelfde als in het gedeelte daarvoor. Alleen gaat het hier over de toegankelijke schoolpleinen en de speeltuin. In de kolommen na de rechter dubbele balk worden alle voorgaande zaken opgeteld. In Venray-Centrum zijn er dus 2 speellocaties (2 openbare en 0 schoolspeelplaats). Met de invloed van buurt- en wijkspeelplaatsen buiten de buurt meegenomen, heeft de jeugd uit Venray-Centrum de beschikking over 2 blokspeelplaatsen, 6 buurtspeelplaatsen en 2 wijklocaties.

Volgens de tabel zijn er 148 voorzieningen met een functie voor de speelruimte op 8.989 jeugdigen tussen 0 en 18 jaar en op 15.703 woningen. Dit betekent gemiddeld 61 jeugdigen per toegankelijke

speelvoorziening en 106 woningen per toegankelijke speelvoorziening[7].
Voor gemeenten[8] als Venray hebben wij bij een enquête in 2003 gemiddelde waarden[9] gevonden van 66 jeugdigen van 0-18 jaar per beschikbare speelvoorziening en 107 woningen per speelvoorziening. Gemeente Venray zit dus rondom het gemiddelde van vergelijkbare gemeenten.
In de volgende tabel 3.4 worden de kengetallen per wijk nog eens afgezet tegen een aantal grenswaarden.

Tabel 3.4 Beoordeling beschikbaar aanbod in relatie tot de vraag

	KENGETALLEN					WAARDERING				
			per planniveau					per planniveau		
nr. wijk	aant. 0-18 /loc.	aant. won/ loc.	aant. 0-12j / A	aant. 6-18j / B	aant. 12-18j / C	aantal 0-18j/ locatie	aantal won/ locatie	aantal 0-12j / A	aantal 6-18j / B	aantal 12-18j / C
00 Leunen	95	133	73	104	205	-	-	-	--	--
01 Heide	41	55	75	33	nvt	+	++	-	+	nvt
02 Ysselsteyn	86	111	83	142	nvt	-	-	-	--	nvt
03 Merselo	85	125	53	174	nvt	-	-	-	--	nvt
04 Vredepeel	35	42	47	25	nvt	++	++	=	++	nvt
05 Smakt	30	38	40	35	nvt	++	++	=	+	nvt
06 Oostrum	148	244	95	167	159	--	--	-	--	--
07 Oirlo	87	104	73	131	nvt	-	=	-	--	nvt
08 Castenray	65	96	42	70	nvt	=	=	=	-	nvt
09 Veulen	72	90	115	100	nvt	=	=	--	--	nvt
10 Venray-Centrum	86	561	53	20	33	-	--	-	++	+
11 Venray-Oost	88	230	61	59	34	-	--	-	-	+
12 Venray-West	47	168	35	45	98	+	-	+	=	-
13 Vlakwater	41	85	33	21	21	+	+	+	++	++
14 Veltum	42	100	30	43	87	+	=	+	=	-
15 Brukske	68	92	53	81	130	=	=	-	-	--
16 Landweert	48	68	36	69	294	+	+	+	-	--
17 Smakterheide	89	168	54	34	35	-	-	-	+	+
18 Brabander	50	57	42	76	nvt	+	++	=	-	nvt
19 St. Antoniusveld	60	64	53	25	58	=	++	-	++	-
Mediaan	66	98	53	64	87					
Totaal Woonwijken	61	106	47	58	116					
gebruikte grenswaarden voor de waardering:										
erg goed (++)	40	65	30	30	30					
goed (+)	55	85	40	40	40					
gemiddeld (=)	75	105	50	50	50	(is dus voldoende aanbod!)				
minder (-)	120	175	100	100	100					

-- erg klein aanbod
- klein aanbod
= goed aanbod
+ groot aanbod
++ erg groot aanbod

NB aanbod is hier in verhouding tot de vraag en het aantal woningen. De tabel zegt dus nog niets over de spreiding in de wijken.

CONCLUSIES
Hieronder volgen de conclusies per wijk vergeleken met het geheel van de gemeente:

- Er liggen naar verhouding (erg) veel speelvoorzieningen (kolom 0-18/locatie & won/locatie = +/++) in Heide (01), Vredepeel (04), Smakt (05), Vlakwater (13), Landweert (16) en

7 Reken je speeltuinen en scholen niet mee dan praat je over resp. gemiddeld 70 jeugdigen per speelvoorziening en 122 woningen per speelvoorziening

8 Demografische kerncijfers per gemeente 2006 / CBS, Den Haag, 2006: Venray heeft stedelijkheidsklasse 4 = weinig stedelijke gemeente, met een omgevingsadressendichtheid van 500 tot 1000 adressen per km2

9 Het gemiddelde over alle gemeenten in deze enquête (zie www.speelruimte.nl) lag op 69 jeugdigen (0-18j) per speelvoorziening en 132 woningen per speelvoorziening.

Brabander (18). Kijk je naar de planologische functie dan zie je dat in Landweert (16) dit (overschot) zich concentreert op blokniveau (jonge kinderen tot 12 jaar), terwijl er op wijkniveau juist een (ernstig) tekort is.

- Daarentegen liggen er naar verhouding (erg) weinig speelvoorzieningen (kolom 0-18/locatie & won/locatie = -/--) in Leunen (00), Ysselsteyn (02), Merselo (03), Oostrum (06), Venray-Centrum (10), Venray-Oost (11) en Smakterheide (17). In Leunen, Ysselsteyn, Merselo, Oostrum blijkt het te gaan om een tekort op alle niveaus. In Venray-Centrum, Venray-Oost en Smakterheide spitst het tekort zich vooralsnog toe op blokniveau.
- Door de buurten van Venray-West, Veltum, Landweert en Brabander heen bestaat het beeld dat het aanbod op blokniveau voldoende is, terwijl er op buurt- en wijkniveau een tekort is. Dit geeft aan dat er behoefte is aan een verschuiving in het aanbod naar de grotere buurtlocaties.

4 SPREIDING VOORZIENINGEN

In dit hoofdstuk worden de berekende tekorten uit vorige paragraaf nog eens ruimtelijk onderzocht aan de hand van de spreiding. Met name op buurt- en wijkniveau kijken we naar de inhoud van het aanbod op de plekken. Dit onderzoek is alleen zinvol in het grotere aaneengesloten woongebied van de kern Venray en de dichtbij gelegen dorpen. In deel drie worden alle dorpen besproken.

4.1 Kleine speelplekken op blokniveau

In kaart 4.1 is de spreiding op blokniveau van de speelplaatsen, scholen en speeltuin aangegeven. In grijs ziet u de contour van de woonbebouwing.

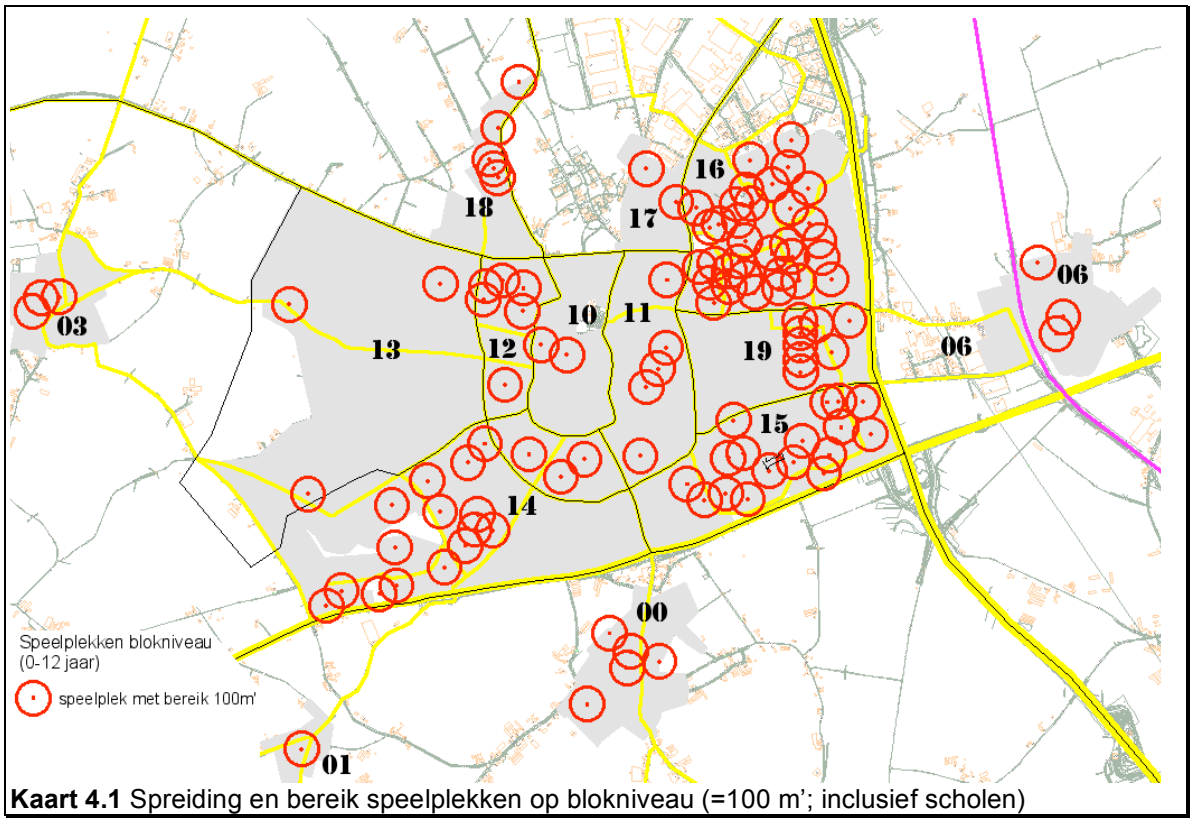

Kaart 4.1 Spreiding en bereik speelplekken op blokniveau (=100 m'; inclusief scholen)

In kaart 4.1 is zichtbaar dat in Brukske (15), Landweert (16), St. Antoniusveld (19) en Brabander (18) veel speelplekken op blokniveau dicht bij elkaar liggen.

Maar daar staat tegen over dat er in de gemeente ook plekken zijn met weinig tot geen speelplekken. In kaart 4.2 zijn de witte vlekken aangegeven, daar waar ook een grote vraag is.

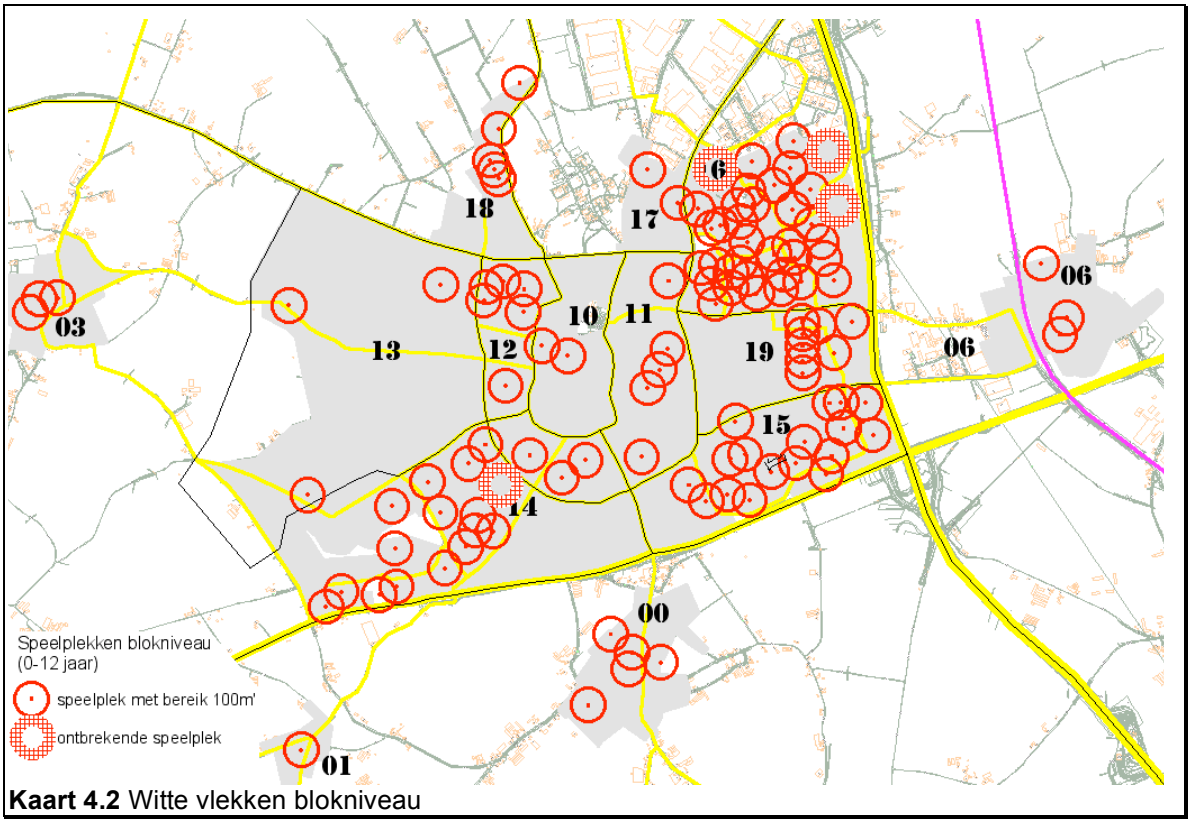

Kaart 4.2 Witte vlekken blokniveau

Voorgaande kaartanalyse van de spreiding zien dat er geen volledige dekking is in de wijken Venray-Centrum (10), Venray-Oost (11)), Vlakwater (13), delen van Veltum (14), Smakterheide (17) en Brabander (18). Dit terwijl uit de berekening blijkt dat daar geen tekorten zijn. De vraag is hier dus zo klein dat er geen volledige dekking mogelijk is.

Maar als er gekeken wordt naar de vraag zijn er witte vlekken in de noordoost rand van Veltum (14) en in het noodelijk gedeelte van Landweert (16).

4.2 Grote buurtspeelplaatsen

De grote buurtspeelplaats bestaat uit een blokspeelplaats, waarbij de nadruk ligt op oudere kinderen, met daarnaast gelegenheid tot balspel. Zo'n plek biedt plaats aan oudere kinderen naast de kleintjes (er kan een zandspeelplek zijn). Meisjes kiezen vaak de speeltoestellen, maar de jongens hebben de ruimte nodig. Vaak zie je er ook jongeren. Het balspelveld is meestal aangepast aan de afstand tot de omliggende bebouwing en de spelrichting. Zo voorkom je dat als jongeren gaan voetballen, dat de bal over de bebouwing heen schiet. Wij zijn tijdens het veldwerk in Oostrum een voorbeeld tegengekomen van een mooie grote buurtspeelplaats bij de Watermolen (pleknr.: OO002). Wat hier vooral sterk werkt is de combinatie van een hoekje voor de jongsten, naast speeltoestellen voor schoolkinderen, een verhard basketbalveld en een onverhard trapveld voor de jongens, voldoende beschutting en sociale controle vanuit de woningen en door passanten. Op het verharde veldje staat nu tijdelijk een skateramp.
Door de combinatie van functies en doelgroepen heeft een grote buurtspeelplaats altijd een functie op blokniveau (100m') én een op buurtniveau (300m'). Een enkele grote buurtspeelplaats ligt dermate centraal, dat deze ook een functie op wijkniveau (800 m') vervult. Belangrijk bij de grote buurtspeelplaats is de mogelijkheid tot sociale controle. Als er vanuit de woningen toezicht mogelijk is zie je dat meiden daar vaker komen, dan wanneer dat niet het geval is.
In Kaart 4.3 hebben we alle buurtspeelplaatsen aangegeven met een indeling naar sociale controle. Tevens is aangegeven of er verharding voor balspel aanwezig is of niet.

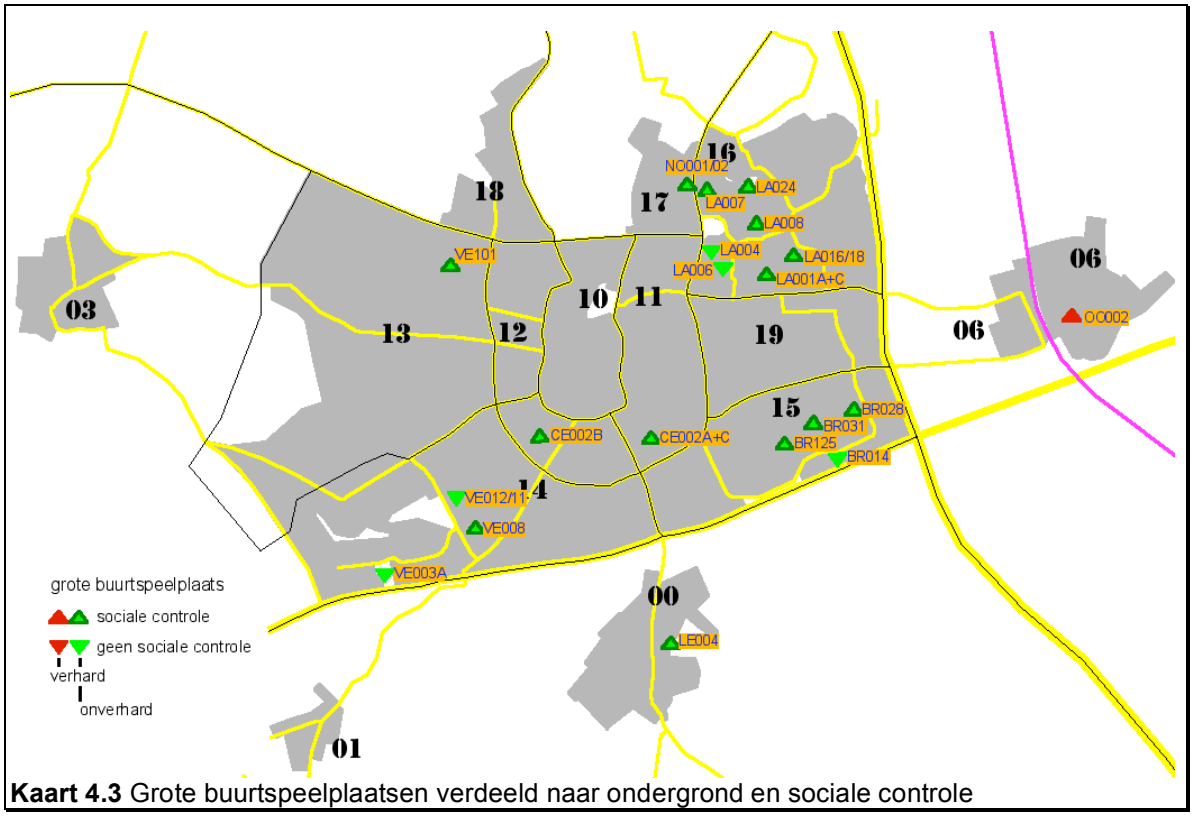

Kaart 4.3 Grote buurtspeelplaatsen verdeeld naar ondergrond en sociale controle

In de speelruimte zijn de grote buurtspeelplaats en de schoolspeelplaats vaak elkaar evenknie. Een schoolspeelplaats of een speeltuin kan het tekort aan speelruimte op buurtniveau, met voldoende kwaliteit voor meiden, compenseren. Ook hier geldt dat sociale controle belangrijk is. In kaart 4.4 zijn de toegankelijke schoolspeelplaatsen aangegeven en verdeeld naar sociale controle. De grote buurtspeelplaatsen met voldoende sociale controle uit kaart 4.3 laten we in het kaartbeeld staan.

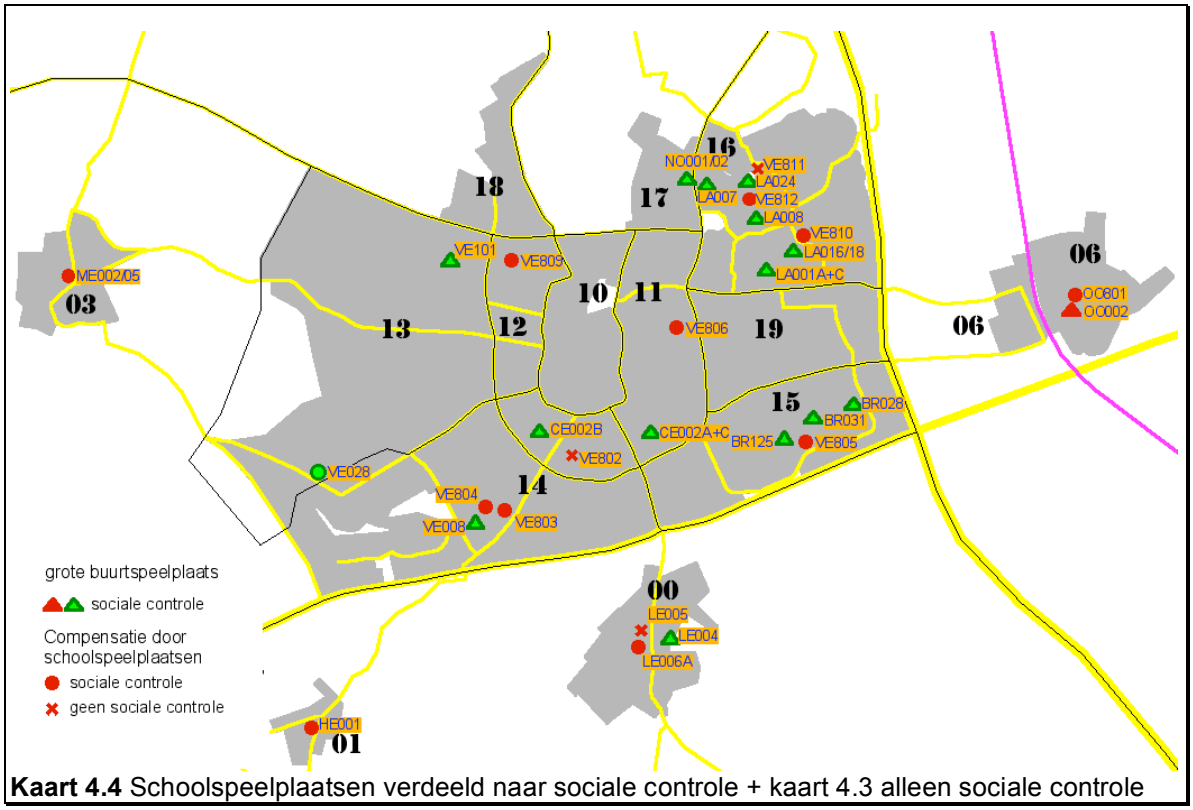

Kaart 4.4 Schoolspeelplaatsen verdeeld naar sociale controle + kaart 4.3 alleen sociale controle

In de volgende kaart 4.5 nemen we de sociale controle als uitgangspunt. We laten alleen grote buurtspeelplaatsen, scholen en de speeltuin met sociale controle in het kaartbeeld staan. En geven vervolgens het bereik aan. Zo krijgen we een beeld waar de speelkwaliteit op buurtniveau geschikt is voor meiden. Uit deze analyse blijkt dat deze in een aantal wijken niet goed aanwezig is. Dit tekort is met cirkels aangegeven.

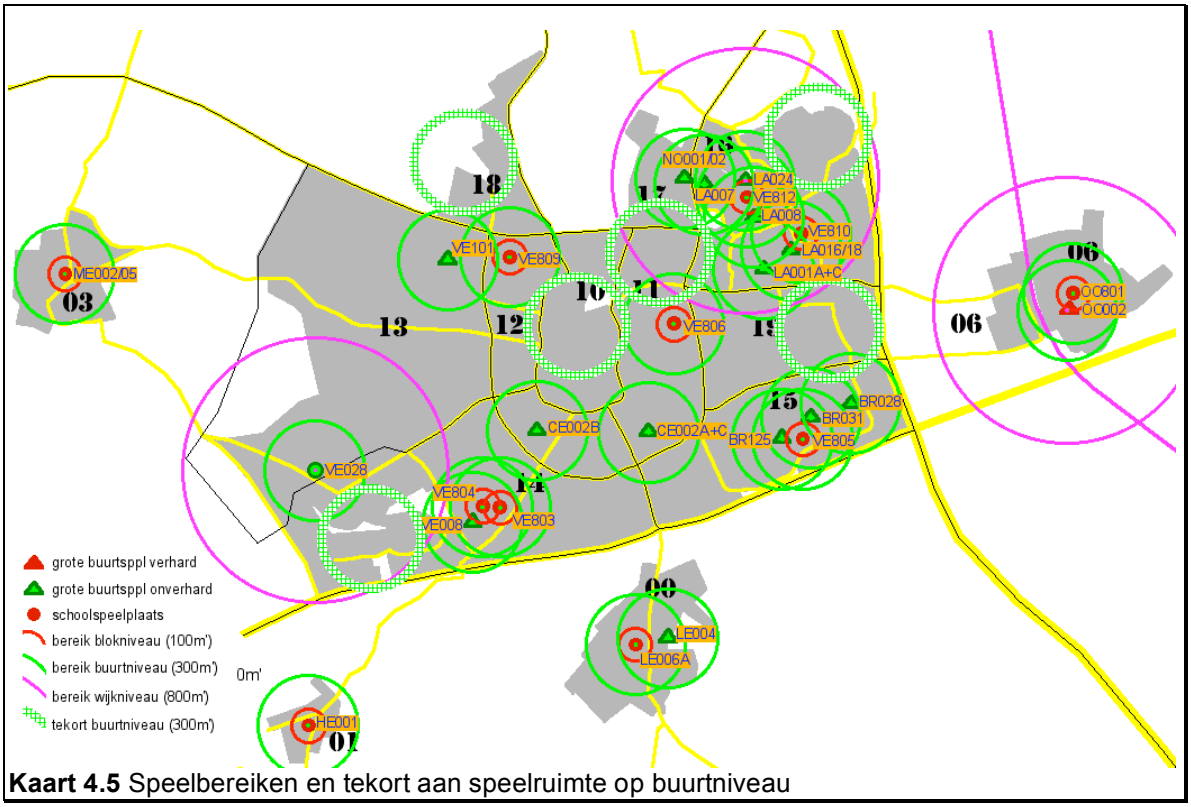

Kaart 4.5 Speelbereiken en tekort aan speelruimte op buurtniveau

Uit deze analyse blijkt uiteindelijk dat, rekening houdend met sociale controle en compensatie door schoolspeelplaatsen, er tekorten zijn in de speelruimte op buurtniveau voor meiden[10] in het middendeel van Venray-Centrum, het noordelijk deel van Venray-Oost, de zuidkant van Veltum, het noordoostelijk deel van Landweert, in Brabander en St. Antoniusveld. Uit de analyse blijkt verder dat op veel grote buurtspeelplaatsen geen verharding aanwezig is.
Oplossingen voor een gebrek aan sociale controle zijn, behalve in het verbeteren van de fysieke situatie, ook te vinden in sociale maatregelen. Ouders kunnen met elkaar een soort “ouderwacht” instellen. Vanuit het jongerenwerk/de sport kun je op gezette spelbegeleiding inzetten. Zaak is dat je op pleinen zonder voldoende sociale controle de jeugd niet aan zichzelf overlaat.

4.3 Openbare locaties geschikt voor breedtesport voor jongeren

Uitgaande van het ruimtelijke programma van eisen voor breedtesport (bijlage 3) zijn de gegevens van alle spel- en sportlocaties (categorie VI, zie §2.2) in Venray onderzocht. Daarbij is belangrijk dat er (half)verharding voor balspel aanwezig is, met minstens de lengtemaat van een basketbalveld en voorzien van twee baskets of (mini)doelen. In deze zoektocht is ook gekeken naar compensatie op schoolspeelplaatsen met baskets en/of doelen.
Uiteindelijk hebben 12 locaties in Venray een geschikte verharding voor de functie van breedtesportlocatie. Deze zijn op kaart 4.6 aangegeven. Van elk is met een symbool aangegeven of de locatie voldoende sociale controle heeft.

10 Dit is hier nog even los gezien van de vraag. Het kan zijn dat het aantal jeugdigen ter plaatse te klein is om van een tekort te spreken.

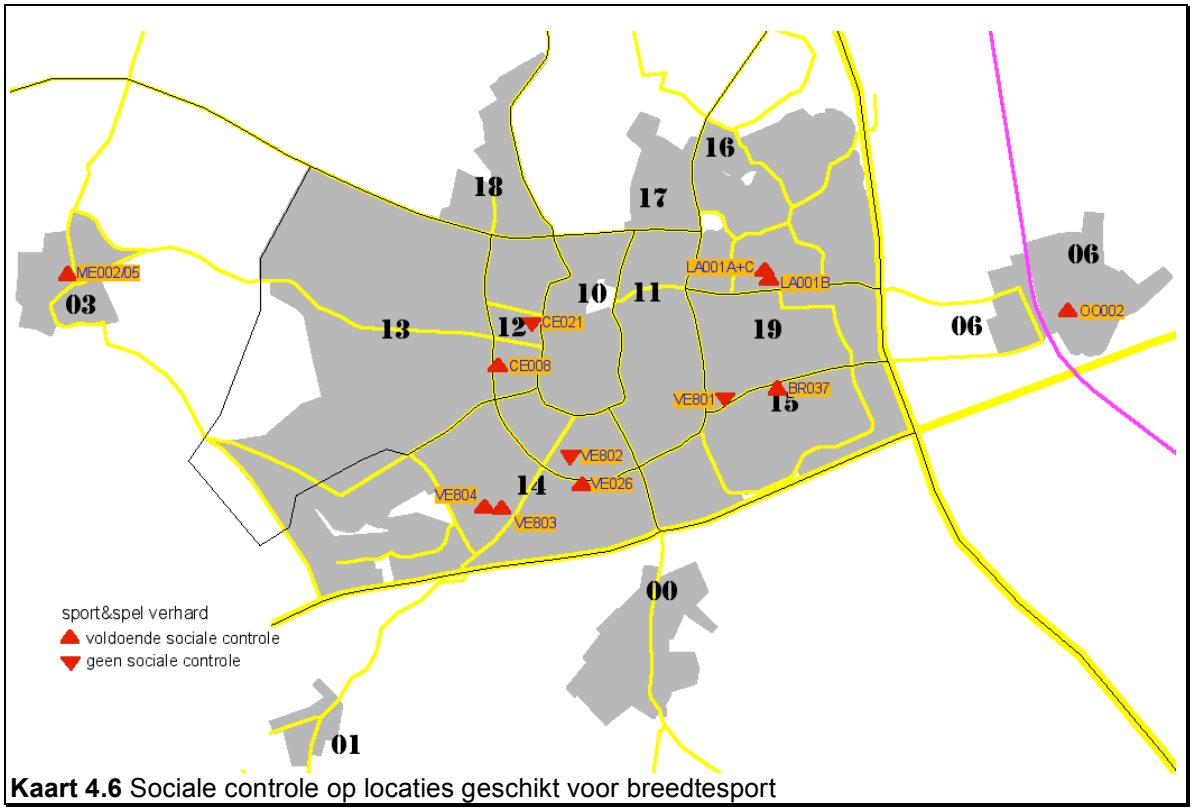

Kaart 4.6 Sociale controle op locaties geschikt voor breedtesport

De meeste locaties liggen mooi centraal in de buurten. Maar het kaartje geeft ook al aan dat er niet in alle buurten geschikte locaties voorhanden zijn. Op kaart 4.7 worden dezelfde locaties weergegeven, maar dan met hun bereiken op buurt- en wijkniveau. De drie plekken met onvoldoende sociale controle laten we hierbij niet zien.

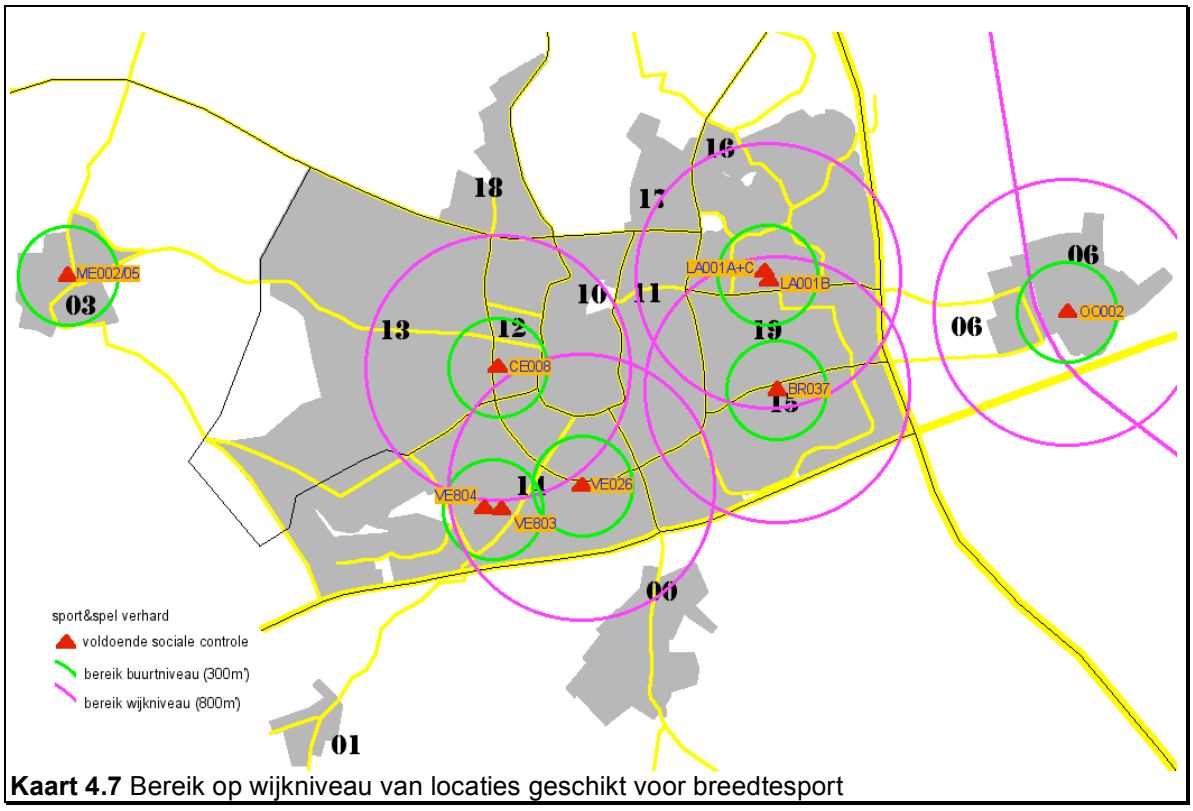

Kaart 4.7 Bereik op wijkniveau van locaties geschikt voor breedtesport

Uit deze analyse blijkt dat er in de meeste buurten compensatie is op wijkniveau voor de tekorten op buurtniveau, voor wat betreft verharde breedtesportlocaties. Tekorten blijven op wijkniveau zichtbaar in Veltum, Brabander en Leunen. Op kaart 4.8 zijn de tekorten aangegeven op buurtniveau.

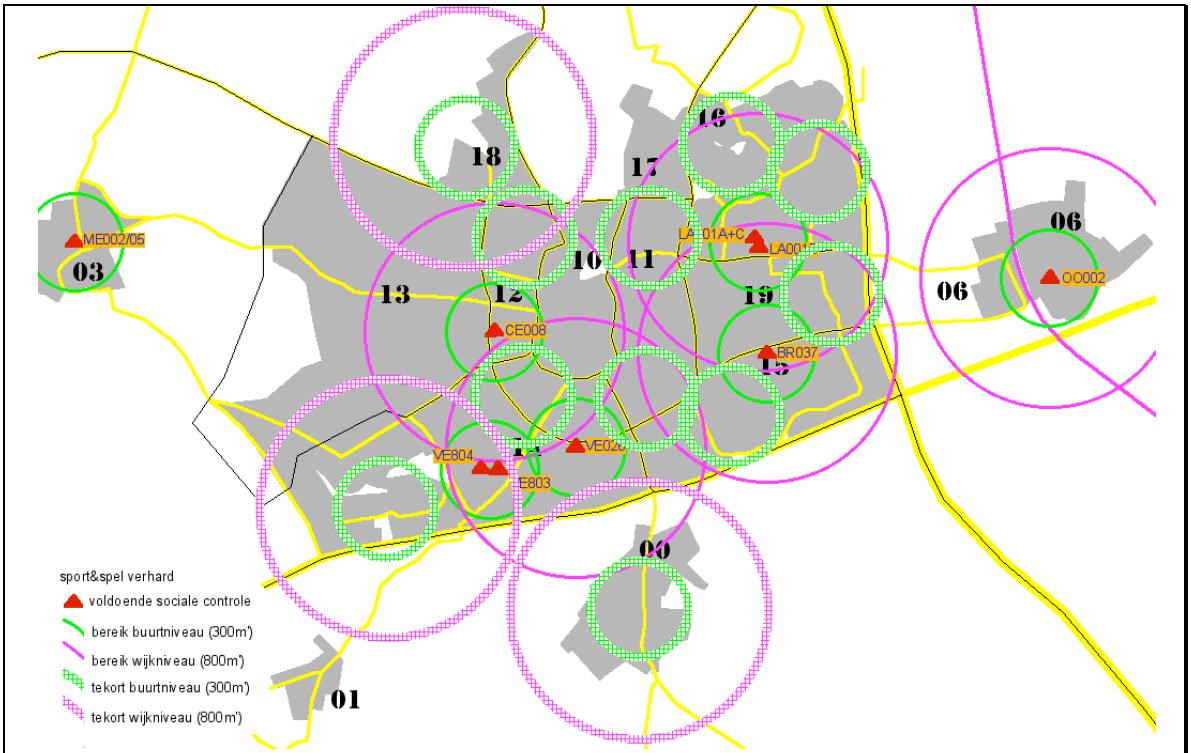

Kaart 4.8 Tekort op buurt- en wijkniveau van locaties geschikt voor breedtesport

Uit deze analyse blijkt uiteindelijk dat, rekening houdend met verharding en ligging in de buurt, er tekorten zijn aan locaties geschikt voor breedtesport. Op buurtniveau is er een tekort aan mogelijkheden voor breedtesport in Leunen, Centrum-Oost, Centrum-West, aan de westzijde van Veltum, aan de westzijde van Brukske, in Anthoniusveld, aan de noordoost- en noordzijde van Landweert en in Brabander. In de kaart is dit aangegeven met iets dikkere groene cirkels zonder rood vierkant of stip in het middelpunt.
Op wijkniveau is er een tekort aan mogelijkheden voor breedtesport in Leunen, Brabander en aan de westzijde van Veltum. In de kaart is dit aangegeven met iets dikkere paarse cirkels zonder rood vierkant of stip in het middelpunt.
Oplossingen voor tekort aan locaties voor breedtesport kan worden gevonden met het bieden van veiligheid en sport- en spelbegeleiding op plekken die wel over verharding beschikken, maar vanuit het oogpunt van ligging en sociale controle minder goed voldoen. Maar het blijft daarnaast nodig om in meer verharde locaties voor breedtesport te investeren.

5 ONDERDELEN VOOR DE BEGROTING

In dit hoofdstuk worden een aantal elementen voor de begroting speelvoorzieningen op een rijtje gezet.

5.1 Organisatie beheer

In elke beheersorganisatie wordt onderscheid gemaakt tussen taken die regelmatig met korte tussenpozen worden uitgevoerd en taken die ten doel hebben om de te beheren faciliteit aan te passen aan de eisen van de tijd. De eerste, regelmatig uit te voeren, taken worden ook wel cyclisch beheer genoemd. Het kan bijvoorbeeld gaan om schoonmaak- of schilderwerk. De taken die uitgevoerd worden om aanpassingen uit te voeren worden ook wel projecten genoemd. Hierbij gaat het om ingrijpende veranderingen als het vervangen van complete toestellen of het wijzigen van de functie. Voor de begroting is het grootste verschil dat het cyclisch beheer gebaseerd is op een rooster van werkzaamheden, terwijl het projectenbeheer gebaseerd is op een begroting voor elk project op basis van een ontwerp en een kredietaanvraag.

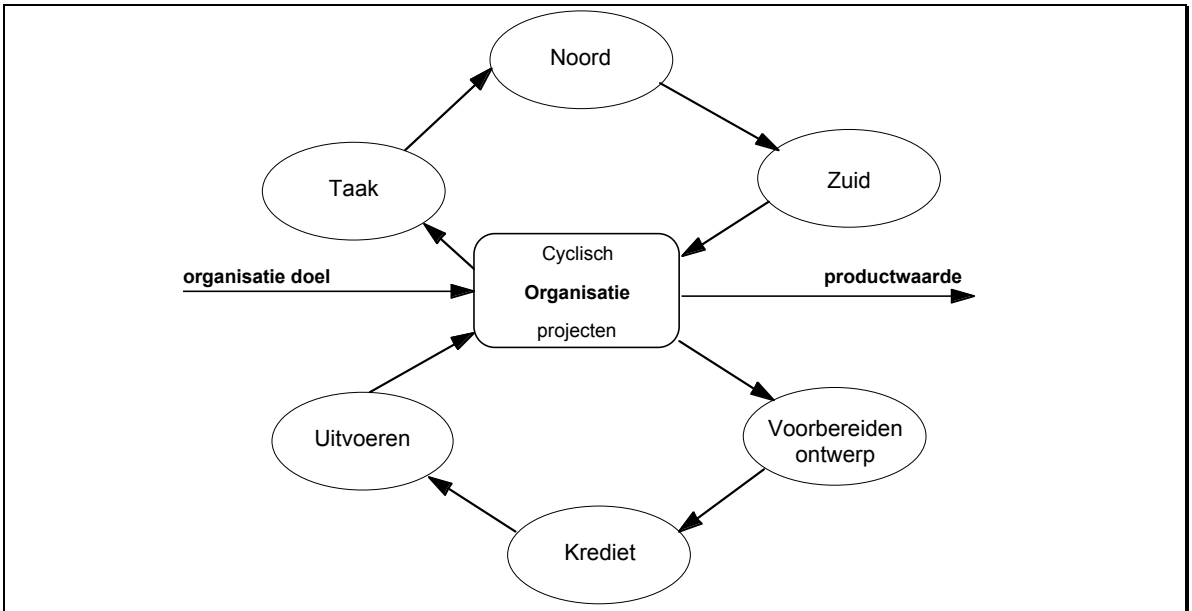

Schema 5.1 Model organisatie beheer

Beide taken dienen uiteindelijk hetzelfde doel, namelijk een goede productwaarde van de faciliteit. Bij speelvoorzieningen kun je dat vertalen met: goede, leuke en veilige speelwaarde.

5.2 Cyclisch beheer bestaande voorzieningen

Checklist veiligheidsbeheer

Met name het cyclisch onderhoud verdient aandacht. Indien dit niet voldoende wordt geborgd kunnen de beheerskosten na verloop van tijd stijgen. Aanbevolen wordt de visuele inspectie zo te organiseren dat kleine en makkelijk te verhelpen problemen direct kunnen worden opgelost. Dat voorkomt onnodige vertraging met melding- en opdrachtbonnen via het bureau. Daarvoor is het wel nodig dat diegenen die belast zijn met dit deel van controle en uitvoering goed zijn opgeleid en regelmatig worden nageschoold.

In bijlage 5 hebben we een checklist opgenomen welke bij de visuele inspectie behulpzaam kan zijn. De lijst is zo opgezet dat in het veld snel kan worden gekozen voor het uitvoeren van een actie, dan wel het nabestellen van een kapot of missend onderdeel. Daarbij is het zaak om de medewerkers ook van het juiste gereedschap te voorzien[11].

Kosten cyclisch beheer

Aan het cyclisch beheer (voor met name veiligheid) zit een kostenplaatje. De ervaring is dat een belangrijk deel van de kosten zitten in het omzetten van plek naar plek. De visuele inspectie op een locatie zelf kan in enkele minuten plaatsvinden. Toch is onze ervaring dat het bezoeken van meer

[11] In sommige toestellen is inbus en torx materiaal toegepast. Alleen met een passend bit kun je daar iets doen. Hetzelfde geldt voor schilder- en veegwerk, je moet de juiste spullen bij je hebben.

dan 6 locaties per uur, op de fiets, nauwelijks haalbaar is. Met een bus, auto of kar ben je nog meer tijd kwijt. Ga je er bovendien vanuit dat er op 10% van de locaties extra tijd nodig is voor het uitvoeren van handelingen om de veiligheid te borgen dan is het afwerken van 3 locaties per uur net haalbaar.
Om de minimale kosten voor het cyclisch beheer te bepalen hebben we de volgende uitgangspunten gehanteerd:

- 4 maal per jaar een visuele controle, twee maal door ABOS, een gecertificeerd bedrijf, en twee maal door een opgeleide medewerker gemeente. Ter plekke gevolgd door kleine handelingen (geen onveiligheid laten zitten die je snel kan oplossen);
- 4 maal per jaar voor in te plannen standaardhandelingen (vegen, verven, harken van zandbodems, nastellen, grasbaarden verwijderen, schoonmaken etc.);
- ruimte in de begroting voor tractie, kleine vervangingen, vervangingen van valondergronden en uitbesteding aan derden.

Met bovenstaande uitgangspunten is een begroting op gesteld (zie bijlage 6). Deze komt op de volgende bedragen uit:

- € 145.900,= per jaar;
- € 1.081,= per locatie.

5.3 Investeringskosten

In de rapportage van ABOS is de aanschafwaarde van alle toestellen aangegeven. Met deze prijzen is zijn vervolgens een aantal budgetten afgeleid. Als eerste is de gemiddelde aanschafwaarde per locatie bepaald (zie bijlage 6):

- Totale aanschafwaarde: € 1.850.525,=;
- De basis hiervoor zijn 135 locaties (is inclusief de 6 dorpsscholen);
- Gemiddelde aanschafwaarde per locatie: € 13.708,=;

Deze bedragen hebben betrekking op de speeltoestellen, sporttoestellen, valondergronden en de ballenvangers. Overige inrichting als, hekwerken, prullenbakken, banken etc. is daarin niet meegenomen. Voor het budgetteren van de aanleg van nieuwe of het herinrichten van bestaande locaties kunnen deze bedragen wel als uitgangspunt genomen worden. De speeltoestellen vormen meestal een bepaald deel van de totale investering. Met het uitgangspunt dat de gemiddelde aanschafwaarde per locatie ca. 45% van de totaalkosten bedraagt én dat er een opslag van 20% OW nodig is komen we tot het volgende:

- de gemiddelde investering in Venray bedraagt € 36.600,= per nieuw aan te leggen of her in te richten speelvoorziening;

De gemiddelde kosten voor breedtesportplekken hebben we geraamd aan de hand van het algemene programma van eisen (zie bijlage 3):

- het budget voor een breedtesportvoorziening (cat. VI met verharding) bedraagt €71.000,= per aan te leggen voorziening.

ABOS geeft in haar rapportage tevens aan welke toestellen in welk jaar aan vervanging toe zijn. We hebben deze bedragen voor de komende 10 jaar naar boven afgerond in de volgende tabel weergegeven:

Jaar	aantal toestellen te vervangen	kosten (afgerond)
2008	80	€ 195.000
2009	53	€ 115.000
2010	50	€ 145.000
2011	16	€ 85.000
2012	44	€ 160.000
2013	87	€ 400.000
2014	80	€ 290.000
2015	70	€ 225.000
2016	40	€ 140.000
2017	28	€ 120.000
2018	24	€ 110.000
Totaal vervanging komende periode		€ 1.985.000
Gemiddeld per jaar: € 180.455	Per locatie/jaar	€ 1.337

5.4 Jaarlijks beheerkosten speelvoorzieningen

Met bovenstaande berekeningen komen de kosten voor het beheer in Venray uit op:

- € 145.900,= per jaar t.b.v. het cyclisch beheer;
- een variabel bedrag per jaar voor vervangingen van verouderde toestellen; in 2008 bedraagt dit € 195.000,=. Gemiddeld komt dit de komende 10 jaar op € 180.455 per jaar;
- € 340.900,= TOTAAL in 2008;
- € 326.355,= gemiddeld per jaar de komende 10 jaar

Dit is een groot bedrag. Maar enige nuancering is op zijn plaats. Er wonen 8989 minderjarigen in Venray (zie tabel 2.1). Een vuistregel is dat elke minderjarige gemiddeld 100 bezoeken[12] aan de openbare buitenruimte brengt voor recreatie. Dat zou betekenen dat er in Venray jaarlijks 898.900 bezoeken afgelegd worden aan de openbare speelruimte. Gemeente Venray besteed dus € 0,38 per bezoek in 2008. En dit is heel wat goedkoper dan een zwembad of schouwburg.

[12] Bij jonge kinderen onder de 6 jaar is dit lager. Bij schoolkinderen (6-12 jaar) gaat dit richting de 200 bezoeken per jaar en bij jongeren ligt dit weer een stuk lager door andere tijdsbesteding en belangstelling.

Deel 2: Enquêtes



1 INLEIDING

Voor u ligt deel 2 “Enquêtes” van het deelrapport van het speelruimteplan voor de woonwijken en -dorpen in gemeente Venray. Het is opgesteld door bureau SPEELRUIMTE in opdracht van de afdeling Openbare Ruimte, team Groen van de gemeente Venray.

De opdracht aan SPEELRUIMTE betreft een speelruimteplan toegesneden op de situatie in de gemeente. Voor het vervaardigen van een speelruimteplan worden gewoonlijk de volgende vragen afgewerkt: 1. “Waar kun je spelen?” 2. “Hoe kun je daar spelen?” 3. “Waar wonen de kinderen?” en 4. “Wat zijn de wensen?”.

In dit deel 2 “Enquêtes” gaan we in op de laatste vraag.

Dit deel is als volgt opgebouwd:

- Hoofdstuk 2 geeft een weergave van een enquête gehouden onder 372 kinderen uit de hoogste groepen van 6 basisscholen uit de gemeente.
- Hoofdstuk 3 geeft een korte weergave van de resultaten van de kinderraad bijeenkomst op 19 september 2007.
- Hoofdstuk 4 geeft een weergave van een enquête gehouden onder 235 jongeren bij het Raayland College en via het jongerenwerk.
- In hoofdstuk 4 zetten we een boog over deze drie activiteiten middels een samenvatting.

2 ENQUÊTE ONDER KINDEREN

2.1 Respons

Totaal 372 kinderen van 6 basisscholen hebben de enquête ingevuld. Het gebruikte formulier is in de bijlagen opgenomen (zie bijlage 8). De meeste kinderen hebben aangegeven of ze jongen of meisje waren. Een paar waren dat vergeten, maar hadden zo'n duidelijke jongens- of meisjesnaam dat wij dat voor ze ingevuld hebben. De 372 kinderen zitten verdeeld over groep 5 (13), groep 6 (129), groep 7 (112) en groep 8 (99). Eén groep van 19 kinderen van de Kruudwis heeft de groep niet opgegeven.
We hebben de kinderen gevraagd naar huisadres en postcode. Niet iedereen kon dat maar zo invullen. Er werd 149 keer geen huisnummer ingevuld. Aan de hand van de postcode[1] kon in de meeste gevallen een link worden gelegd met de buurt (zie deel 3). Bij slechts 1 formulier werd geen adres of postcode ingevuld. Daarnaast bleek 1 adres buiten de gemeente te liggen. Op grond van de postcode konden we uiteindelijk de respons per buurt aangeven. Dit vindt u in tabel 2.1. Een respons per blok is door de boven beschreven adresperikelen niet betrouwbaar op te stellen. Dus dat laten we achterwege.

Tabel 2.1

		inwoners:				respons:			respons t.o.v. bevolking			aandeel in het
nr.	buurtnaam	9-12	12-15	15-18	0 - 18	jongen	meisje	Totaal	9-12	0-12	0 - 18	onderzoek
Dorpen												
00	Leunen	119	112	93	572	2	1	3	3%	1%	1%	1%
01	Heide	25	25	24	124	0	0	0	0%	0%	0%	0%
02	Ysselsteyn	119	97	90	601	0	0	0	0%	0%	0%	0%
03	Merselo	40	56	40	254	0	0	0	0%	0%	0%	0%
04	Vredepeel	15	14	9	70	0	0	0	0%	0%	0%	0%
05	Smakt	8	11	8	59	0	0	0	0%	0%	0%	0%
06	Oostrum	84	77	82	445	1	0	1	1%	0%	0%	0%
07	Oirlo	61	62	67	347	0	1	1	2%	0%	0%	0%
08	Castenray	32	38	30	195	24	17	41	128%	32%	21%	11%
09	Veulen	35	21	8	144	0	1	1	3%	1%	1%	0%
Venray												
10	Venray-Centrum	24	35	31	172	7	3	10	42%	9%	6%	3%
11	Venray-Oost	73	58	79	441	19	26	45	62%	15%	10%	12%
12	Venray-West	81	94	102	514	4	5	9	11%	3%	2%	2%
13	Vlakwater	26	29	35	163	4	7	11	42%	11%	7%	3%
14	Veltum	140	125	136	718	28	19	47	34%	10%	7%	13%
15	Brukske	213	254	266	1421	37	45	82	38%	9%	6%	22%
16	Landweert	322	296	291	1781	35	28	63	20%	5%	4%	17%
17	Smakterheide	32	29	40	177	5	8	13	41%	12%	7%	3%
18	Brabander	46	21	20	252	9	6	15	33%	7%	6%	4%
19	St. Antoniusveld	61	51	64	539	19	9	28	46%	7%	5%	8%
		1556	1505	1515	8989	194	176	370	24%	6%	4%	99%
					geen adres opgegeven	1	0	1				0%
					adres buiten gemeente	1	0	1				0%
					Totaal enquête	196	176	372				
						53%	47%					

Bovenstaande uitkomst weerspiegeld de scholen waar de enquête is afgenomen. De volgende basisscholen hebben meegewerkt: De Stek (in 08 Castenray), Petrus Banden (in 11 Venray-Oost), Conixhof (in 14 Veltum), de Fliere fluit (2 locaties in 15 Brukske), de Kruudwis (in 16 Landweert), de Hommel (in 19 St. Antoniusveld en 15 Brukske).
De respons in de dorpen is daarmee beperkt tot hoofdzakelijk Castenray. In Venray blijft het aandeel in Venray-West wat achter bij de andere wijken. Dit zowel naar aandeel als absolute aantallen. Afgezet tegen de bevolkingscijfers is ongeveer een kwart van de doelgroep tussen 9 en 12 jaar bereikt in deze enquête.

In deze enquête richten we ons op kinderen uit de laatste drie groepen van de basisschool. In de enquête wordt de kinderen gevraagd in welke groep ze zitten. Daaruit is de leeftijd ongeveer af te leiden. Dit is weergegeven in tabel 2.2.

[1] De website www.postcode.nl was hierbij een handig hulpmiddel, samen met de reeds eerder ontvangen adresinformatie van de Gemeente Venray.

Tabel 2.2

	niet op-gegeven	groep 5 8 - 9 jaar	groep 6 9 - 10 jaar	groep 7 10 - 11 jaar	groep 8 11 - 12 jaar	Totaal 9 - 12 jaar
aantal kinderen	19	13	129	112	99	372
aandeel	5%	3%	35%	30%	27%	100%

Van één school kregen we 8 formulieren van leerlingen uit groep 5. Gezien het aantal zal dit de andere helft van een dubbelklas zijn. We zien dat de groepen 6, 7 en 8 evenwichtig aanwezig zijn.

2.2 Speel je vaak buiten?

Ruim tweederde van de kinderen (69%) geeft aan vaak buiten te spelen (zie tabel 2.3). Jongens en meisjes doen dat even vaak zeggen ze. Drietiende (30%) van de kinderen zegt soms buiten te spelen. En een zeer kleine minderheid van de kinderen zegt dat ze niet buiten spelen (1%). Van 1 kind hebben we geen antwoord gekregen.

Tabel 2.3 Speel je vaak buiten
kinderenquête

	jongen		meisje		totaal	
	aantal	%	aantal	%	aantal	%
	196	53%	176	47%	372	
ja	136	53%	119	47%	255	100%
%	69%		68%		69%	
soms	56	50%	55	50%	111	100%
%	29%		31%		30%	
nee	3	60%	2	40%	5	100%
%	2%		1%		1%	
geen antwoord	1				1	
	100%		100%		100%	

In de meeste vragen was het mogelijk om meer antwoorden aan te kruisen. In een groot deel van de tabellen in de volgende paragrafen komt de gezamenlijke beantwoording daarom vaak boven 100%.

2.3 Waar spelen de kinderen nu het liefst?

De meeste kinderen geven aan te spelen op 1. speelplek 2. de straat 3. het grasveld en 4. het trapveld. Een kleiner deel zegt te spelen in het bosje of het parkje (tabel 2.4). 38 kinderen hadden niet genoeg aan de voorkeuze-antwoorden en gaven nog een eigen antwoord. Hier ligt de nadruk op “overal” gevolgd door “speeltuin”.

Tabel 2.4 Waar ben je dan het liefst?
kinderenquête

	aantal x genoemd jongens 196	% aandeel jongens 53%	aantal x genoemd meisjes 176	% aandeel meisjes 47%		verdeling	totaal 372 respondenten	% aandeel totaal
speelplek	82	42%	114	65%	0,23	++	196	53%
straat	70	36%	85	48%	0,13	+	155	42%
grasveld	84	43%	59	34%	-0,09	-	143	38%
trapveld	99	51%	40	23%	-0,28	--	139	37%
bosje	39	20%	20	11%	-0,09	=	59	16%
parkje	19	10%	25	14%	0,05	=	44	12%
tuin / bij huis / erf	11	6%	25	14%	0,09	=	36	10%
stoep	11	6%	23	13%	0,07	=	34	9%
schoolplein	17	9%	13	7%	-0,01	=	30	8%
anders*	20	10%	18	10%	0,00	=	38	10%
niets ingevuld	3	2%	1	1%	-0,01	=	4	1%

legenda kolom verdeling:
-- erg hoge score jongens = ongeveer dezelfde score jongens en meisjes + hoge score meisjes
- hoge score jongens ++ erg hoge score meisjes

Tabel 2.4 Waar ben je dan het liefst?
kinderenquête

	VERVOLG *Uitsplitsing antwoorden anders*	totaal 372 respondenten	% aandeel totaal
anders ->	overal	12	3,2%
	speeltuin	4	1,1%
	voetbalveld (steen)	3	0,8%
	basketbalveld / tennisbaan	3	0,8%
	pony / paard / dieren	3	0,8%
	woonerf / parkeerplek / oprit	3	0,8%
	water / zwem	2	0,5%
	overig niet in te delen	8	2,2%
	minder dan 10 keer (2,5%) genoemd:	38	

Verschil jongen / meisje

Er is een verschil te zien waar jongens en meisjes het liefst zeggen te spelen. Jongens zeggen veel vaker dan meisjes het liefst te spelen op het trapveldje (voetbal) of het grasveld. Meisjes zeggen vaker dan jongens het liefst te spelen op de speelplek of de straat.

Belangrijk in het totaal is dat zowel jongens als meisjes naast de speelplek of het trapveld (beide zijn een voorziening) de openbare ruimte evenveel noemen als hun speeldomein. De straat, het grasveld en in mindere mate het parkje, bosje en stoep zijn algemene openbare ruimten waar kinderen toch veel zeggen te spelen.

2.4 Wat is daar leuk / niet leuk?

Wat is daar leuk?

De kinderen geven op deze open vraag een heel scala aan redenen waarom het leuk is. Daarbij is het opvallend dat er veel activiteiten worden genoemd. De kinderen reageren eigenlijk weinig op de vorm waarin iets wel of niet leuk is. Ze noemen vooral de gebruiksmogelijkheden van de speelruimte en het sociale wat daar mogelijk is (zie tabel 2.5).

Tabel 2.5 Wat is daar leuk?
kinderenquête

	aantal x genoemd jongens 196	% aandeel jongens 53%	aantal x genoemd meisjes 176	% aandeel meisjes 47%		ver-deling	totaal 372 respon-denten	% aandeel totaal
1. voetbal (op steen)	91	46%	25	14%	-0,32	--	116	31%
2. van alles/andere dingen	25	13%	31	18%	0,05	=	56	15%
3. ontmoeten anderen/vriend(in)	17	9%	35	20%	0,11	+	52	14%
4. spelletjes/spelen onbenoemd (gezellig, leuk, met veel vriendinnen) en benoemd (tikkertje, rennen, legertje)	23	12%	28	16%	0,04	=	51	14%
5. speeltoestel (speeltoestel, duikelrek, schommel, wip-wap, klimrek, kabelbaan, zandbak, draai-molen, speelhuis)	13	7%	37	21%	0,14	+	50	13%
6. klimmen (boom of -rek)	10	5%	8	5%	-0,01	=	18	5%
7. knikkeren	11	6%	6	3%	-0,02	=	17	5%
8. balspel overig	4	2%	10	6%	0,04	=	14	4%
9. speelplaats	5	3%	6	3%	0,01	=	11	3%
10. rust/zitten/kletsen/praten/hangen	2	1%	8	5%	0,04	=	10	3%
11. hut/boomhut	8	4%	2	1%	-0,03	=	10	3%
12. verstoppertje	3	2%	6	3%	0,02	=	9	2%
13. dieren/natuur	4	2%	5	3%	0,01	=	9	2%
14. trampoline	4	2%	5	3%	0,01	=	9	2%
15. ruimte	2	1%	6	3%	0,02	=	8	2%
16. basketbal	4	2%	3	2%	0,00	=	7	2%
17. rondhangen/-lopen/-fietsen/steppen	4	2%	3	2%	0,00	=	7	2%
18. skaten/skeeleren		0%	6	3%	0,03	=	6	2%
19. straat	2	1%	4	2%	0,01	=	6	2%
20. fiets(cross)	4	2%	1	1%	-0,01	=	5	1%
21. stilte/rustig/privacy	1	1%	4	2%	0,02	=	5	1%
22. niks/niets	4	2%	1	1%	-0,01	=	5	1%
23. oorlogje/boefje	5	3%		0%	-0,03	=	5	1%
24. sport anders (radslag, hoogspringen, wandelen)		0%	4	2%	0,02	=	4	1%
25. geen auto's		0%	4	2%	0,02	=	4	1%
26. skelteren	1	1%	2	1%	0,01	=	3	1%
27. heuvels	1	1%		0%	-0,01	=	1	0%
28. anders (niet indeelbaar)	9	5%	7	4%	-0,01	=	16	4%
29. niets ingevuld	5	3%	3	2%	-0,01	=	8	2%

In de antwoorden komt voetbal heel veel voor. Deze term wordt vaker gebruikt door jongens. Dit wordt gevolgd door “van alles/andere dingen”, zonder overigens dat dit verder wordt benoemd. Het gaat om een indifferente categorie van buitenspelen (“…het is er leuk omdat je kunt spelen…”). Daarna komt “ontmoeten anderen/vriend(in)”. Deze term wordt beduidend vaker gebruikt door meisjes. Dit wordt gevolgd door “spelletjes/spelen”. Voor een deel is dit onbenoemd en wordt aangeduid met “leuk, gezellig, met veel anderen”. Voor een ander deel wordt het benoemd met tikkertje, rennen en legertje. Verstoppertje hebben we apart gescoord (zie punt 12). Pas op de vijfde plaats worden specifieke speeltoestellen /-mogelijkheden genoemd. Dus: “…het is daar leuk omdat daar je kunt schommelen of er staat een duikelrek. Dit is wel een samenvatting van de diverse begrippen (duikelrek, schommel, klimrek etc.). Beide termen wordt vaker gebruikt door meisjes.

Wat in de eerste vier genoemde begrippen naar voren komt is dat drukte met anderen (vrienden, veel kinderen) leuk is. Hierbij staat het ontmoeten en dingen samen doen centraal. Een deel van de kinderen noemt niet het in de drukte dingen samendoen, maar juist in rust: “rust/ zitten/kletsen/praten/hangen”. Dit staat op de tiende plaats. Als je beide categorieën zou samen

nemen in één sociale categorie komt deze op de tweede plaats. En het voetbal op de eerste plaats doe je met voorkeur samen met anderen: iemand in het doel en proberen te scoren.

Verschil jongen / meisje
We zien dat jongens vaker “voetbal” noemen dan meisjes. Meisjes noemen vaker “ontmoeten anderen/vriend(in)” en “het speeltoestel” dan jongens. In veel andere onderzoeken zien we dat meiden naar verhouding het sociale aspect van de speelruimte vaker noemen dan jongens. Dat is hier ook het geval, en als we de categorieën “ontmoeten anderen/vriend(in)”, “spelletjes/spelen” en “rust/ zitten/kletsen/praten/hangen” samen nemen zie je dit verschil sterker worden. Uit andere onderzoeken weten we dat meisjes dat sociale juist opzoeken, niet alleen om de gezelligheid maar, om de sociale veiligheid die dat biedt.

Wat is daar niet leuk?
Bij het spelen wordt de hondenpoep als meest vervelend ervaren, daarnaast ook boze mensen en auto's. Deze uitkomst is in vergelijking met de enquêtes die we elders afgenomen hebben bijzonder[2]. Hondenpoep vecht al jaren met auto’s om de eerste plaats. In Venray komen auto’s op de derde plaats. Misschien speelt de goede verkeerssituatie in de woonomgeving van Brukske en Landweert hier een rol. Het aandeel boze mensen wordt door ruim de helft (54%) van de kinderen (tabel 2.6) aangegeven (meestal is dat tweevijfde). Dit zou er op kunnen wijzen dat de opvolging van gezinnen niet zonder conflicten gaat met de oudere bewoners die hier al vanaf het begin wonen.
Slechts eenachtste deel (12%) van de kinderen vindt andere kinderen niet leuk. Een deel hiervan heeft last van grotere kinderen (jongens).
Blijft over een categorie diverse antwoorden. Deze groep antwoorden is hier zo klein en divers dat verder uitsplitsen niet zoveel zin heeft.

Tabel 2.6 Wat vind je daar niet leuk?
kinderenquête

	aantal x genoemd jongens 196	% aandeel jongens 53%	aantal x genoemd meisjes 176	% aandeel meisjes 47%		ver-deling	totaal 372 respon-denten	% aandeel totaal
poep	144	73%	132	75%	0,02	=	276	74%
boze mensen	106	54%	94	53%	-0,01	=	200	54%
auto's	92	47%	89	51%	0,04	=	181	49%
honden	52	27%	33	19%	-0,08	=	85	23%
andere kinderen	23	12%	20	11%	0,00	=	43	12%
anders	11	6%	28	16%	0,10	+	39	10%
geen antwoord	16	8%	8	5%	-0,04	=	24	6%

Verschil jongen / meisje
Over de vraag wat daar nou niet leuk is zijn jongens en meisje het vaker eens. Alleen geven meiden iets vaker aan last te hebben van auto’s. De jongens geven iets vaker aan honden niet leuk te vinden.

2.5 Wat spelen de kinderen het liefst?
We hebben de kinderen gevraagd wat ze het liefst speelden (tabel 2.7). Hier mochten de kinderen een score geven tussen 1 en 5 (van wel eens tot heel leuk) en er mochten meer antwoorden worden gegeven, daarom is het totaal percentage geen 100 %. Ook hebben wij in deze tabel de antwoorden over spelen die de kinderen graag doen uit andere antwoorden en uit de tekeningen voorzover ze die niet hadden aangegeven bij deze vraag verwerkt. Het gaat in de percentages dus om de gewichten in de antwoorden.

[2] Meestal kunnen we hier de tekst van de vorige keer overnemen.

Tabel 2.7	Wat speel je graag buiten?							
	kinderenquête		*met resultaten tekeningen verwerkt*					
	totaal score jongens	% jongens aandeel	totaal score meisjes	% meisjes aandeel		ver-de-ling	totaal respon-denten	% totaal aandeel
	196	53%	176	47%			372	
trampoline	645	329%	660	375%	0,46	+	1305	351%
voetbal	788	402%	482	274%	-1,28	--	1270	341%
praten	468	239%	618	351%	1,12	++	1086	292%
fietsen	518	264%	551	313%	0,49	+	1069	287%
met / in / bij water	531	271%	533	303%	0,32	+	1064	286%
klimmen boom of rek	529	270%	531	302%	0,32	+	1060	285%
hut bouwen	561	286%	468	266%	-0,20	-	1029	277%
kabelbaan	470	240%	499	284%	0,44	+	969	260%
skelter/kart	538	274%	427	243%	-0,32	-	965	259%
knikkeren	449	229%	457	260%	0,31	+	906	244%
schaatsen	446	228%	453	257%	0,30	+	899	242%
verstoppertje	415	212%	454	258%	0,46	+	869	234%
badminton/tennis/volleybal	357	182%	510	290%	1,08	++	867	233%
skaten / inline / skeelers	364	186%	498	283%	0,97	+	862	232%
fietscross	582	297%	276	157%	-1,40	--	858	231%
schommelen	332	169%	485	276%	1,06	++	817	220%
duikelen op rek	219	112%	461	262%	1,50	++	680	183%
dieren / kinderboerderij	253	129%	426	242%	1,13	++	679	183%
tafeltennis	334	170%	326	185%	0,15	=	660	177%
vuurtje stoken	448	229%	203	115%	-1,13	--	651	175%
zitten	249	127%	391	222%	0,95	+	640	172%
sleetje rijden	309	158%	326	185%	0,28	+	635	171%
oorlogje/soldaatje	432	220%	185	105%	-1,15	--	617	166%
basketten	294	150%	264	150%	0,00	=	558	150%
skateboard	314	160%	219	124%	-0,36	-	533	143%
rolschaatsen	220	112%	296	168%	0,56	+	516	139%
touwtje springen	147	75%	351	199%	1,24	++	498	134%
zandbak	210	107%	234	133%	0,26	+	444	119%
elastieken	145	74%	265	151%	0,77	+	410	110%
schooltje spelen	127	65%	251	143%	0,78	+	378	102%
hinkelen	153	78%	219	124%	0,46	+	372	100%
vader moeder spelen	138	70%	227	129%	0,59	+	365	98%
wip	138	70%	200	114%	0,43	+	338	91%
winkel spelen	121	62%	211	120%	0,58	+	332	89%
zwemmen	123	63%	150	85%	0,22	+	273	73%
glijden/glijbaan	89	45%	180	102%	0,57	+	269	72%
cowboy ridder indiaan	152	78%	105	60%	-0,18	-	257	69%
tikkertje/fietstikkertje	28	14%	64	36%	0,22	+	92	25%
straatvoetbal/busjetrap/ panna	64	33%	27	15%	-0,17	-	91	24%
hockey	31	16%	46	26%	0,10	=	77	21%
computer/gameboy/ playstation	24	12%	27	15%	0,03	=	51	14%
hangen aan rek	5	3%	14	8%	0,05	=	19	5%
stoepkrijten		0%	12	7%	0,07	=	12	3%
						=		
anders; zie vervolg	391	199%	433	246%	0,47	+	614	165%

Zoals u ziet kregen trampoline, voetbal, praten, fietsen, klimmen in bomen of klimrekken, met/in/bij water spelen, hut bouwen, skelter/kart, kabelbaan, knikkeren, schaatsen, verstoppertje, badminton/tennis/volleybal, skaten/inline/skeelers en fietscross veel punten. De kinderen hadden

vaak niet genoeg aan onze voorgekookte antwoorden en hebben bij “anders” vaak iets eigens ingevuld. In het vervolg op tabel 2.7 hebben we geprobeerd deze een beetje samen te vatten.

Tabel 2.7.a	Wat speel je graag buiten?							
	kinderenquête							
	VERVOLG		*met resultaten tekeningen verwerkt*					
	Uitsplitsing antwoorden open vraag anders							
	totaal score jongens	% jongens aandeel	totaal score meisjes	% meisjes aandeel		ver-de-ling	totaal respon-denten	% totaal aandeel
	196	53%	176	47%			372	
kermis/achtbaan/wildwaterbaan/pretpark/gamehal/paintbal/lasergame	82	42%	95	54%	0,12	=	177	48%
balspel/honk-/korf-/trefbal/lummelen/overgooien/rugby/stand in de bal	72	37%	90	51%	0,14	=	162	44%
dansen/jumpen/turnen/koprol/circus/stelten/survival	32	16%	71	40%	0,24	+	103	28%
chillen/kletsen/loungen/praten/rondhangen	29	15%	33	19%	0,04	=	62	17%
spannend: doolhof/tunnels-/bergen/uitkijktoren	20	10%	32	18%	0,08	=	52	14%
draaimolen/-schijf/carous-sel	15	8%	36	20%	0,13	=	51	14%
boosterbike/kart/motor-cross/quadracen/traktor	38	19%	13	7%	-0,12	=	51	14%
binnen: toneel/cabaret/muziek/tekenen	9	5%	38	22%	0,17	+	47	13%
binnen: (bord)spelen/zitten/lezen/tv/etc	28	14%	16	9%	-0,05	=	44	12%
lopen / rennen	21	11%	17	10%	-0,01	=	38	10%
zweven/vallen/spingen	14	7%	16	9%	0,02	=	30	8%
politie en boefje/struikrover	18	9%	8	5%	-0,05	=	26	7%
steppen	5	3%	11	6%	0,04	=	16	4%

Verschil jongen / meisje
Jongens geven in de meerderheid voetbal, hut bouwen, skelter/kart, fietscross, vuurtje stoken, oorlogje/soldaatje, skateboard, cowboy/ridder/indiaan en straatvoetbal/busjetrap/panna veel punten. Meisjes geven veel punten aan trampoline, praten, fietsen, met/in/bij water spelen, klimmen, kabelbaan, knikkeren, verstoppertje, badminton/tennis/volleybal, skaten/inline/skeelers, schommelen, duikelen op rek, dieren/kinderboerderij, zitten, sleetje rijden, rolschaatsen, touwtje springen, zandbak, elastieken, schooltje spelen, hinkelen, vader moeder spelen, wip, winkel spelen, zwemmen/zwembad, glijden/glijbaan, tikkertje/fietstikkertje, dansen/jumpen/turnen/koprol/-circusspelen/stelten/survival en toneel/cabaret/muziek/tekenen.

Bovenstaande activiteiten hebben we ingedeeld naar spelsoort en -type. Dit is weergegeven in tabel 2.8.
Spelsoorten worden bij spelobservaties (systematische gebruiksobservaties) gebruikt om activiteiten vast te kunnen leggen in de soorten: rust, beweging, balspel, fantasiespel, constructiespel en verplaatsing. Opvallend is dat beweging verreweg de meeste punten krijgt van de kinderen, gevolgd door balspel, fantasiespel en constructiespel. Uit onze eigen observatie-onderzoeken weten we dat beweging en balspel inderdaad een belangrijk aandeel hebben in het totale spel, maar dat ze altijd worden gevolgd door rust. De punten, die de kinderen geven, keren

dit een beetje om. De sexeverschillen blijven met de punten wel overeind: Meisjes geven de voorkeur aan rustige activiteiten (o.a. praten), beweging (o.a. op toestellen) en fantasiespel. Jongen zijn meer bezig met balspel (voetbal) en constructiespel (hutbouwen en fikkie stoken).
Bij beweging zitten overigens heel veel spelsoorten die niet op een toestel gespeeld worden. We denken nogal eens in “speeltoestellen”, maar veel van de genoemde bewegingsspellen worden in de “vrije ruimte” gespeeld.

Tabel 2.8	Wat speel je graag buiten?							
	kinderenquête		*met resultaten tekeningen verwerkt*					
	INDELING NAAR SPELSOORT EN -TYPE							
	totaal score jongens	% jongens aandeel	totaal score meisjes	% meisjes aandeel		ver-de-ling	totaal respon-denten	% totaal aandeel
	196	53%	176	47%			372	
SPELSOORT								
rust	774	395%	1058	601%	2,06	++	1832	492%
beweging	7404	3778%	8323	4729%	9,51	++	15727	4228%
balspel	1940	990%	1745	991%	0,02	=	3685	991%
fantasie	1250	638%	1451	824%	1,87	++	2701	726%
constructie	1219	622%	917	521%	-1,01	--	2136	574%
verplaatsing	556	284%	564	320%	0,37	+	1120	301%
SPELTYPE								
solospel	3962	2021%	4553	2587%	5,66	++	8515	2289%
naast elkaar	3818	1948%	3783	2149%	2,01	++	7601	2043%
samenspel	5305	2707%	5670	3222%	5,15	++	10975	2950%

Speltype gebruiken we de laatste tijd om speeltoestellen te kunnen plaatsen in een volgorde van sociaal uitlokkend spel. Deze indeling hebben we over de antwoorden van de kinderen gelegd. In tabel 2.8 vindt u de uitkomsten. De kinderen geven de meeste punten aan spelvormen en -toestellen waarin de nadruk ligt op “samen”.

2.5 Tot hoever mag je gaan?

We hebben de kinderen gevraagd tot hoever ze van huis mogen gaan bij het buitenspelen (tabel 2.10). Dit was een open vraag. De antwoorden waren dan ook heel divers. Om ze te interpreteren was het soms nodig om het adres, al dan niet "gerepareerd" (zie §2.1) erbij te betrekken. Nogal eens moesten we op de kaart kijken om te zien dat "de sigaar" aan het eind van straat lag of juist in een andere wijk. We hebben alles in een tiental categorieën ondergebracht. Door deze aanpak komen de totaalpercentages keurig op 100% uit.

Tabel 2.9	Tot hoever mag je gaan? *kinderenquête*						
	totaal score jongens	% jongens aandeel	totaal score meisjes	% meisjes aandeel	ver-de-ling	N	% totaal aandeel
	196	53%	176	47%		372	
geen antwoord	21	11%	15	9%	=	36	10%
weet / mag niet	14	7%	7	4%	-	21	6%
einde straat	9	5%	13	7%	+	22	6%
in de buurt	20	10%	29	16%	++	49	13%
tot de school (plein)	4	2%	5	3%	=	9	2%
in de wijk	40	20%	31	18%	-	71	19%
overal/tot waar ik wil	62	32%	42	24%	--	104	28%
Modaal:							
niet bij/tot/niet alleen	10	5%	10	6%	=	20	5%
ver weg overleg	15	8%	23	13%	++	38	10%
tot waar ik de weg weet	1	1%	1	1%	=	2	1%
totaal	196	100%	176	100%		372	100%

Wat als eerste opvalt is dat eenzesde (10 + 6%) van de kinderen geen antwoord geeft of aangeeft het niet te weten. Bijna eenvijfde (6+13%) van de kinderen blijft dicht bij de eigen woning, einde van de straat of in de buurt. Sommige kinderen (2%) hebben de vrijheid om naar het schoolplein te gaan. Nog eens eenvijfde (19%) gaat verder weg van huis, maar blijft wel in de eigen wijk. Verder geeft ruim een kwart (28%) van de kinderen aan dat ze overal mogen komen.
Eentwintigste (5%) van de kinderen hebben met de ouders afspraken tot daar/hier. Vaak hebben we de antwoorden hierbij geschoven als er sprake was van een persoonsnaam of een winkel of een ander grensobject in de ruimte. Eentiende deel (10%) van de kinderen geeft aan altijd te overleggen, als ze verder van huis gaan.

Verschil jongen / meisje
Jongens geven vaker aan niet te weten hoever ze mogen. Ze geven ook het meest aan dat ze de in "hele" wijk of zelfs "overal" mogen komen.
Meisjes geven vaker aan dat ze tot het einde van de straat mogen of in de buurt blijven. Ook geven ze vaker aan te overleggen als ze verder weg willen gaan.
In tabel 2.9 en 2.10 zijn bovenstaande gegevens nogeens weergegeven per groep/leeftijd.

Tabel 2.10	Tot hoever mag je gaan? *kinderenquête*														
	AANTALLEN PER GROEP														
	groep 5			groep 6			groep 7			groep 8			niet opg.		
	J	M	T	J	M	T	J	*M*	T	J	M	T	J	M	T
geen antwoord				7	4	11	7	5	12	4	3	7	4	3	7
weet / mag niet	1		1	3		3	6	2	8	3	5	8	1		1
einde straat		1	1	5	5	10	1	4	5	1	3	4	1		1
in de buurt		2	2	9	13	22	5	12	17	2	2	4	4		4
tot de school (plein)		1	1	3	2	5	1	2	3						
in de wijk	2	1	3	14	8	22	12	10	22	11	11	22	1	1	2
overal/tot waar ik wil	4	1	5	17	14	31	19	10	29	22	17	39			
Modaal:															
niet bij/tot/niet alleen				6	5	11	2	2	4		1	1	2	2	4
ver weg overleg				4	8	12	4	8	12	7	7	14			
tot waar ik de weg weet				1	1	2									
totaal	7	6	13	69	60	129	57	55	112	50	49	99	13	6	19

Tabel 2.10 (vervolg)	Tot hoever mag je gaan? *kinderenquête*								
Vervolg	PERCENTAGE BINNEN GROEP								
	groep 6			groep 7			groep 8		
	J	M	T	J	M	T	J	M	T
geen antwoord	10%	7%	9%	12%	9%	11%	8%	6%	7%
weet / mag niet	4%		2%	11%	4%	7%	6%	10%	8%
einde straat	7%	8%	8%	2%	7%	4%	2%	6%	4%
in de buurt	13%	22%	17%	9%	22%	15%	4%	4%	4%
tot de school (plein)	4%	3%	4%	2%	4%	3%			
in de wijk	20%	13%	17%	21%	18%	20%	22%	22%	22%
overal/tot waar ik wil	25%	23%	24%	33%	18%	26%	44%	35%	39%
Modaal:									
niet bij/tot/niet alleen	9%	8%	9%	4%	4%	4%		2%	1%
ver weg overleg	6%	13%	9%	7%	15%	11%	14%	14%	14%
tot waar ik de weg weet	1%	2%	2%						
totaal	100%	100%	100%	100%	100%	100%	100%	100%	100%

NB: de groepen 5 en niet opgegeven zijn te klein om een percentage betrouwbaar te trekken

Wat opvalt is dat met het toenemen van de leeftijd de zekerheid over wat mag toeneemt: “overal/tot waar ik wil”. En dat de afspraak “niet bij/tot/niet alleen”, volgens deze zelfrapportage, afneemt. Het overleggen per geval neemt met de leeftijd toe. De jongere kinderen zeggen naar verhouding vaker dat ze in de straat of in buurt moeten blijven. En je ziet hier nog vaak dat de verste afstand die ze zelf mogen afleggen het schoolplein is. Oudere kinderen geven vaker de grens van de wijk of de gehele kern van Venray of Castenray aan.

2.6 Tot slot

De kinderen geven in de kantlijn, of via de tekening soms opmerkingen en commentaar dat niet in de van de voren bedacht vragen en tabellen is onder te brengen. Veel elementen uit de tekeningen zijn verwerkt in tabel 2.7. Maar er blijven altijd elementen over die niet verwerkt kunnen worden.

Een aantal kinderen hadden op hun tekening of ergens in de kantlijn een vraag over de speeltuin in Antoniusveld. Een daarvan luidde: “Waarom is die grote speeltuin in Antoniusveld in de Kuil niet gekomen? Graag wil ik antwoord krijgen! En mijn vrienden willen het ook.”. Hier moet kennelijk nog een gecommuniceerd worden, want de kinderen begrijpen het niet.

Een aantal opmerkingen gaan over basketbalpleintjes of eigenlijk basketbal zonder pleintje. Een jongen uit Brukske schrijft: “Jullie maken wel basketbalvelden, maar geen hele velden. Voor voetbalvelden maken jullie wel hele. Achter het steenveldje hebben jullie eentje gemaakt, maar van gras en daar stuitert de bal niet van.”. Deze opmerking snijdt wel hout. Vaak wordt één basket geplaatst en niet twee. En vaak staat die op gras.

Een aantal opmerkingen gaan over stenen veldjes. Het is daar leuk voetballen of het moet er komen. Dit loopt enigszins parallel met onze eigen analyse over een gebrek aan mogelijkheden voor breedtesport in de openbare ruimte. Dus we zijn alle teksten, opmerkingen en tekeningen nog eens langsgelopen. Daaruit blijkt dat 26 kinderen (19 jongens en 7 meisjes) concreet vragen, in de kantlijn of bij hun getekende droomspeelplek, om verharde speelruimte voor balspel en skaten. In veel gevallen gaat het om verharde ruimte voor (straat)voetbal of panna. Maar het gaat ook om basketbal en verharde ruimte om te skaten.
In deze getallen zijn alle kinderen die graag op het (school)plein spelen omdat: “je er zo goed kunt voetballen” niet meegenomen. Verharde speelruimte is daarmee wel degelijk een substantiële vraag, zij het dat kinderen deze niet altijd uitspreken, omdat ze dat zien als een kwaliteit van een bepaalde plek en niet als een eis of wens voor hun eigen speelplek.,

3 KINDERRAAD

In september 2007 is er door de gemeente een Kinderraad georganiseerd. In dit hoofdstuk geven we in het kort doel en resultaat van deze gebeurtenis weer.

3.1 Doel en organisatie

Je kunt bij een speelruimteplan, met een termijn van 10 jaar en een eerste realisatie na minimaal 2 jaar, eigenlijk niet aan kinderen vragen wat er bij hun speelplaats moet veranderen. Immers twee jaar is voor kinderen een eeuwigheid. Het liefst zien ze de gewenste veranderingen morgen doorgevoerd. De termijnen binnen de gemeente, met 1. ontwerp 2. begroting 3. kredietaanvraag 4. bezwaarbehandeling 5. aanbesteding en 6. uitvoering, duren voor kinderen te lang en passen niet in hun tijdsbeleving. Toch wilde de gemeente van kinderen zelf horen hoe zij de diverse speellocaties in de gemeente ervaren. Hiertoe is de volgende doelstelling geformuleerd: “Van de huidige generatie kinderen, als gebruikerdeskundige, horen in welke richting de geboden speelkwaliteit op de openbare speelvoorzieningen zich moeten ontwikkelen.”

In eerste instantie is aan de scholen, die ook in de enquête meededen, om medewerking gevraagd. Dit bleek roostertechnisch lastig uit te komen, om van alle groepen 6, 7 en 8 afgevaardigden te sturen. Dus is er ook nog in netwerken naast de scholen gezocht naar kinderraadsleden. Uiteindelijk hebben bij elkaar 19 kinderen meegedaan. Zij kwamen van de volgende scholen: Petrus Banden, De Keg, De Kruudwis, Conixhof, De Hommel, De Toverbal en de De Foekepot.

In de voorbereiding is gekozen voor een drietal te bezoeken speelvoorzieningen. De kinderen van verschillende scholen werden naar leeftijdsgroepen ingedeeld en kregen een vragenlijst mee. De drie locaties zijn vervolgens door de Kinderraad per autobus bezocht, bespeeld en van commentaar voorzien. Een samenvatting van de ingevulde formulieren vindt u in bijlage...

De drie te bezoeken speelvoorzieningen zijn alle groot en vertegenwoordigen een richting in de moderne vormgeving van het spelen. Het betrof achtereenvolgens de speeltuin 't Speelvlak aan de Hardeweg (de nieuwe speeltuin), het Avonturenpad Vlakwater (in het bos tussen Vlakwater en Veltum) en de speelplek Mina Kruseman (in Anthoniusveld). Hierna vindt u een beschrijving van deze indrukken.

3.2 Speeltuin 't Speelvlak aan de Hardeweg

Even over 14.00u komt de kinderraad aan op deze net nieuw aangelegde speeltuin. Het is nog wat koud en winderig, maar de kinderen zijn snel over de speeltuin verspreid aan het spelen. Iedereen probeert iets van zijn gading uit. Als na verloop van tijd de groepen wordt gevraagd om hun formulier in te vullen tekent zich een scheiding af tussen de oudere kinderen (groep 6 en 7) en de jongere kinderen. De jongere groep vindt het een leuke speelplek, wil er, als het kan, vaker komen en geeft tot besluit nog praktisch aanwijzingen: een drink en plasplek, een draaischijf erbij, nog wat banken en picknicks erbij, een fietsuitleen voor de crossbaan, winkeltje met snoep, meer prullenbakken, etc. De oudere groep vindt het ook een leuke plek, wil ook als het kan vaker komen, maar zegt tegelijk dat de plek meer is ingericht voor jongere kinderen en komen met voorstellen voor speeltoestellen voor grote kinderen, een langere en snellere kabelbaan en een voetbalveld erbij, etc.

Alle groepen geven aan dat de gemeente meer van dit soort plekken kan maken, waarbij de oudere kinderen aantekenen dat er meer voor hun moet komen.

3.3 Speelplek Avonturenpad Vlakwater

Na een korte wandeling door het bos, komt de kinderraad om ongeveer 15.00u aan op de speelplek Avonturenpad Vlakwater. Het is inmiddels wat warmer, de zon komt af en toe door. Maar het blijft winderig. Bij aankomst weten de kinderen niet zo goed wat te doen. Ze blijven wat in groepjes bij elkaar, proberen zo nu en dan wat uit, maar het komt niet van echt lekker spelen.

Als de groepen na verloop van tijd hun formulier invullen vinden vijf van de zeven groepen de plek leuk: "leuk om te klimmem", " leuk om de hond ook mee te nemen" en " ja, omdat het van puur natuur is". Twee groepen vinden de plek "niet zo heel leuk" en "beetje". Op de vraag of ze hier elke dag heengaan tekent zich weer een scheiding af. De groepen 1 t/m 6 zegt onomwonden "nee" of "niet elke dag". De oudste groep 7 zegt "ja". De jongere groepen missen herkenbare toestellen als draaimolen, glijbaan, kabelbaan etc. Terwijl groep 7 de plek zo wel goed vindt. Er mag van hun nog wel een voetbalveld, zwembad, tokkelbaan en een goede hoge klimboom bij.

De groepen zijn verdeeld over de vraag of de gemeente meer van dit soort plekken moet maken. Drie zeggen "nee, niet nodig". Een zegt "misschien". Twee groepen, waaronder groep 7 zegt "ja". Waarbij groep 7 nog toevoegt: " ja, je hebt meer ruimte om te ontdekken".

3.4 Speelplek Mina Kruseman

Na een korte busrit van Vlakwater naar St. Antoniusveld, komt de kinderraad om ongeveer 15.30u aan bij de grote speelplek aan de Mina Krusemanstraat. De zon is doorgebroken en bijna continu aanwezig. Het blijft winderig, maar het is niet meer zo fris op de huid. Voordat iedereen de bus uit is zijn de kinderen al op de speelplaats en proberen actief alle mogelijkheden en speeltoestellen.
Bij het invullen van de formulieren zijn alle groepen enthousiast en vinden de plek (erg) leuk om te spelen, willen hier vaker spelen, er hoeft niets te veranderen en de gemeente mag dit soort plekken in elke wijk aanleggen. De kleinere kinderen vinden dat er nog gewone glijbanen en schommels bij kunnen. De oudere kinderen missen nog een extra lange kabelbaan, steile hoge glijbaan en mogelijkheden voor voetbal en basketbal.

3.5 Afsluiting in het gemeentehuis

Met het inleveren van de formulieren is de kinderraad, na een korte busrit, weer in het gemeentehuis teruggekeerd voor een evaluatie en afsluiting van de middag. Wethouder van der Broeck nodigt de kinderraad ter afsluiting nog eens te stemmen over de topdrie van de bezochte speelplekken. Hierbij mochten de volwassen begeleiders ook hun hand opsteken. Deze zag er als volgt uit:
1. Speelplein Mina Kruseman: 9 stemmen van de kinderen en 5 volwassenen
2. Speeltuin Speelvlak: 6 stemmen van de kinderen en 3 volwassenen
3. Avonturenpad: 3 stemmen van de kinderen en 1 volwassen

De beide oudste deelnemers in groep 7 hadden op de achterkant van hun formulier een heel verhaal geschreven. U vindt dat letterlijk weergegeven in bijlage ... Maar het komt erop neer dat zij vinden dat de speelplaatsen die zij kennen (en nu ook gezien hebben), te weinig uitdaging bieden voor kinderen aan het einde van de basisschool.
Bij het bezoek aan de speelplek Avonturenpad Vlakwater hebben enkele volwassenen aangegeven dat wat hun betreft het buitenzwembad terug moet komen. En ze verzoeken om te onderzoeken of er een pretpark o.i.d. kan worden gerealiseerd, mogelijk in combinatie met het vorige.

4 ENQUÊTE ONDER JONGEREN

In september en oktober 2007 is er bij het Raayland College en via het jongerenwerk een enquête afgenomen. Op verschillende tijdstippen van de dag zijn de enquêtes ingevuld. Omdat het Raayland een streekfunctie heeft zijn er 38 enquêtes afgenomen bij jeugdigen van buiten de gemeentegrenzen van Venray.

4.1 Respons

235 jongeren hebben een enquêteformulier (zie bijlage ...) ingevuld. Daarmee is circa 4% van de doelgroep in de gemeente bereikt. In tabel 3.1 staan enige kenmerken over geslacht en leeftijd. Naar verhouding hebben meer jongens dan meisjes deelgenomen. Meestal treffen we in dit soort enquêtes ook meer jongens aan. Dat vind zijn verklaring misschien daarin dat de enquête voor een deel buiten is afgenomen. Uit ander observatieonderzoek (eigen opdrachten en Van Andel) weten we dat jongens meer gebruik maken van de openbare buitenruimte dan meisjes.

Tabel 3.1 leeftijd van de geënquêteerde groep

leeftijd	meisjes	jongens	niet opgeg.	totaal	perc.
11 jaar	2			2	1%
12 jaar	21	31		52	22%
13 jaar	5	10		15	6%
14 jaar	30	37	1	68	29%
15 jaar	23	22	3	48	20%
16 jaar	17	14		31	13%
17 jaar	1	9		10	4%
18 jaar		6		6	3%
19 jaar		1		1	0%
20 jaar		1		1	0%
niet opgeg.			1	1	0%
Totaal	99	131	5	235	100%
	42%	56%	2%		

ingedeeld naar leeftijdsgroepen speelruimteplan

leeftijdsgroep		meisjes	jongens	niet opgeg.	totaal	perc.	totaal Venray	respons
bassischool	9 t/m 11	2			2	1%	1556	0%
tieners	12 t/m 14	56	78	1	135	58%	1505	9%
jongeren	15 t/m 17	41	45	3	89	38%	1515	6%
jong volwassen	18 t/m 20		8		8	3%	1268	1%
Totaal		99	131	4	234	100%	5844	4%

Binnen de enquête ligt de nadruk op tieners en jongeren vanaf 12 jaar.

4.2 Herkomst en woonduur binnen de gemeente

Een groot deel, van de geënquêteerden, is afkomstig uit Venray-Oost, Venray-West, Veltum, Brukske en Landweert. Een klein deel (4%) heeft onvoldoende gegevens opgegeven. Binnen de groep geënquêteerden is ook een vrij grote groep (16%) afkomstig van buiten de gemeenten. Dit zijn voor het overgrote deel scholieren van het Raayland College.
Indien gecorrigeerd wordt voor deelnemers die alleen uit de gemeente Venray afkomstig zijn is de respons 3,4%. Een moor resultaat.

Tabel 3.2 Wat is de postcode van jouw adres?

brtnr.	buurtnaam	meisjes	jongens	niet opgeg.	totaal	perc.	vergelijking bevolking 9 t/m 20	respons
0	Leunen	7	4		11	5%	399	3%
1	Heide				0	0%	96	0%
2	Ysselsteyn	4	2		6	3%	383	2%
3	Merselo	2	5		7	3%	165	4%
4	Vredepeel				0	0%	46	0%
5	Smakt				0	0%	36	0%
6	Oostrum	1	1		2	1%	330	1%
7	Oirlo				0	0%	233	0%
8	Castenray		1		1	0%	132	1%
9	Veulen				0	0%	77	0%
10	Venray-Centrum	4	4		8	3%	121	7%
11	Venray-Oost	3	15		18	8%	282	6%
12	Venray-West	9	10		19	8%	364	5%
13	Vlakwater	1	2		3	1%	107	3%
14	Veltum	8	12		20	9%	507	4%
15	Brukske	15	16		31	13%	955	3%
16	Landweert	17	31	1	49	21%	1155	4%
17	Smakterheide	2	5		7	3%	136	5%
18	Brabander				0	0%	110	0%
19	St. Antoniusveld	3	3		6	3%	210	3%
888	Niet opgegeven		5	4	9	4%		
999	Buiten gemeente	23	15		38	16%		
	Totaal	99	131	5	235	100%	5844	4,0%
	Binnen Venray	76	116	5	197	84%		3,4%

Hoe lang woon je daar al?

	meisjes	jongens	niet opgeg.	totaal	perc.
korter dan 2 jaar	3	6		9	4%
van 2 tot 5 jaar	10	9		19	8%
van 5 tot 10 jaar	11	22		33	14%
langer dan 10 jaar	75	90	4	169	72%
niet opgeg.		4	1	5	2%
	99	131	5	235	100%

Het grootste deel van de jongeren wonen al een lange tijd op hun woonadres. De meeste wonen er al langer dan 5 jaar (33%) of langer dan 10 jaar (72%) Een kleiner deel woont er korter dan 5 jaar (19%) of korter dan 2 jaar. We mogen met deze cijfers aannemen dat er tussen de jongeren en hun omgeving een redelijk goede binding is.

4.3 Opleiding en werk

Het overgrote deel van de jongeren geeft aan op school te zitten (tabel 3.3). De meeste ondervraagden volgen een opleiding vbo/vmbo, mavo/vmbo, havo of havo/vwo.

Tabel 3.3 Zit je op school? / Welk school-type volg je?

op school?	meisjes	jongens	niet opgeg.	totaal	perc.
ja	98	126	5	229	98%
nee		4		4	2%
geen antwoord	1	1		2	1%

verdeeld over:	meisjes	jongens	niet opgeg.	totaal	perc.
nvt		5	1	6	3%
vbo/vmbo	26	36	1	63	27%
leerwerktraject	1	3		4	2%
mavo/vmbo	35	42	2	79	34%
havo	17	15		32	14%
vwo	7	7		14	6%
mbo	2	4		6	3%
hbo				0	0%
havo/vwo	11	13	1	25	11%
vwo+opleiding		1		1	0%
bbl metselen		2		2	1%
bol		1		1	0%
niet opgeg.		2		2	1%
	99	131	5	235	100%

Bijna de helft van de jongeren (47%) zegt niet te werken (tabel 3.4). Van diegenen die wel een baantje hebben zegt het grootste deel (48%) dit naast de school te doen. Een klein deel (3%) werkt in het kader van een opleiding via het leerlingstelsel. De rest (2%) betreft jongeren met een volledige baan.

Tabel 3.4 Werk je?

	meisjes	jongens	niet opgeg.	totaal	perc.
g.a.	1			1	0%
nee	47	61	3	111	47%
ja, school + baantje	49	61	2	112	48%
leerlingstelsel	2	5		7	3%
baan + geen school		4		4	2%
	98	131	5	235	100%

4.4 Wat doe je in je vrije tijd?

Bij deze vraag 7 hebben we gevraagd naar de besteding van de vrije tijd van de jeugd. De scores van de antwoorden staan in tabel 3.5. Opvallend is dat de kolom “geen antwoord” (g.a.) bij de meeste activiteiten om een klein deel gaat. Alleen bij de georganiseerde activiteiten als clubs en sport (-verenigingen) schiet dit omhoog naar bijna eenderde. De meeste vragen worden trouw beantwoord behalve deze twee. Dit kan betekenen dat deze activiteiten bij de jongeren te onbekend zijn om een antwoord te geven of dat de vraag hiernaar zo dom is dat je gewoon geen antwoord geeft.

Door een groot aantal jongeren wordt aangegeven dat ze nooit doen aan "skateboard/inline", "basketbal", "buurthuis/activiteitencentrum", "fitness" en "naar het café gaan". Daarentegen wordt van de activiteiten "kletsen", "computeren" en "sport" aangegeven dat dit vaak wordt gedaan.

Tabel 3.5 Wat doe je in je vrije tijd?

	meisjes					jongens					niet opgeg.					TOTAAL				
	g.a.	nooit	af en toe	regelmatig	vaak	g.a.	nooit	af en toe	regelmatig	vaak	g.a.	nooit	af en toe	regelmatig	vaak	g.a.	nooit	af en toe	regelmatig	vaak
leren/huiswerk	4	2	16	45	32	4	10	42	53	22			3	1	1	8	12	61	99	55
lezen		21	56	12	10	3	63	47	13	5	1	3	1			4	87	104	25	15
tv-kijken		2	22	46	29	2		23	59	47			2	2	1	2	2	47	107	77
computeren			10	46	43	3	1	16	43	68			1	2	2	3	1	27	91	113
vriend(in/en) thuis	1	1	18	45	34	3	4	40	51	33			2	1	2	4	5	60	97	69
uitgaan	1	15	38	24	21	4	21	50	36	20		2	1	2		5	38	89	62	41
dansen	3	18	31	18	31	5	67	44	10	5		3	1	1		8	88	76	29	36
café		55	32	9	3	4	57	50	11	9		2	2	1		4	114	84	21	12
winkelen	2	2	29	45	21	3	16	78	29	5			2	3		5	18	109	77	26
werken	2	30	31	32	4	3	38	36	39	15		3		2		5	71	67	73	19
fitness	3	66	24	3	3	9	83	25	9	5	1	2		2		13	151	49	14	8
club	38	26	2	12	21	31	28	12	25	35	3	1			1	72	55	14	37	57
sport	14	11	3	24	47	25	24	7	22	53	1	2	1		1	40	37	11	46	101
straatvoetbal	6	60	29	3	1	5	42	39	25	20			1	2	2	11	102	69	30	23
basketbal	3	88	8			3	101	21	4	2	1	4				7	193	29	4	2
zwemmen strand	1	9	69	18	2	3	29	87	9	3			5			4	38	161	27	5
schaatsen	2	35	59	2	1	3	70	56	1	1		2	3			5	107	118	3	2
skateboard/-inline	1	87	11			4	112	8	4	3		4	1			5	203	20	4	3
vriend(in/en) op straat	3	12	40	26	18	5	22	38	30	36		1	3		1	8	35	81	56	55
buurthuis/-act.centrum	3	84	8	3	1	7	84	27	10	3		1	3		1	10	169	38	13	5
kletsen	2		7	18	72	7	7	36	32	49			3	1	1	9	7	46	51	122
anders		2		7	10		3	1	5	13							5	1	12	23
Totaal	89	626	543	438	404	136	882	783	520	452	7	30	35	20	13	232	1538	1361	978	869

Tweevijfde van de jongeren (42%) zegt regelmatig huiswerk te doen. De meisje doen dit wat trouwer dan de jongens, die vaker aangeven dit "af en toe" te doen. Eveneens tweevijfde van de jongeren (44%) geeft aan "af en toe" te lezen. Meisjes geven dit vaker aan, terwijl jongens vaker aangeven "nooit" te lezen. Eenvijfde van de jongeren (41%) geeft aan regelmatig "met vriend(in/en) thuis" te zijn. Bijna de helft van de jongeren (46%) geeft aan regelmatig TV te kijken. Maar computeren scoort het hoogste van alle binnenactiviteiten (48% = vaak).

Minder dan de helft van de jongeren (26+17%) zegt regelmatig of vaak uit te gaan. Een kwart (12+15%) zegt ook regelmatig of vaak te gaan dansen. Meiden zeggen dat vaker dan jongens. Het cafébezoek scoort met ruim eenzevende (9+5%) niet hoog. Meiden geven overigens vaker aan nooit naar het café te gaan dan jongens.

De meeste jongeren geven aan te winkelen: bijna de helft (46%) doen het af en toe, nog eens eenderde (33%) doet het regelmatig en iets meer dan eentiende (11%) doet het vaak. Meiden zeggen meer regelmatig of vaak te winkelen, terwijl jongens vaker aangeven dit af en toe te doen. Bijna tweevijfde (31+8%) van de jongeren geeft aan regelmatig of vaak te werken. Jongens zeggen

dat iets vaker dan meiden. Van de rest zeggen minder dan eenderde (29%) af en toe en eenderde (30%) nooit te werken.

Tabel 3.5 Wat doe je in je vrije tijd? (percentages)

	meisjes					jongens					TOTAAL				
	g.a.	nooit	af en toe	regelmatig	vaak	g.a.	nooit	af en toe	regelmatig	vaak	g.a.	nooit	af en toe	regelmatig	vaak
leren/huiswerk	4%	2%	16%	45%	32%	3%	8%	32%	40%	17%	3%	5%	26%	42%	23%
lezen	0%	21%	57%	12%	10%	2%	48%	36%	10%	4%	2%	37%	44%	11%	6%
tv-kijken	0%	2%	22%	46%	29%	2%	18%	45%	45%	36%	1%	1%	20%	46%	33%
computeren	0%	0%	10%	46%	43%	2%	1%	12%	33%	52%	1%	0%	11%	39%	48%
vriend(in/en) thuis	1%	1%	18%	45%	34%	2%	3%	31%	39%	25%	2%	2%	26%	41%	29%
uitgaan	1%	15%	38%	24%	21%	3%	16%	38%	27%	15%	2%	16%	38%	26%	17%
dansen	3%	18%	31%	18%	31%	4%	51%	34%	8%	4%	3%	37%	32%	12%	15%
café	0%	56%	32%	9%	3%	3%	44%	38%	8%	7%	2%	49%	36%	9%	5%
winkelen	2%	2%	29%	45%	21%	2%	12%	60%	22%	4%	2%	8%	46%	33%	11%
werken	2%	30%	31%	32%	4%	2%	29%	27%	30%	11%	2%	30%	29%	31%	8%
fitness	3%	67%	24%	3%	3%	7%	63%	19%	7%	4%	6%	64%	21%	6%	3%
club	38%	26%	2%	12%	21%	24%	21%	9%	19%	27%	31%	23%	6%	16%	24%
sport	14%	11%	3%	24%	47%	19%	18%	5%	17%	40%	17%	16%	5%	20%	43%
straatvoetbal	6%	61%	29%	3%	1%	4%	32%	30%	19%	15%	5%	43%	29%	13%	10%
basketbal	3%	89%	8%	0%	0%	2%	77%	16%	3%	2%	3%	82%	12%	2%	1%
zwemmen strand	1%	9%	70%	18%	2%	2%	22%	66%	7%	2%	2%	16%	69%	11%	2%
schaatsen	2%	35%	60%	2%	1%	2%	53%	43%	1%	1%	2%	46%	50%	1%	1%
skateboard/-inline	1%	88%	11%	0%	0%	3%	85%	6%	3%	2%	2%	86%	9%	2%	1%
vriend(in/en) op straat	3%	12%	40%	26%	18%	4%	17%	29%	23%	27%	3%	15%	34%	24%	23%
buurthuis/-act.centrum	3%	85%	8%	3%	1%	5%	64%	21%	8%	2%	4%	72%	16%	6%	2%
kletsen	2%	0%	7%	18%	73%	5%	5%	27%	24%	37%	4%	3%	20%	22%	52%
anders	0%	2%	0%	7%	10%	0%	2%	1%	4%	10%	0%	2%	0%	5%	10%

Tweederde (64%) van de jongeren zegt nooit iets aan fitness te doen. Eenvijfde doet af en toe aan fitness. Minder dan eentiende (6+3%) doet regelmatig of vaak aan fitness. Zoals in de inleiding aangegeven, geeft een groot deel van de jongeren op de vraag naar deelname aan (sport)clubs geen antwoord. Van diegenen die wel een antwoord geven zegt ruim eenkwart (24%) vaak aan clubs en ruim tweevijfde (43%) vaak aan sport deel te nemen. Bij de jongeren die een club noemen wordt Zenith en Dizzy Dance en JUM genoemd. Bij de vraag naar sport worden, naast allerlei algemene categorieën, teamsportverenigingen als S.V.Venray, Rooyse VK, SV Oostrum, SV Merselo, MVC 64 en MHVC genoemd.

De volgende twee sportvragen leveren weer meer reacties op. Ruim tweevijfde (43%) zegt nooit aan straatvoetbal te doen. Bijna eenderde (29%) zegt dat af en toe te doen. De rest (bijna een kwart) doet dat regelmatig of vaak. Ruim viervijfde (82%) zegt nooit basketbal te spelen. Bijna eenderde (29%) doet dat af en toe. De rest (2+1%) doet dat regelmatig of vaak. Jongens zeggen vaker “regelmatig” of “vaak” bij straatvoetbal en basketbal dan meisjes.

Zwemmen en strand is natuurlijk een zomers bezigheid. De enquête is afgenomen met dit seizoen nog vers in herinnering. Ruim tweederde (69%) van de jongeren zegt af en toe te zwemmen en naar het strand te gaan.

Bijna de helft (46%) van de jongeren zegt nooit te schaatsen. Bij skateboarden/inlineskaten zegt zelfs bijna negentiende (86%) van de jongeren dat nooit te doen. De groep die zegt regelmatig of vaak te schaatsen, skateboarden/-inlineskaten is niet groter dan 3% (overigens ben je óf schaatser óf skater).

Na deze magere resultaten voor wat betreft de sportieve activiteiten in de openbare ruimte van jongeren, vallen de sociale activiteiten erg in de kijker. Bijna de helft (24+23%) van de jongeren zegt regelmatig of vaak vriend(in/en) op straat te treffen. Eenderde (34%) zegt dat af en toe te doen. Jongens zeggen vaker "vaak", waar meisjes vaker "af en toe" en "regelmatig" zeggen. Kletsen scoort nog hoger: ruim de helft (52%) van de jongeren zegt dit vaak te doen; meiden twee maal zo vaak als jongens. Eenvijfde deel van de jongeren zegt regelmatig te kletsen en nog eens eenvijfde af en toe. Jongens zeggen vaker “af en toe” dan de meiden.
Een groot deel van de jongeren zegt buurthuis of activiteitencentrum niet te kennen. Minder dan een kwart zegt daar “af en toe”, “regelmatig” of vaak te komen. Jongens zeggen iets vaker hier naar toe te gaan dan de meiden.

4.5 Moet de Gemeente iets in de buitenruimte doen?

Het overgrote deel, bijna tweederde, van de jongeren zijn overdag buiten en vinden het belangrijk dat de gemeente iets moet doen aan de buitenruimte.

Tabel 3.7 Moet de gemeente iets doen voor jongeren in de buitenruimte?

	meisjes	jongens	niet opgeg.	totaal	perc.
Nee, ik ben nooit lang buiten	11	15		26	11%
Ik ben nooit lang buiten, maar vind het wel belangrijk	36	28	1	65	28%
Ja, ik ben veel buiten en vind het belangrijk	52	85	4	141	60%
geen antwoord		3		3	1%
Totaal	99	131	5	235	100%

Wat moet er het eerste gebeuren?

	86 meisjes			115 jongens			5 niet opgeg.			scores meisjes		jongens		punten totaal	
	1e	2e	3e	1e	2e	3e	1e	2e	3e						
De bestaande speelplekken beter inrichten	16	9	18	15	11	26	3	1	1	84	12%	93	9%	189	10%
Bestaande ontmoetingsplekken beter inrichten	15	28	9	25	14	20	4	1		110	16%	123	12%	247	13%
Trapvelden moeten beter ingericht worden	10	10	16	26	21	20	4	1		66	9%	140	14%	220	12%
Skatepark beter inrichten	3	9	11	13	7	12	1	1	3	38	5%	65	6%	111	6%
Er moet een groter skatepark komen	2	5	14	11	7	15	1		4	30	4%	62	6%	99	5%
Anders c	6	3	3	15	1	4	3	1		27	4%	51	5%	89	5%
Er moeten meer speelplekken komen	11	16	10	13	11	15		4	1	75	11%	76	7%	160	9%
Er moeten meer ontmoetingsplekken komen	32	22	10	28	17	13	2	3		150	21%	131	13%	293	16%
Er moeten meer voetbal en trapvelden komen	5	16	14	36	21	15	4		1	61	9%	165	16%	239	13%
Er moeten meer basketbalpleintjes komen	4	5	10	9	11	21		1	4	32	5%	70	7%	108	6%
Anders d	9	2	5	13	3	4	1	1		36	5%	49	5%	90	5%
Totaal	113	125	120	204	124	165	23	14	14	709	100%	1025	100%	1845	100%

geen of onbruikbaar antwoord: 13 vrouw + 16 man

NB:
a- antwoorden op deze vraag van 86 meiden en 115 jongens en 5 niet opgegeven;
b- niet iedereen heeft top-3 volledig ingevuld (geeft dus alleen 1 of 1 en 2)
c- een aantal hebben meerdere keren een top-3 ingevuld en zitten in bovenstaande dubbel
d- een aantal hebben een top 11 gegeven (boven 3 zit niet in bovenstaande)

Het aanleggen van meer ontmoetingsplekken heeft bij deze jongeren de hoogste prioriteit. Dit wordt gevolgd door het aanleggen van meer trapvelden en het beter inrichten van bestaande ontmoetingsplekken. Op de derde plaats staat vervolgens het beter inrichten van bestaande trapvelden.

Bij dit rijtje moet worden opgemerkt dat nogal wat jongeren tussen de regels door klagen dat ze eigenlijk niet op straat mogen kletsen of "chillen". Een jongen verwoord het aldus: "de politie is veel te streng; de jeugd gewoon laten doen wat ze willen (niet crimineel); meer chillplekken voorkomen het hangen van jongeren in de wijken". Een ander schrijft: "... samenscholingsverbod weg halen..". Weer een ander: "... dan ga ik geen boete betalen omdat ik het dan gezellig vindt. Politie loopt toch

ook wel eens met familie door dorp...". De wens naar meer en betere ontmoetingsplekken moet daarom misschien óók worden verstaan als "het mogen ontmoeten in de buitenruimte".

Een aspect dat door een aantal jongeren wordt genoemd in verband met de wens naar meer en beter ingerichte trapvelden is dat er eigenlijk onvoldoende verharde plekken zijn voor balspel. Het wordt benoemd met: "straatvoetbalvelden" of "voetbalkooi" of "stenen veldje". Een aantal jongeren zien daar dan ook graag muurtjes bij voor het "freerunnen".

4.6 Kom je met een groep buiten samen?

Bijna tweederde van de ondervraagde groep komt buiten bij elkaar. Ze doen dat voor een groot deel na schooltijd, en vooral in de avond.

Tabel 3.8 Kom je wel eens ergens buiten met een groep jongeren samen?

	meisjes	jongens	niet opgeg.	totaal	perc.
g.a.	2	2		4	2%
Ja	60	87	3	150	64%
Nee	37	42	2	81	34%
Totaal	99	131	5	235	100%

een aantal jongeren zegt hier nee, maar vult vervolgens wel alle volgende vragen in. We hebben hun antwoord op "ja" gezet.

Wanneer?*

	meisjes		jongens		niet opgeg.	totaal	perc.
na school	24	40%	32	37%	1	57	38%
na huiswerk	9	15%	24	28%	1	34	23%
na werk	4	7%	10	11%		14	9%
avond	34	57%	59	68%	3	96	64%
anders	23	38%	20	23%		43	29%
niet ingevuld	1	2%	1	1%		2	1%
Totaal	95	158%	146	168%	5	244	163%

*meerdere antwoorden per persoon!

Hoe lang blijf je hier meestal?*

	meisjes		jongens		niet opgeg.	totaal	perc.
tot 1 uur	10	17%	11	13%		21	14%
tot 2 uur	20	33%	26	30%		46	31%
3-4 uur	13	22%	20	23%		33	22%
hele middag	7	12%	8	9%		15	10%
hele avond	10	17%	28	32%		38	25%
ligt er aan	8	13%	9	10%	2	19	13%
niet ingevuld	4	7%	1	1%	1	6	4%
Totaal	72	120%	103	118%	3	178	119%

Wat vind je van deze plekken?*

	meisjes		jongens		niet opgeg.	totaal	perc.
• leuk, ik kom er graag	17	28%	35	40%		52	35%
• gezellig als er veel mensen zij	37	62%	44	51%	2	83	55%
• gezellig, maar als we met teveel zijn worden we weggestuurd	3	5%	3	3%		6	4%
• Tsja, weet ik niet, maar ik kom er toch	2	3%	5	6%		7	5%
• saai, dom, suf, maar we hebben niks beters	2	3%	4	5%		6	4%
• moet worden opgeknapt		0%	2	2%		2	1%
• ik kan hier goed freerunnen		0%	2	2%		2	1%
• weet niet		0%	1	1%		1	1%
• anders	2	3%		0%		2	1%
• niet ingevuld	2	3%		0%		2	1%
Totaal	65	108%	96	110%	2	163	109%

* = meerdere antwoorden per persoon! (-> percentages samen meer dan 100%)

De jongeren geven aan lang ergens te blijven. Eventjes bij elkaar komen is er niet bij. Het is voor een groot deel (na school) gelijk 2 uur. In de avond gaat het om de hele avond.

Veel jongeren vinden de plek waar ze samen komen leuk of gezellig. Wat opvalt is dat dit oordeel eerder samenhangt met de anderen die je op de plek treft, dan met de inrichtingskwaliteit.

4.7 Ken je nog andere plekken?

Meer dan de helft van de jongeren geeft aan nog andere plekken te kennen om heen te gaan, al zegt 23% daar niet heen te gaan. Ruim driekwart van de jongeren die andere locaties kennen gaan er heen. De jongeren in Venray zijn kennelijk vrij mobiel. Ze claimen bij hun rondhangen meerdere plekken te kennen en te bezoeken.

Tabel 3.9 Ken je nog andere plekken?

	meisjes	jongens	niet opgeg.	totaal	perc.
Ja	34	46	1	81	54%
Nee	23	39	1	63	42%
geen antwoord	3	2	1	6	4%
Totaal	60	87	3	150	100%

Kom je daar wel eens?

	meisjes		jongens		niet opgeg.	totaal	perc.
nee	7	21%	12	26%		19	23%
ja, vaak	7	21%	9	20%		16	20%
ja, soms	8	24%	15	33%		23	28%
ja, af en toe	12	35%	10	22%	1	23	28%
Totaal	34	100%	46	100%	1	81	100%

4.8 Opmerkingen en suggesties

Het enquêteformulier eindigt met een open ruimte voor opmerkingen en suggesties. Dit onderdeel was in eerste instantie maar weinig ingevuld. Bij de verwerking bleken veel jongeren dit al in de kantlijn bij de andere vragen gedaan te hebben. We hebben deze losse opmerkingen ook verwerkt bij deze vraag.

Tabel 3.10 Heb je nog andere opmerkingen of voorstellen?

	11 meiden	5 jongens	niet opgeg.	16 totaal
Betere of meer trapvelden	2	33	1	36
meer activiteiten	18	14	3	35
meer plekken / minder politie	13	14	1	28
Overige niet in te delen	10	18		28
Verhard trapveld/kooi/pannaveld	1	18		19
activiteiten voor tieners	11	7		18
meer licht/lantarens (in Merselo, Castenray, Veltum, Brukske, Landweert en Smakterheide)	3	7		10
skatepark (in Ysselsteyn/Veltum verbeteren)	1	3		4
totaal	59	114		173

Hoewel dat eerder in de enquête kom worden aangegeven, geven veel jongeren dat nog eens als een bekrachtiging aan: betere en meer trapvelden wordt hier nog eens 36 keer genoemd. Dit gaat gepaard met aanwijzingen waar of hoe die betere inrichting eruit moet zien (goals recht voor elkaar). Een deel van deze jongeren vragen om een verhard speelveld of een kooi of een pannaveld.

Zo ook wordt aangegeven dat er meer mogelijkheden voor ontmoeting nodig zijn. De toevoeging minder politie wordt door één van de jongeren aangegeven met: “ben vaak met vrienden buiten. Er is bijna geen plaats waar het mag!”. Bij de verbetervoorstellen komt opmerkelijk vaak “lantarens” of “licht” naar voren.

Dan wordt er vervolgens veel opmerkingen gemaakt over het activiteitenniveau in Venray. Er moeten meer activiteiten komen voor jongeren" "open cafe komen waar bandjes kunnen spelen", "zaal om te breakdansen", "meer goede festivals zoals Funk the system", "meer voetbaltoernooien", "meer organiseren voor jongeren en een vereniging die dingen doet met kinderen" en "ja ik vind dat er meer uitgaansmogelijkheden moeten komen". Een specifieke groep hierbinnen vraagt om meer mogelijkheden voor tieners. De één zegt 14+ de ander 12+. Duidelijk is dat deze jongere groepen zich niet herkennen en kunnen aansluiten bij uitgaansmogelijkheden voor jongeren die wat ouder zijn.
Een klein aantal opmerkingen gaat over verbetering van de skatevoorzieningen. Dit is in Venray een kleinere groep dan we gewend zijn.
Tot slot blijven er een heel scala aan opmerkingen over, die niet zijn in te delen. Er zitten bijvoorbeeld twee freerunners (of russian climbing) bij die om een eigen plek vragen. Maar er komen ook voorstellen als: "een kraantje bij het voetbalveld waar je uit kunt drinken", "meer kleur bloemen", "H&M in dorp dan is er toch nog mode", "gratis snoepzaak!!" en "er moet een kartcentrum komen".

5 KLANKBORDGROEP SPEELRUIMTEPLAN

Op 12 december 2007 is er door de gemeente een klankbordavond georganiseerd. In dit hoofdstuk geven we in het kort doel en resultaat van deze gebeurtenis weer. In bijlage 9 vindt u het verslag van de avond.

5.1 Doel en organisatie

Bij het formuleren van de opdracht voor het nieuwe speelruimteplan is aangegeven dat de ontwikkeling van dit beleid mede gebaseerd moet worden op het betrekken van de dorps- en wijkraden. Dit zijn fora van mensen, die actief betrokken zijn bij de openbare ruimte in hun directe woonomgeving. Het doel van de avond was om deze fora te betrekken bij de speelruimte in Gemeente Venray en uitleg geven over de resultaten van het onderzoek daarnaar.
De organisatie lag in handen van de Gemeente en werd vormgegeven met medewerking van bureau SPEELRUIMTE. Het programma zag er als volgt uit:

Indeling avond:
19:30 ontvangst, opzet van de avond en info speelruimteplan (algemene conclusies)
20:15 in groepen van drie verdelen over de zaal.
20:45 pauze en verwerken gegevens
21:00 conclusies en discussie en gelegenheid tot het stellen van vragen.
21:45 afronding

Vragen voor de groepen:
1. Wat verstaat u onder speelruimte? Ga bij uzelf of kinderen na waar ze het liefst spelen.
2. Wat vindt u de ideale speelplek? (geef aan of u ouder of buurtbewoner bent)
3. Vindt u dat er voldoende speelplekken voor kinderen en jeugd tot 18 jaar zijn? Zo nee, hoeveel zouden dat dan moeten zijn en waar moeten deze liggen?
4. Ziet u een verandering optreden in het spelen bij kinderen en jeugd tot 18 jaar? Wat vindt u ervan en zou u ermee willen?

5.2 Samenvatting avond

In drie groepen werkten de deelnemers een aantal vragen uit. Ze werden geprikkeld om na te denken over speelruimte. Op de vraag wat ze vroeger het liefst deden, kwam vooral naar voren dat er gespeeld werd op straat, in de bossen en vooral met enig gevaar en zonder toezicht! Geen speeltoestellen dus, opmerkelijk is dat men voor hun kinderen wel een veilige speelomgeving met toestellen, een hekwerk en toezicht wenst.

Gemeente heeft de kinderen in september gevraagd via een kinderraad, ze mochten diverse speeltuinen bezoeken en vertellen wat ze ervan vonden. Daarnaast zijn kinderen en jongeren tot 18 jaar via enquêtes uitgenodigd de speelruimte in Venray te beoordelen. De belangrijkste conclusies zijn dat er te weinig aanbod voor de kinderen boven de 10 jaar is, ze veel buiten spelen en hondenpoep en boze mensen het meest vervelend vinden. (Daarop reageerde de zaal met het idee voor een tolerantiecursus voor ouderen, en een acceptatiecursus voor de jeugd).
Wethouder Mathieu Emonts sloot de avond met de nadruk op de betrokkenheid van de dorps- en wijkraden bij de jeugd. Hij noemde het idee van een jeugdraad van de dorpsraad Smakt als stimulans.

6 SAMENVATTING

Respons
Met de enquête op de basisscholen is ongeveer een kwart van de kinderen in die leeftijd (9-12j) bereikt. Deze respondenten vormen samen ongeveer 4% van alle jeugd tussen 0 en 18 jaar in de gemeente. Met de enquête onder jongeren, welke op “vindplaatsen” is verricht, is ongeveer 3,4% van de jeugd van 9 t/m 20 jaar bereikt. Gemeten naar de groep jongeren die de buitenruimte intensief gebruiken, hebben we waarschijnlijk een aardig deel van de daadwerkelijke gebruikers gehad.

Motivatie voor buitenspelen/-zijn
Kinderen en jongeren vinden buitenspelen en buitenzijn belangrijk. Meer dan de helft van de kinderen en jongeren geeft aan vaak buiten te zijn. De motivatie voor dat buiten zijn is in zijn details heel divers. Bij kinderen is dat voetbal, spelletjes, speeltoestellen, vriend(innet)je ontmoeten, verstoppertje, rust/kletsen/praten en rondhangen etc. Bij jongeren is dat vriend(in/en) op straat en kletsen. Dat lijken verschillende motivaties te zijn, maar achter spelletjes, vriend(innet)je ontmoeten, verstoppertje, rust/kletsen/praten en rondhangen zit dezelfde sociale drive als achter vriend(in/en) op straat en kletsen.
Kortom: de openbare speelruimte is voor een groot deel van de jeugd een plaats om anderen te ontmoeten en om samen te spelen of samen te zijn.

Waardering speelruimte
Zowel kinderen als jongeren waarderen de speelruimte vooral om wat je er kunt doen. De fysieke inrichting is eigenlijk niet belangrijk. Voor kinderen is een plek leuk omdat je er kunt voetballen, niet omdat er een doel staat, omdat je er spelletjes kunt doen, of omdat je er kunt schommelen en omdat je daar je vriend(in)je ontmoet. Jongeren geven aan dat ze een plek leuk vinden omdat het er gezellig is als er veel mensen zijn.
Kinderen geven aan poep heel vervelend te vinden in de openbare speelruimte. Op de tweede plaats vinden ze “boze mensen” niet leuk. Dit element zie je ook bij de jongeren. Er wordt in de kantlijn nogal eens geschreven dat “weggestuurd worden” en dat “met meer dan 2 chillen niet mag” vervelend is. Reglmatig wordt gevraagd om minder politie en stoppen met een wegjaagbeleid.
Bij de afsluiting van de kinderraad kwam naar voren dat de kinderen de voorkeur geven aan een moderne vormgeving en uitdagende activiteiten, zoals op de Mina Krusemanstraat.
Kortom: de openbare speelruimte wordt vooral gewaardeerd om wat je er kunt doen. Waarbij de nadruk ligt op mogen. Boze mensen en weggestuurd worden zijn vervelend in de openbare speelruimte en doen afbreuk aan de erkenning van het recht op spelen en het recht van jongeren om elkaar ergens in die speelruimte te ontmoeten.

Mobiliteit
De jongere kinderen (groep 6) geven vaker aan dat ze niet overal mogen komen. Er zijn dan afspraken “tot waar/wie”, “niet verder dan” of “niet alleen. Ze geven naar verhouding ook vaker aan dat ze in de straat of buurt moeten blijven. De oudere kinderen geven vaker aan dat ze “overal” mogen komen. Of overal echt overal is of dat dit beperkt is tot de wijk is niet uit alle antwoorden duidelijk, maar deze kinderen hebben duidelijk een groot bereik. De speel- en kindvriendelijk verkeerstructuur van grote delen van de kern Venray zullen ongetwijfeld bijdragen aan deze zelfstandige mobiliteit.
Bij jongeren zien we een mobiliteit die over de grenzen van de eigen wijk heen gaat. Er worden plaatsen genoemd in aangrenzende wijken, in het Centrum en diverse uitgaansplaatsen. Ze claimen bij hun rondhangen meerdere plekken te kennen en te bezoeken.
Kortom: Vanaf groep 7 mogen kinderen steeds vaker verder weg. Eenmaal op het vervolgonderwijs vervallen deze grenzen vrij snel en ontstaan relaties over de gehele gemeente.

Sportief bewegen
De kinderen geven aan vaak sportieve spellen te spelen. Voetbal, skelteren en fietscross scoort hoog bij jongens. Trampoline, fietsen, schaatsen, badminton/tennis/volleybal en skaten/inlinen scoren hoog bij meiden. Ruim tweederde van de kinderen zegt vaak buiten te spelen. Beide

factoren, spelvoorkeur en vaak buitenspelen, zorgen ervoor dat een groot deel van de kinderen wel aan hun dagelijkse portie beweging toekomen.
Echter zodra de jeugd de basisschool verlaat en naar het vervolgonderwijs gaat verandert dit bewegen op straat ingrijpend. Eentiende deel van de jongeren voetbalt vaak op straat. Het aantal jongeren dat aangeeft vaak te basketballen of te skateboarden/inlinen is verwaarloosbaar klein. In georganiseerd verband wordt er door ruim tweevijfde van de jongeren deelgenomen aan sportclubs. En hiervan doet ongeveer de helft ook aan straatvoetbal. Slechts 3% van de jongeren doet vaak aan fitness. De groep die vaak sport en beweegt is dus kleiner dan bij de kinderen op de basisschool. Tijdens de Kinderraad gaven oudere schoolkinderen in de gesprekken en op hun formulier aan dat zij in het huidige aanbod onvoldoende uitdaging vinden. Het gebrek aan beweging in de leeftijden vanaf de basisschool zou hierin zijn oorzaak kunnen vinden.
De jongeren hebben onderling sterke sociale contacten. Viervijfde van de onderzochte groep heeft “af en toe” tot “vaak” contacten op straat. Daarbij wordt veel gekletst en gehangen. Slechts een kleine minderheid hiervan blijkt niet ook aan sport of beweging te doen. Er kan dus geconcludeerd worden dat buiten zijn en rondhangen van jongeren (12+) in Venray goed is voor hun bewegingspatroon. De openbare buitenruimte van Venray nodigt kennelijk uit tot bewegen. Voor de groepen die niet voldoende bewegen, maar wel buiten hangen en kletsen, kan via de buitenruimte worden gezocht naar wegen tot een sportieve besteding van vrijetijd. Sterker dan nu het geval is zal er een koppeling kunnen worden gezocht tussen het jongerenstraatwerk en de sport.
Kortom: De kinderen in Venray komen voor een groot deel aan hun dagelijks portie bewegen bij het buitenspelen. Jongeren die buiten zijn en rondhangen doen ook vrij veel aan sportief bewegen. Groepen die aangeven nooit aan sport te doen of geen antwoord geven op de vraag of ze lid zijn van (sport)clubs, geven ze wel aan dat ze vormen van beweging in de openbare ruimte beoefenen. Toeleiden naar clubs kan dus het beste in de openbare ruimte beginnen.

Deel 3: Ontwikkeling speelvoorzieningen

1 INLEIDING

Voor u ligt deel 3 “Ontwikkeling speelvoorzieningen” van het deelrapport van het speelruimteplan voor de woonwijken en -dorpen in gemeente Venray. Het is opgesteld door bureau SPEELRUIMTE in opdracht van de afdeling Openbare Ruimte, team Groen van de gemeente Venray.

De opdracht aan SPEELRUIMTE betreft een speelruimteplan toegesneden op de situatie in de gemeente. Voor het vervaardigen van een speelruimteplan worden gewoonlijk de volgende vragen afgewerkt: 1. “Waar kun je spelen?” 2. “Hoe kun je daar spelen?” 3. “Waar wonen de kinderen?” en 4. “Wat zijn de wensen?”.

In dit deel 3 “Ontwikkeling speelvoorzieningen” gaan we in op de ontwikkelingsmogelijkheden van de speelruimte in de gemeente. Daarbij gaan we uit van de criteria uit het beleidsrapport. Deze zijn opgesteld naar aanleiding van de studie in deel 1 “Vraag en Aanbod”. Deze criteria zijn geschikt om voorzieningen op blokniveau (0-12 jaar) en buurtniveau (6-18 jaar) te beoordelen. Voor vraagstukken op wijk- en stadsdeelniveau (12 jaar en ouder) zijn ze minder geschikt. In dit deel worden deze niveaus apart behandeld.

Deze zien er als volgt uit:

- criteria voor het aanleggen van speelvoorzieningen:
  - bij meer dan 60 jeugdigen in een doelgebied (ca. 200 x 200m’) en het ontbreken van een speelvoorziening of voldoende andere compensatie zal de gemeente de aanleg van een voorziening in overweging nemen indien daar omgevraagd wordt;
  - bij meer dan 80 jeugdigen in een doelgebied (ca. 200 x 200m’) en het ontbreken van een speelvoorziening of voldoende andere compensatie zal de gemeente een voorziening aanleggen indien daar een geschikte locatie voor is.
- criteria voor het opheffen van speelvoorzieningen:
  - bij minder dan 40 jeugdigen in een doelgebied (ca. 200 x 200m’) en de aanwezigheid van een speelvoorziening in de ruimere omgeving (ca. 400x400m’) zal de gemeente het opheffen van een voorziening in overweging nemen indien daar omgevraagd wordt;
  - bij minder dan 30 jeugdigen in een doelgebied (ca. 200 x 200m’) en de aanwezigheid van een speelvoorziening in de ruimere omgeving (ca. 400x400m’) zal de gemeente een voorziening opheffen.

Dit deel is als volgt opgebouwd:

- Hoofdstuk 2 tot en met hoofdstuk 21 behandelt per wijk/dorp achtereenvolgens de indeling van de wijk/dorp in speelblokken, de daarbij behorende aantallen jeugdigen per speelblok, de indeling daarvan volgens bovengenoemde criteria en tot slot wordt een kaartbeeld gegeven van de ontwikkelingsrichting in de speelruimte op blok- en buurt niveau.
- Hoofdstuk 22 behandelt de ontwikkelingsrichting van speelvoorzieningen op buurt- en wijkniveau. Deze komt op twee manieren tot stand. Als eerste zijn er voorstellen die voortvloeien uit de analyse van tekorten in deel 1 “Vraag en aanbod”. Dit zijn voorstellen op basis van een “top-down” benadering. Vanuit de gehele gemeente gezien worden er voorstellen neergelegd. Daarnaast zijn er voorstellen die opkomen door alle plekken en hun ligging te bekijken. Soms ontbreekt voldoende speeloppervlak. Er zijn wel speelplekken, maar met elkaar beiden ze te weinig. Dit zijn voorstellen op basis van een “bottom-up” benadering. In het plan hebben ze een lagere prioriteit. Maar soms kun je andere locaties pas opheffen als zo’n idee wordt uitgevoerd.

Alle voorstellen in dit deel geven met elkaar een richting aan. Met elkaar is het echter nog geen uitgewerkt plan. Er kan uiteindelijk na inspraak anders besloten worden. De grote lijn is: “op langere termijn minder plekken, meer ruimte op buurt- en wijkniveau en een verbetering van de inrichting voor spelen en ontmoeting in de buurten”.

2 VENRAY-CENTRUM (10)

Dit hoofdstuk geeft inzicht in de verzamelde gegevens voor de wijk Venray-Centrum. Deze worden vergeleken en beoordeeld met behulp van de criteria. Aan het slot vindt u een speelruimteplan voor de buurt.

2.1 Gegevens bevolking per blok

De wijk is in blokken ingedeeld[1]. Deze indeling is op onderstaande kaart 2.1 weergegeven.

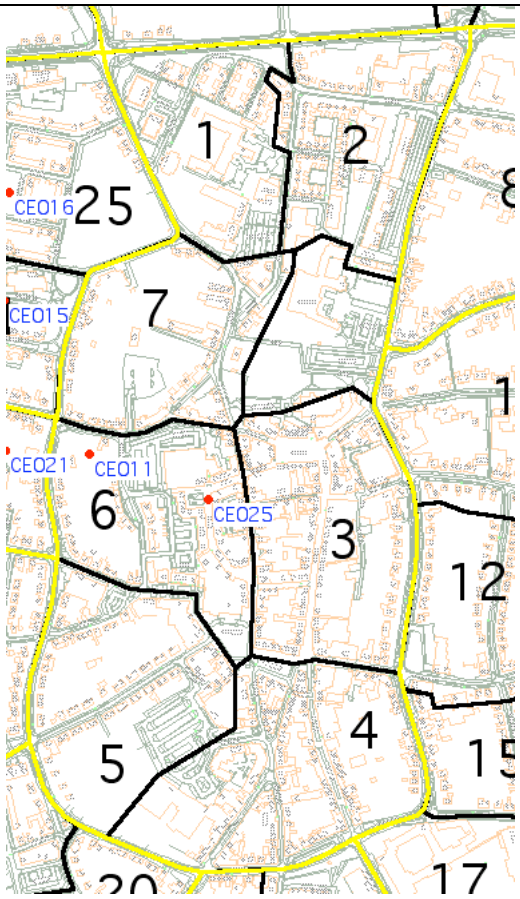

Kaart 2.1 Blokindeling Venray-Centrum

In tabel 2.1 vind u de bijbehorende gegevens. In het linkerdeel van de tabel vindt u de aantallen kinderen per blok. In het rechterdeel van de tabel zijn de uitkomsten per blok gescoord naar de grenzen uit het centraal rapport. De bovengrens ziet er als volgt uit:

- bij meer dan 80 jeugdigen in een doelgebied (ca. 200 x 200m') en het ontbreken van een speelvoorziening zal de Gemeente een voorziening aanleggen indien daar een geschikte locatie voor is.

De ondergrens ziet er als volgt uit:
Het centraal rapport geeft de volgende ondergrens:

- bij minder dan 30 jeugdigen in een doelgebied (ca. 200 x 200m') en de aanwezigheid van een speelvoorziening in de ruimere omgeving (ca. 400x400m') zal de Gemeente een voorziening opheffen.

[1] zie voor werkwijze bijlage 2 §5

Tabel 2.1

Venray-Centrum gegevens per blok	per 1-jan 2007				kleiner dan	40 tot	groter dan		aant.	0-18j per
	0-6j	6-12j	12-18j	0-18j	30 40	60	60 80		won.	won.
Alfridahof (1)	1	0	0	1	•				164	0,01
Augustinessenhof/Jerusalem (2)	14	7	8	29	•				193	0,15
Grotestraat (3)	1	5	10	16	•				141	0,11
Patersstraat (4)	19	10	20	49		•			271	0,18
Kempweg (5)	13	17	15	45		•			126	0,36
Deken Thielenstraat (6)	3	5	4	12	•				158	0,08
Eindstraat (7)	3	8	9	20	•				68	0,29

Geen van de blokken heeft voldoende basis voor de aanleg van nieuwe speelplekken op blokniveau. De meeste blokken scoren een rode stip. In kaart 2.2 zijn deze resultaten zo weergegeven dat zichtbaar is waar de blokken met meer jeugdigen zich bevinden.

Naast bovenstaande algemene conclusies zijn er de volgende accenten:

- Naar verhouding wonen de meeste jeugdigen binnen de wijk in blok Paterstraat (4) en Kempweg (5). Ze voldoen beide aan de grens: handhaven voorzieningen. Op de kaart is zichtbaar dat er zich in deze zuidelijke blokken geen speelvoorzieningen bevinden.
- Het blok Augustinessenhof/Jerusalem (2), ligt net onder de grens van 30 jeugdigen, ligt de nadruk op jonge kinderen. Gezien de recente nieuwbouw in dit blok zou dit nog kunnen toenemen. Komende jaren in de gaten houden!

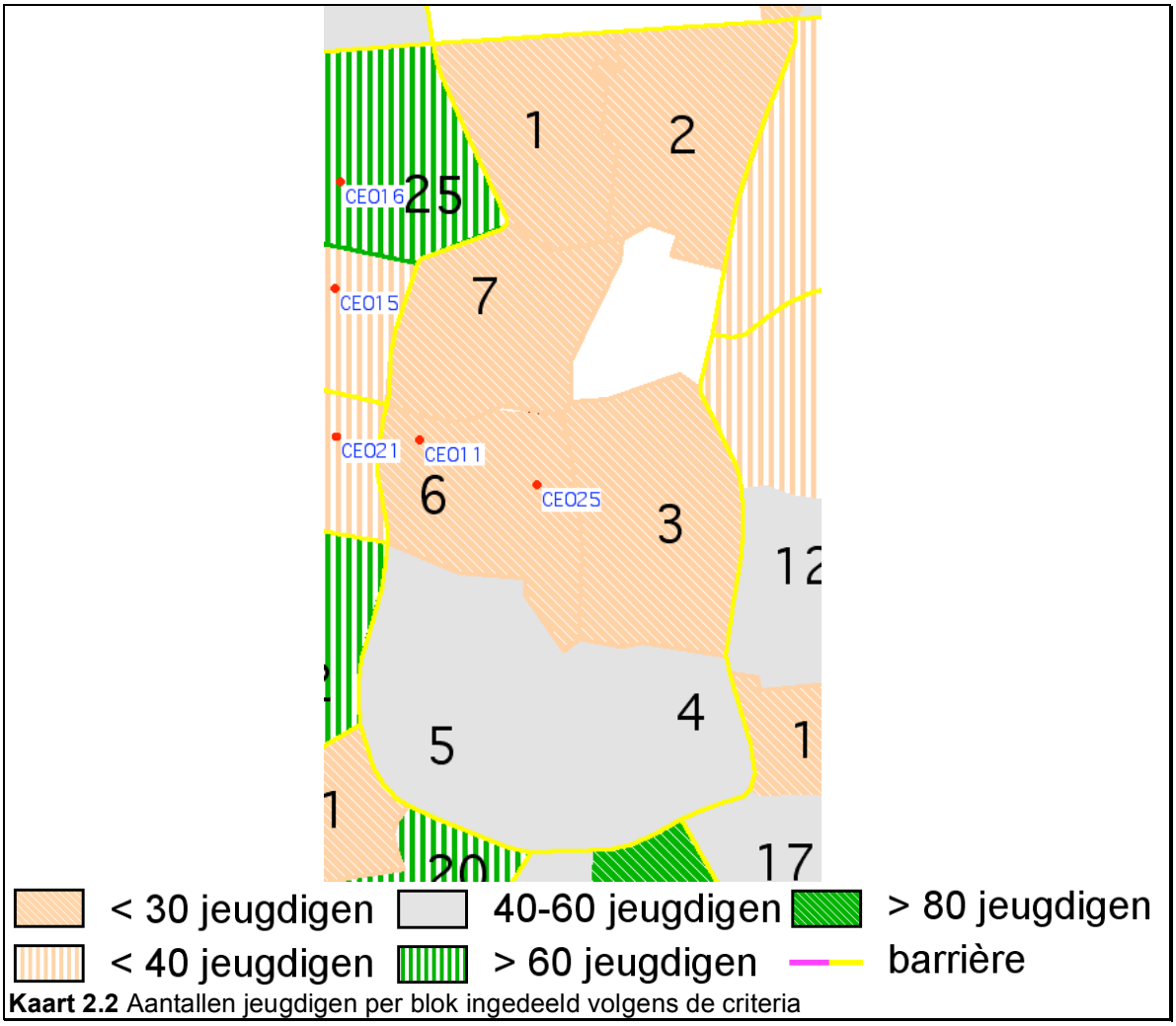

Kaart 2.2 Aantallen jeugdigen per blok ingedeeld volgens de criteria

2.2 Ontwikkelingsrichting speelvoorzieningen

Het aantal jeugdigen in de wijk biedt alleen in de zuidelijke blokken 4 en 5 voldoende basis om aanwezige speelvoorzieningen te handhaven. Er is geen basis om voorzieningen aan te leggen.

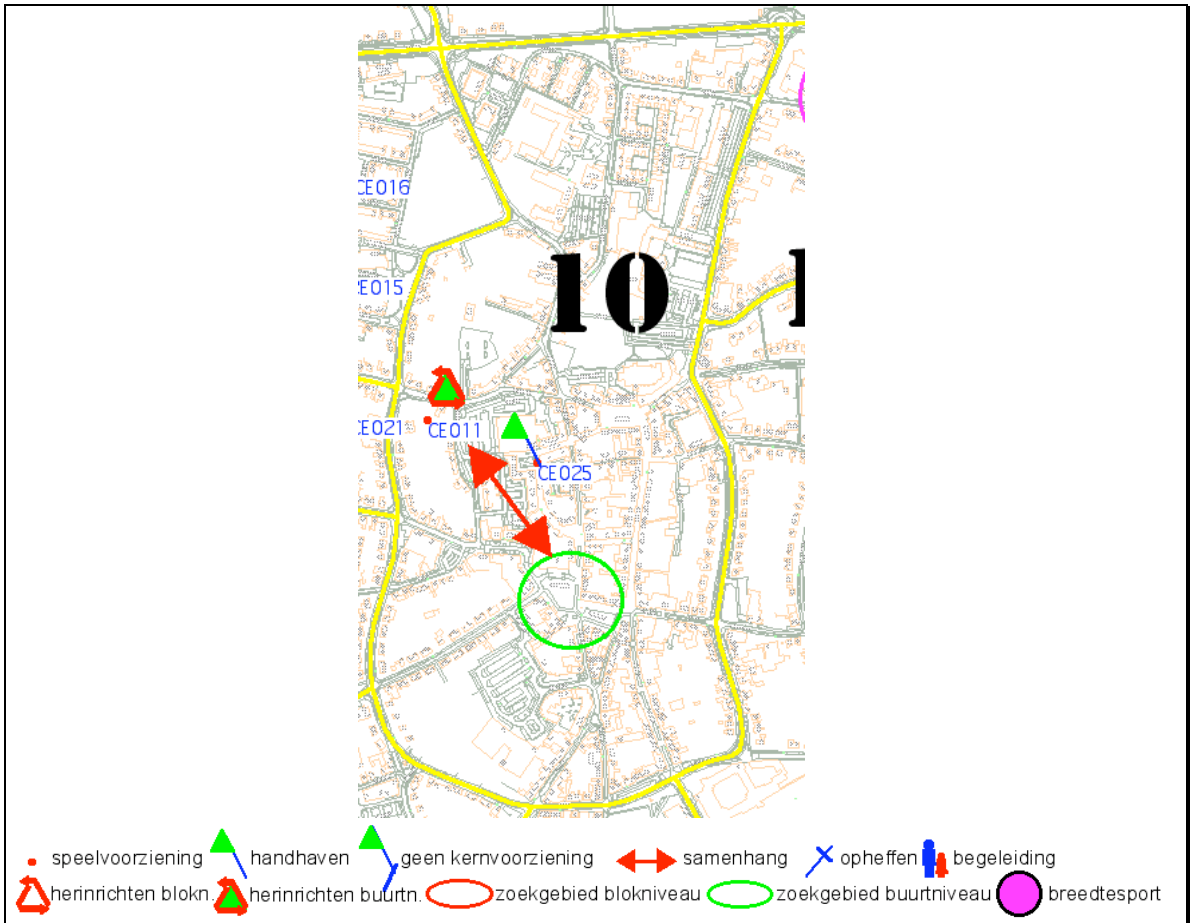

Kaart 2.3 Ontwikkelingsrichting speelvoorzieningen

Behalve de verspreid opgestelde speelelementjes in het winkelgebied De Bleek (CE025) en de speelplek aan de Hoenderstraat (CE011) zijn er geen speelvoorzieningen in de wijk. De wijk ligt opgesloten in de binnenring van het verkeerssysteem (St. Jozefweg, Langeweg, Paterslaan en Julianasingel), waardoor gebruik van voorzieningen in aangrenzende wijken voor jonge kinderen belemmerd wordt. De oplossing voor Venray-Centrum moet worden gezocht in een eigen grote buurtspeelplaats. Er zijn twee mogelijke oplossingsrichtingen. De locatie aan de Hoenderstraat (CE011) is groot genoeg om te worden heringericht als grote buurtspeelplaats met een scala aan activiteiten, aantrekkelijk genoeg om doordeweeks en in het weekeind gebruik van te willen maken. De andere mogelijkheid bestaat uit een voorziening dichter in de buurt van de vraag in de blokken Patersweg (4) en Kempweg (5). Vooralsnog lijkt er echter geen locatie beschikbaar. Dus zou je in de zomermaanden een tijdelijke buurtspeelplek kunnen inrichten op één van de grote pleinen aan de zuidkant van het winkelgebied.

De speelvoorziening in het winkelgebied De Bleek (CE025) functioneert goed en kan worden gehandhaafd.

3 VENRAY-OOST (11)

Dit hoofdstuk geeft inzicht in de verzamelde gegevens voor de wijk Venray-Oost. Deze worden vergeleken en beoordeeld met behulp van de criteria. Aan het slot vindt u een speelruimteplan voor de buurt.

3.1 Waar wonen de kinderen?

De wijk is in blokken ingedeeld[2]. Deze indeling is op onderstaande kaart 3.1 weergegeven.

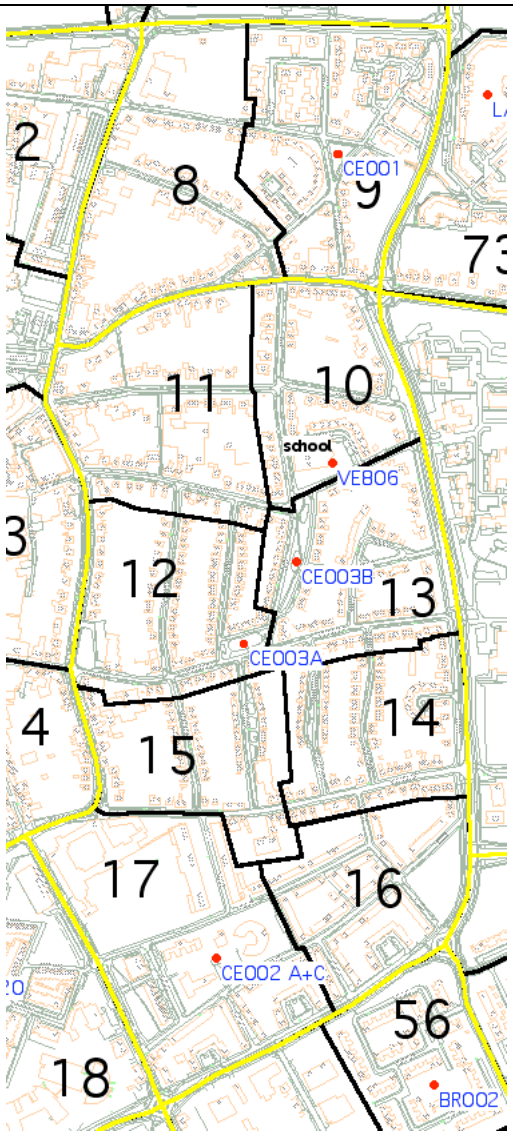

Kaart 3.1 Blokindeling Venray-Oost

In tabel 3.1 vind u de bijbehorende gegevens. In het linkerdeel van de tabel vindt u de aantallen kinderen per blok. In het rechterdeel van de tabel zijn de uitkomsten per blok gescoord naar de grenzen uit het centraal rapport. De bovengrens ziet er als volgt uit:

- bij meer dan 80 jeugdigen in een doelgebied (ca. 200 x 200m') en het ontbreken van een speelvoorziening zal de Gemeente een voorziening aanleggen indien daar een geschikte locatie voor is.

De ondergrens ziet er als volgt uit:
Het centraal rapport geeft de volgende ondergrens:

[2] zie voor werkwijze bijlage 2 §5

- bij minder dan 30 jeugdigen in een doelgebied (ca. 200 x 200m') en de aanwezigheid van een speelvoorziening in de ruimere omgeving (ca. 400x400m') zal de Gemeente een voorziening opheffen.

Tabel 3.1

Venray-Oost gegevens per blok	per 1-jan 2007				kleiner dan		40 tot	groter dan		aant.	0-18j per
	0-6j	6-12j	12-18j	0-18j	30	40	60	60	80	won.	won.
Tuinstraat (8)	12	10	12	34		•				77	0,44
Landweertweg (9)	21	24	20	65				•		155	0,42
Kardinaal van Rossumstr (10)	19	23	8	50			•			57	0,88
Dr. Poelsstraat (11)	5	16	9	30		•				67	0,45
Prins Hendrikstraat (12)	14	17	11	42			•			96	0,44
Nassauplein (13)	15	13	7	35		•				103	0,34
Prinses Margrietstraat (14)	7	16	26	49			•			121	0,40
Prinses Beatrixstraat (15)	12	1	6	19	•					51	0,37
Lindenstraat (16)	26	25	16	67				•		166	0,40
Berkenstraat (17)	17	11	22	50			•			255	0,20

De blokken Landweertweg (9) en Lindenstraat (16) hebben voldoende basis voor de aanleg van speelplekken op blokniveau. In de blokken Kardinaal van Rossumstraat (10) en Prins Hendrikstraat (12), Prinses Margrietstraat (14) en Berkenstraat (17) is in ieder geval voldoende basis om één van de reeds aanwezige speelplekken te handhaven. De overige blokken scoren een rode stip. In kaart 3.2 zijn deze resultaten zo weergegeven dat zichtbaar is waar de blokken met meer jeugdigen zich bevinden.

Naast bovenstaande algemene conclusies zijn er de volgende accenten:

- In de blokken Kardinaal van Rossumstraat (10), Nassauplein (13), Pr. Beatrixstraat (15) en Lindenstraat (16) ligt de nadruk op jonge kinderen (0-6 jaar) en schoolkinderen (6-12 jaar).
- In de blokken Prinses Margrietstraat (14) en Berkenstraat (17) ligt de nadruk op schoolkinderen (6-12 jaar) en jongeren (12-18 jaar).

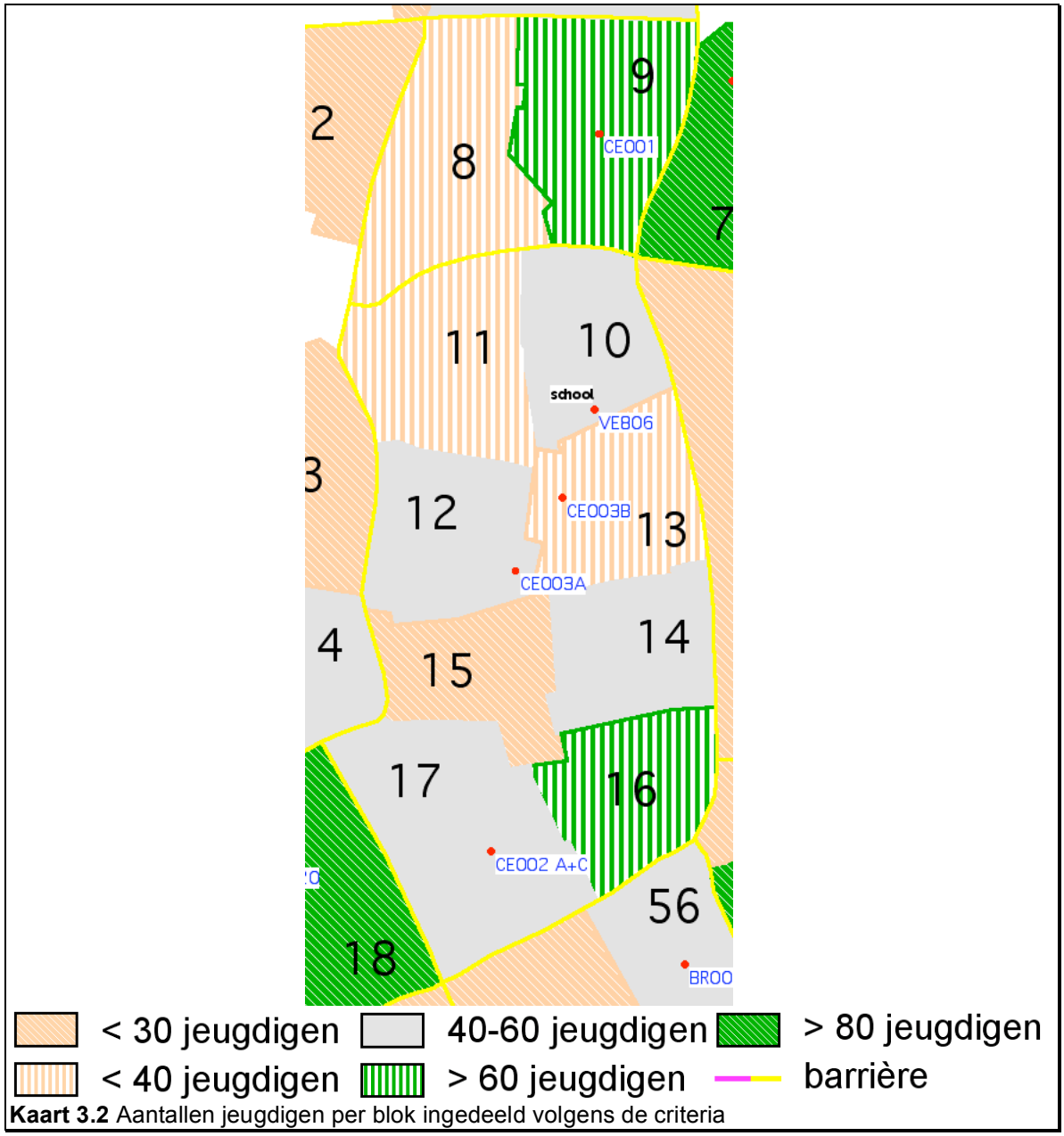

Kaart 3.2 Aantallen jeugdigen per blok ingedeeld volgens de criteria

3.2 Ontwikkelingsrichting speelvoorzieningen

De vraag per blok laat in de wijk een lappendeken zien. Blokken met een grote vraag naast blokken met een kleine of gemiddelde maat.

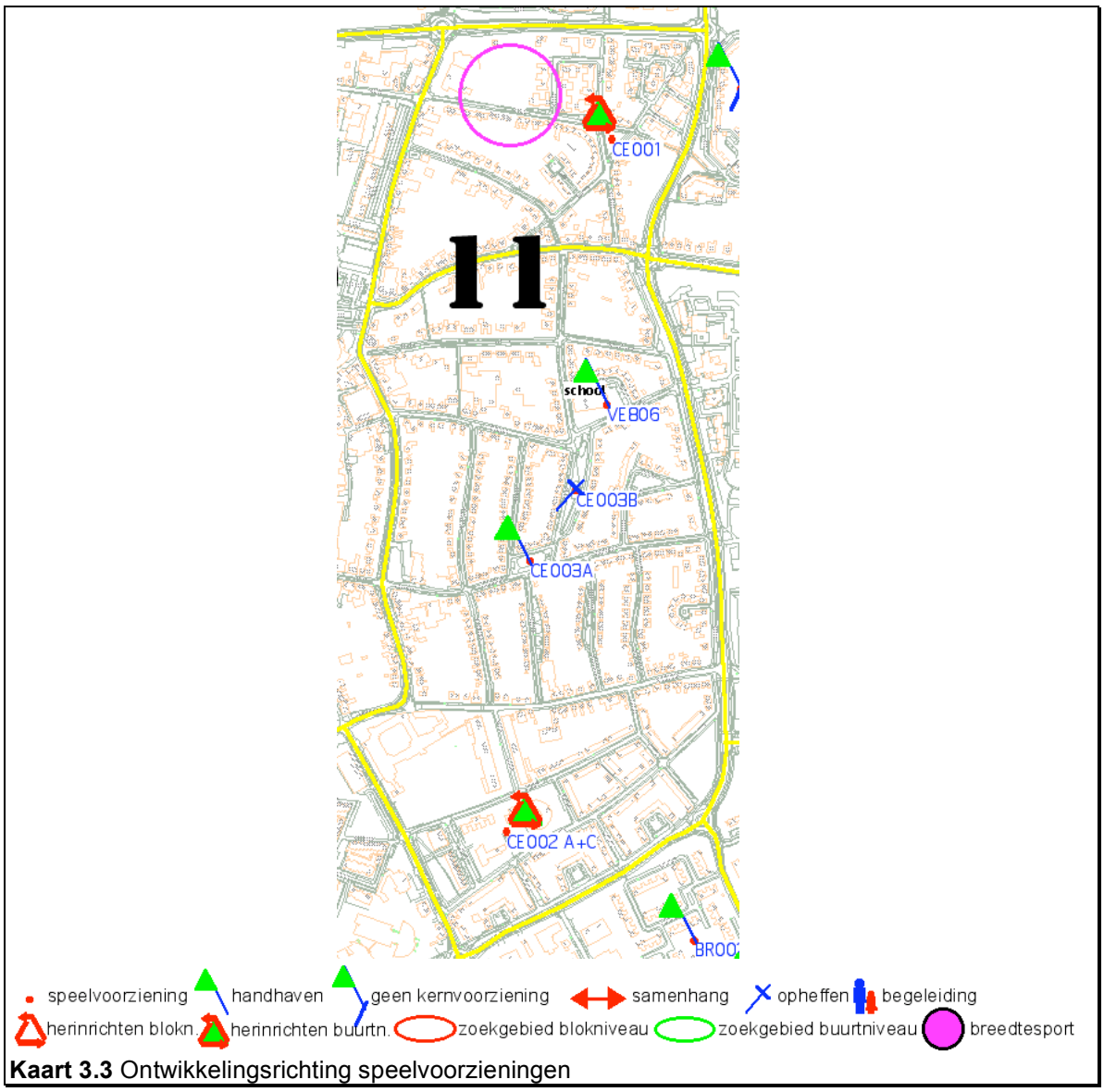

Kaart 3.3 Ontwikkelingsrichting speelvoorzieningen

De vraag in blok Landweertweg (9) is groot genoeg voor het in stand houden van de speelplek Landweertweg (CE001). Deze plek is de enige locatie aan de noordzijde van de Stationsweg en zou uit dien hoofde wat meer kunnen bieden dan met de huidige inrichting het geval is. Herinrichten op buurtniveau wordt dan ook aanbevolen.

De vraag in blok Kardinaal van Rossumstraat (10) is groot genoeg om aanwezige speelvoorzieningen te handhaven. Er liggen geen openbare voorzieningen. De schoolspeelomgeving van de St. Petrus Banden is makkelijke te betreden en vervult een goede rol in het blok.

De vraag in blok Prins Hendrikstraat (12) is groot genoeg om de enige speelvoorziening in het blok, aan de Prins Bernhardstraat (CE003A) te handhaven. De speelplek is adequaat afgestemd op de vraag uit het blok en de omliggende blokken.

De vraag in blok Nassauplein (13) is te klein om aanwezige speelvoorzieningen te handhaven. De speelplek aan de Kolkweg (CE003B) ligt in het zicht van het schoolplein van de St. Petrus Banden en ligt tevens vlakbij de locatie Prins Bernhardstraat (CE003A). Om die reden wordt opheffen aanbevolen.

In blok 16 (Lindenstraat) ligt geen voorziening, terwijl de vraag daar groot genoeg is. Een geschikte locatie lijkt niet aanwezig en er kan gebruikt worden gemaakt van de grote buurtspeelplaats aan de Eikenlaan (CE002A+C).

In het blok Prinses Beatrixstraat (17) is de vraag groot genoeg om de enige speelvoorziening in het blok, aan de Eikenlaan (CE002A+C) te handhaven. De speelplek is echter onvoldoende afgestemd op de vraag uit het blok en de omliggende blokken en kan bovendien een grotere rol voor de wijk spelen. Daarbij komt dat de huidige inrichting versleten en aan vervanging toe is. Herinrichten op buurtniveau wordt aanbevolen. Uit de topdown-analyse naar breedtesportplekken kwam deze plek naar voren als het meest geschikt in dit deel van de wijk. Verharden van het balspelgedeelte wordt dan ook aanbevolen.

In de noordrand van de wijk is een breedtesportplek nodig. Vooralsnog is er geen geschikte locatie. De locatie Landweertweg (CE001) is te klein voor deze functie. Aanbevolen wordt deze voorziening in de toekomst als claim mee te nemen bij mogelijke ruimtelijke veranderingen (bedrijfsbeëindiging, sloop, grondverwerving o.i.d.).

4 VENRAY-WEST (12)

Dit hoofdstuk geeft inzicht in de verzamelde gegevens voor de wijk Venray-West. Deze worden vergeleken en beoordeeld met behulp van de criteria. Aan het slot vindt u een speelruimteplan voor de buurt.

4.1 Gegevens bevolking per blok

De wijk is in blokken ingedeeld[3]. Deze indeling is op onderstaande kaart 4.1 weergegeven.

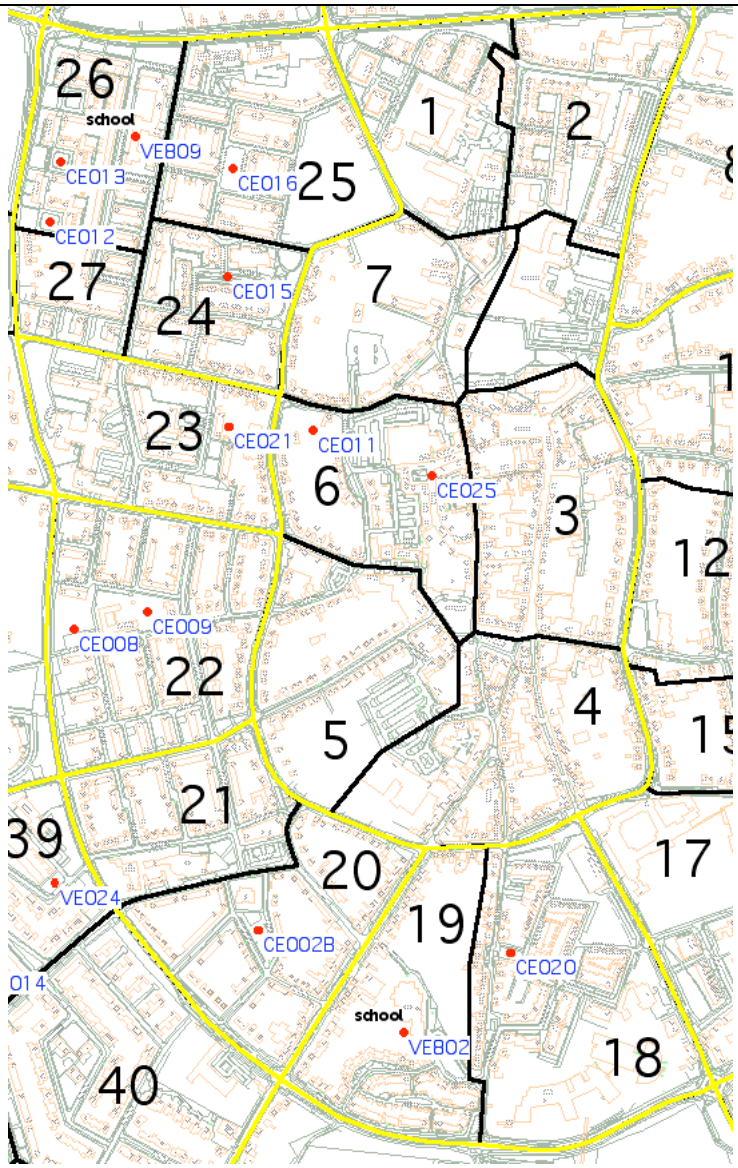

Kaart 4.1 Blokindeling Venray-West

In tabel 4.1 vind u de bijbehorende gegevens. In het linkerdeel van de tabel vindt u de aantallen kinderen per blok. In het rechterdeel van de tabel zijn de uitkomsten per blok gescoord naar de grenzen uit het centraal rapport. De bovengrens ziet er als volgt uit:

- bij meer dan 80 jeugdigen in een doelgebied (ca. 200 x 200m') en het ontbreken van een speelvoorziening zal de Gemeente een voorziening aanleggen indien daar een geschikte locatie voor is.

De ondergrens ziet er als volgt uit:
Het centraal rapport geeft de volgende ondergrens:

[3] zie voor werkwijze bijlage 2 §5

- bij minder dan 30 jeugdigen in een doelgebied (ca. 200 x 200m') en de aanwezigheid van een speelvoorziening in de ruimere omgeving (ca. 400x400m') zal de Gemeente een voorziening opheffen.

Tabel 4.1

Venray-West gegevens per blok	per 1-jan 2007				kleiner dan		40 tot	groter dan		aant.	0-18j per
	0-6j	6-12j	12-18j	0-18j	30	40	60	60	80	won.	won.
St. Franciscuslaan (18)	26	22	32	80					•	232	0,34
Vendel (19)	19	20	19	58			•			101	0,57
Arkstraat (20)	14	31	32	77				•		154	0,50
Whistlerstraat (21)	6	9	12	27	•					120	0,23
Eisenhowerstraat (22)	23	25	28	76				•		310	0,25
Bergweg (23)	8	11	13	32		•				203	0,16
Frans Michelsstraat (24)	16	10	13	39		•				127	0,31
Deken Berdenstraat (25)	27	21	21	69				•		402	0,17
St. Ambrosiusstraat (26)	9	7	17	33		•				133	0,25
St. Ceciliapad (27)	6	8	9	23	•					66	0,35

De blokken St. Franciscuslaan (18), Arkstraat (20), Eisenhowerstraat (22) en Deken Berdenstraat (25) voldoen aan de aanlegcriteria voor speelplekken op blokniveau. Er liggen echter al één of meer speelplekken in elk blok.
In blok Vendel (19) is voldoende basis aanwezig om één van de aanwezige speelvoorzieningen op blokniveau te handhaven. Het daar liggende schoolplein (VE802) is makkelijk toegankelijk.
In de blokken Whistlerstraat (21), Bergweg (23), Frans Michelsstraat (24), St. Ambrosiusstraat (26) en St. Ceciliapad (27) ontbreekt de basis voor het handhaven van de aanwezige voorzieningen op blokniveau. Deze blokken scoren een rode stip.
In kaart 4.2 zijn deze resultaten zo weergegeven dat zichtbaar is waar de blokken met meer jeugdigen zich bevinden.

Naast bovenstaande algemene conclusies zijn er de volgende accenten:

- In de blokken Frans Michelsstraat (24) en Deken Berdenstraat (25) ligt de nadruk op jonge kinderen (0-6 jaar).
- In de blokken Arkstraat (20), Whistlerstraat (21), Bergweg (23), en St. Ambrosiusstraat (26) ligt de nadruk op schoolkinderen (6-12 jaar) en jongeren (12-18 jaar).

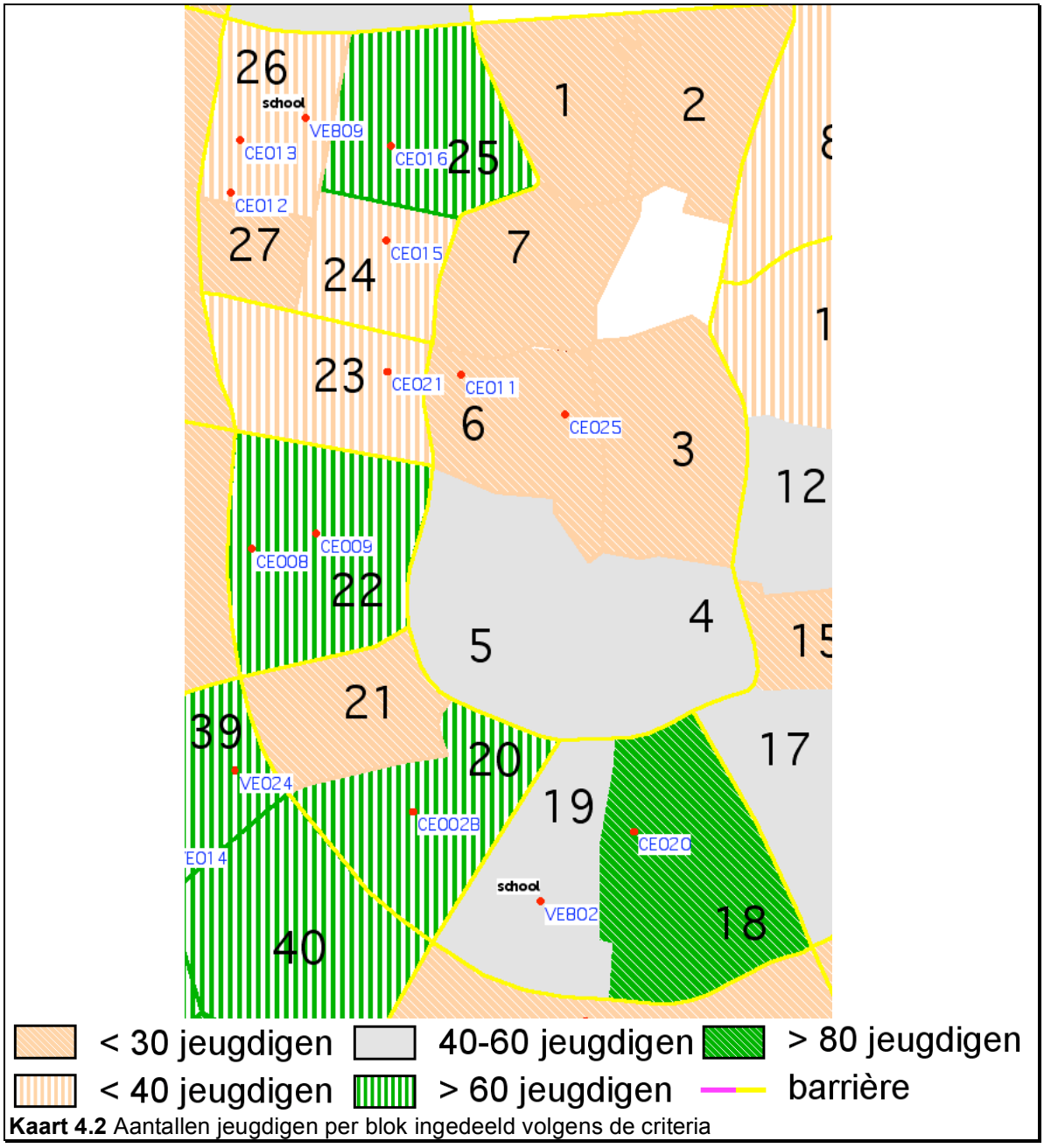

Kaart 4.2 Aantallen jeugdigen per blok ingedeeld volgens de criteria

4.2 Ontwikkelingsrichting speelvoorzieningen

De vraag per blok laat in de wijk een lappendeken zien. Blokken met een grote vraag naast blokken met een kleine of gemiddelde maat. Wel liggen de blokken met meer jeugdigen vaker in het zuiden.

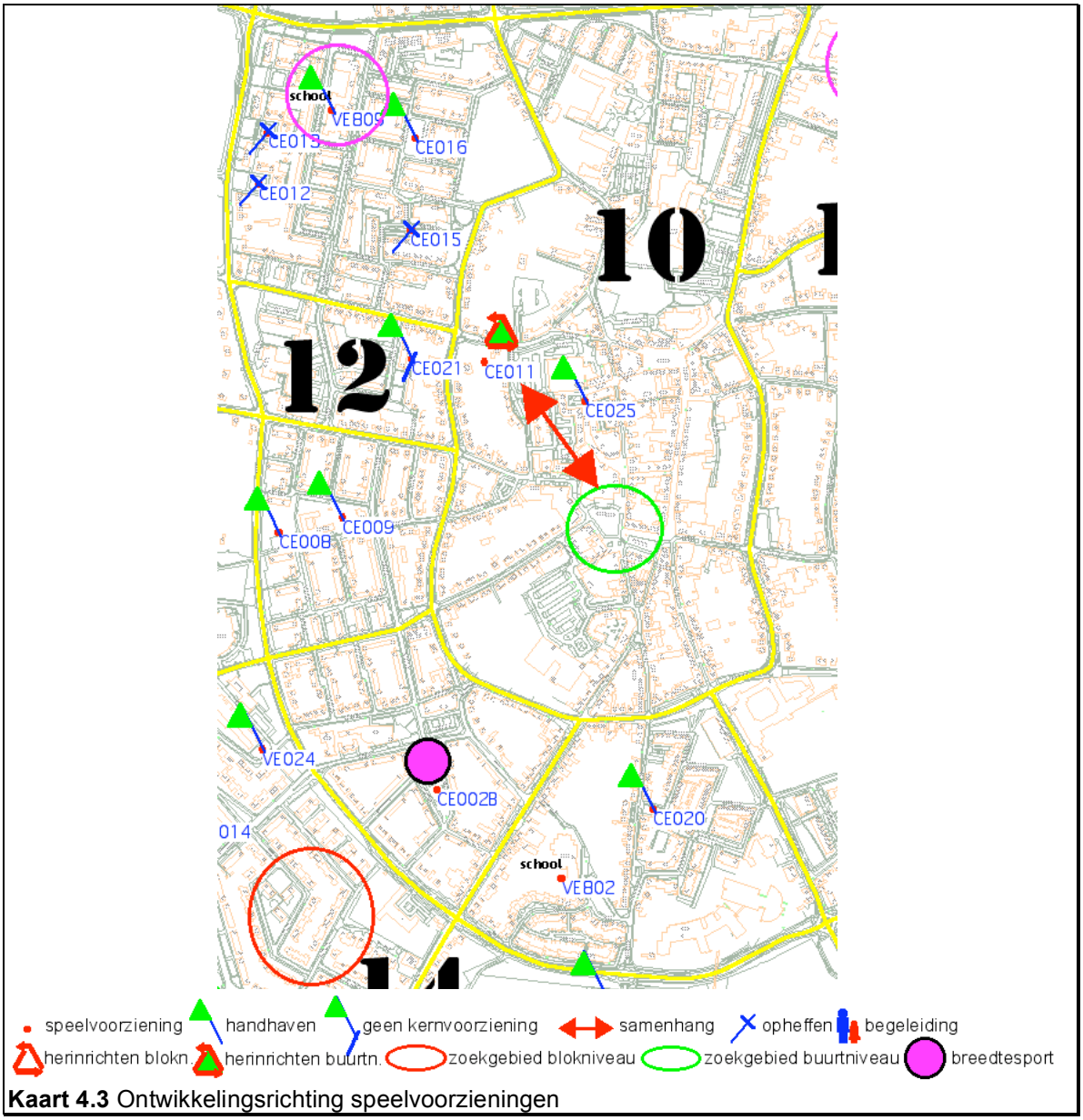

Kaart 4.3 Ontwikkelingsrichting speelvoorzieningen

In het blok St. Franciscuslaan (18) is de vraag ruim voldoende om de aanwezige speelvoorziening aan de Kruisstraat / Anthoniusstraat (CE020) te handhaven. Deze plek ligt op de grens van blok 18 en 19 en kan voor beide een rol vervullen. De vraag in blok Vendel (19) is gemiddeld. Het schoolplein van de Focusschool (VE802) ligt grotendeels achter het schoolgebouw, waardoor de sociale controle niet goed is. Gezien de ligging dichtbij Venray-Centrum wordt afsluiten na schooltijd aanbevolen.

In blok Arkstraat (20) is de vraag ruim voldoende om de aanwezige speelvoorziening aan de Arkstraat/Nieuwlandstraat (CE002B) te handhaven. Uit de topdown-analyse naar breedtesportplekken kwam deze plek naar voren als het meest geschikt in dit deel van de wijk. Verharden van het balspelgedeelte wordt dan ook aanbevolen.

In het blok Eisenhouwerstraat (22) is de vraag ruim voldoende om de aanwezige speelvoorziening aan de Kruitweg (CE009) te handhaven. Deze locatie biedt speelmogelijkheden op blokniveau. De sport- en spelspeelplaats aan Kruitweg (CE008), iets te westen van CE009, biedt verharde

spelmogelijkheden op buurtniveau. Beide plekken functioneren goed en kunnen worden gehandhaafd.

De vraag in blok Bergweg (23) is te klein om aanwezige speelvoorzieningen te handhaven. De locatie aan de Langeweg bij de Gymzaal is echter recent vernieuwd. Aanbevolen wordt de plek te handhaven, maar ook te beschouwen als geen kernvoorziening. Zodra er in de buurt alternatieven komen zou deze plek opgeheven kunnen worden.

De vraag in blok Frans Michelsstraat (24) is te klein om de speelvoorziening aan de Joriskwartier/ Burg. Esserstraat (CE015) te handhaven. Deze locatie ligt dichtbij locatie CE016 (Imker / Deken Berdenstraat), zodat er voldoende alternatieven zijn. Aanbevolen wordt CE015 op te heffen.

In het blok Deken Berdenstraat (25) is de vraag ruim voldoende om de aanwezige speelvoorziening aan Imker/Deken Berdenstraat (CE016) te handhaven.

De vraag in blok St. Ambrosiusstraat (26) is te klein om alle speelvoorzieningen in het blok te handhaven. De speelvoorzieningen Barbarastraat (CE012) en Ambrosiusstraat (CE013) liggen beide dichtbij de schoolspeelomgeving van de Toverbal, welke makkelijk toegankelijk is om te kunnen spelen. Aanbevolen wordt beide locaties op te heffen.

In de noordrand van de wijk is een breedtesportplek nodig. Vooralsnog is er geen geschikte locatie. De locaties Deken Berdenstraat (25), Barbarastraat (CE012) en Ambrosiusstraat (CE013) zijn allen stuk voor stuk te klein voor deze functie. Aanbevolen wordt deze voorziening in de toekomst als claim mee te nemen bij mogelijke ruimtelijke veranderingen (bedrijfsbeëindiging, sloop, grondverwerving o.i.d.).

5 VLAKWATER (13)

Dit hoofdstuk geeft inzicht in de verzamelde gegevens voor de wijk Vlakwater. Deze worden vergeleken en beoordeeld met behulp van de criteria. Aan het slot vindt u een speelruimteplan voor de buurt.

5.1 Gegevens bevolking per blok

De wijk is in blokken ingedeeld[4]. Deze indeling is op onderstaande kaart 5.1 weergegeven.

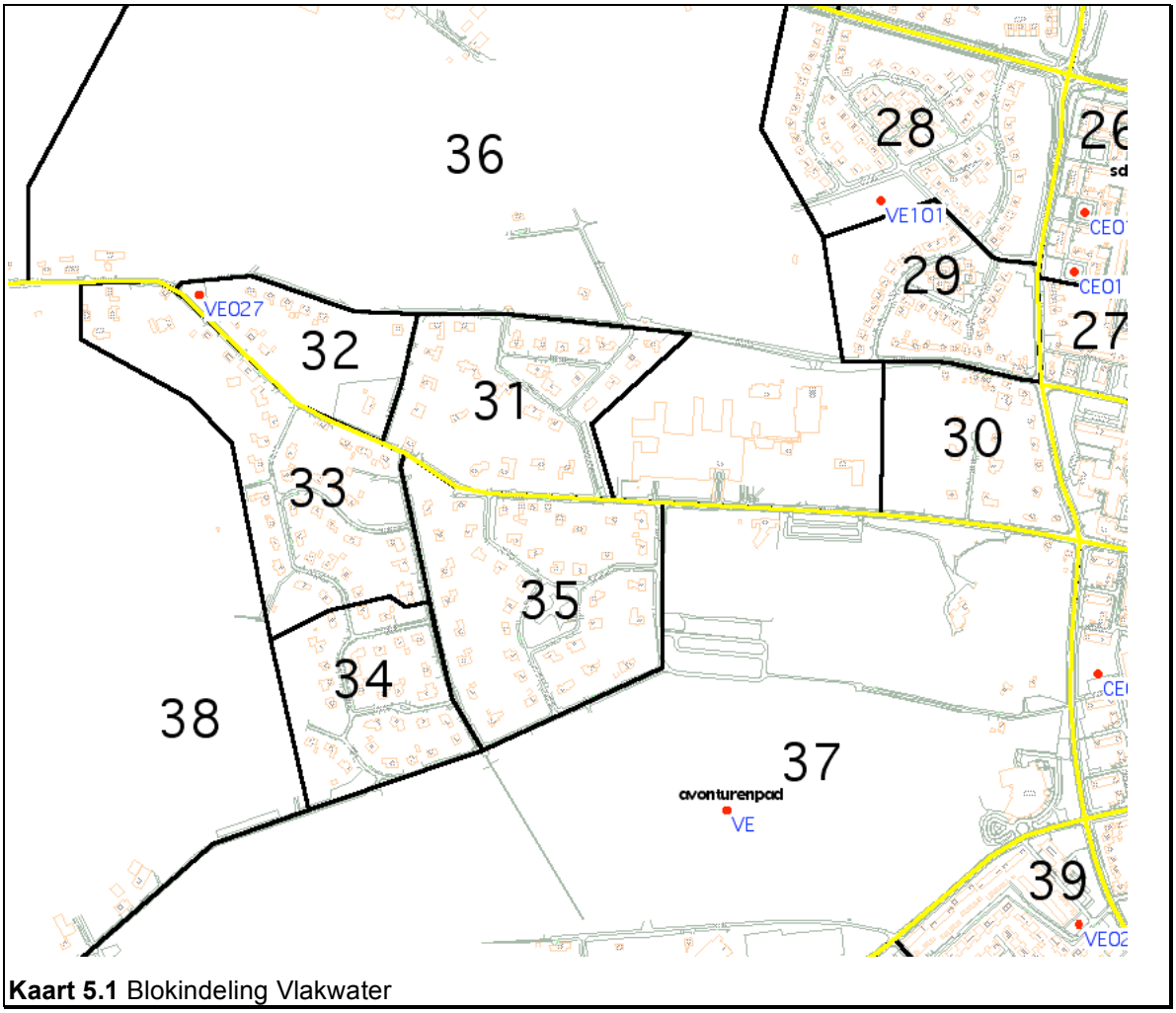

Kaart 5.1 Blokindeling Vlakwater

In tabel 5.1 vind u de bijbehorende gegevens. In het linkerdeel van de tabel vindt u de aantallen kinderen per blok. In het rechterdeel van de tabel zijn de uitkomsten per blok gescoord naar de grenzen uit het centraal rapport. De bovengrens ziet er als volgt uit:

- bij meer dan 80 jeugdigen in een doelgebied (ca. 200 x 200m') en het ontbreken van een speelvoorziening zal de Gemeente een voorziening aanleggen indien daar een geschikte locatie voor is.

De ondergrens ziet er als volgt uit:
Het centraal rapport geeft de volgende ondergrens:

- bij minder dan 30 jeugdigen in een doelgebied (ca. 200 x 200m') en de aanwezigheid van een speelvoorziening in de ruimere omgeving (ca. 400x400m') zal de Gemeente een voorziening opheffen.

[4] zie voor werkwijze bijlage 2 §5

Tabel 5.1

Vlakwater gegevens per blok	per 1-jan 2007				kleiner dan		40 tot	groter dan		aant.	0-18j per
	0-6j	6-12j	12-18j	0-18j	30	40	60	60	80	won.	won.
Molenklefweg (28)	6	13	6	25	•					85	0,29
Hoogveld (29)	2	3	8	13	•					50	0,26
Notarisberg (30)	4	3	0	7	•					19	0,37
Biezenvenneke (31)	5	1	4	10	•					27	0,37
Korte Drilweg (32)	0	4	5	9	•					10	0,90
Oomenlaan (33)	7	17	15	39		•				44	0,89
Strübenlaan (34)	3	6	9	18	•					26	0,69
Werckenslaan (35)	6	7	6	19	•					41	0,46
Verspreide woningen noord (36)	0	1	4	5	•					11	0,45
Verspreide woningen zuid (37)	6	5	7	18	•					22	0,82
Verspreide woningen west (38)	0	0	0	0	•					3	0,00

In alle blokken ontbreekt de basis voor het handhaven van de aanwezige voorzieningen op blokniveau. Deze blokken scoren allen een rode stip.
In kaart 5.2 zijn deze resultaten weergegeven.

Naast bovenstaande algemene conclusies zijn er de volgende accenten:

- In het blok Patrijspoort (44) is sprake van veroudering.
- In de blokken Boeg (40), Gangboord (41) en Het Want (46) ligt de nadruk op jonge kinderen (0-6 jaar) en schoolkinderen (6-12 jaar).
- In de blokken Grootzeil (42), Patrijspoort (44) en Lijzijde (47) ligt de nadruk op schoolkinderen (6-12 jaar) en jongeren (12-18 jaar).

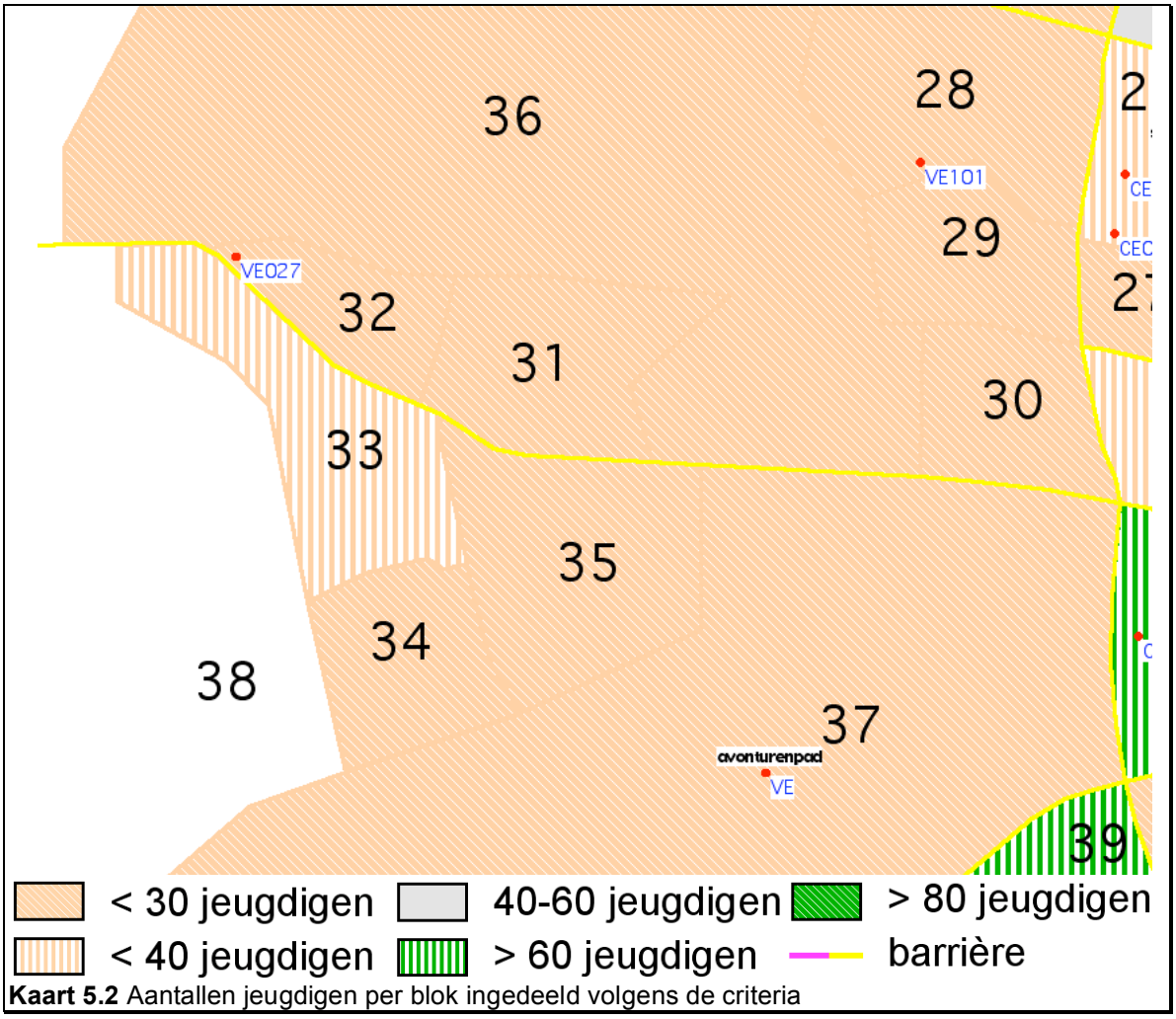

Kaart 5.2 Aantallen jeugdigen per blok ingedeeld volgens de criteria

5.2 Ontwikkelingsrichting speelvoorzieningen

In geen van de blokken binnen de wijk bestaat voldoende basis voor de aanleg of het handhaven van voorzieningen.

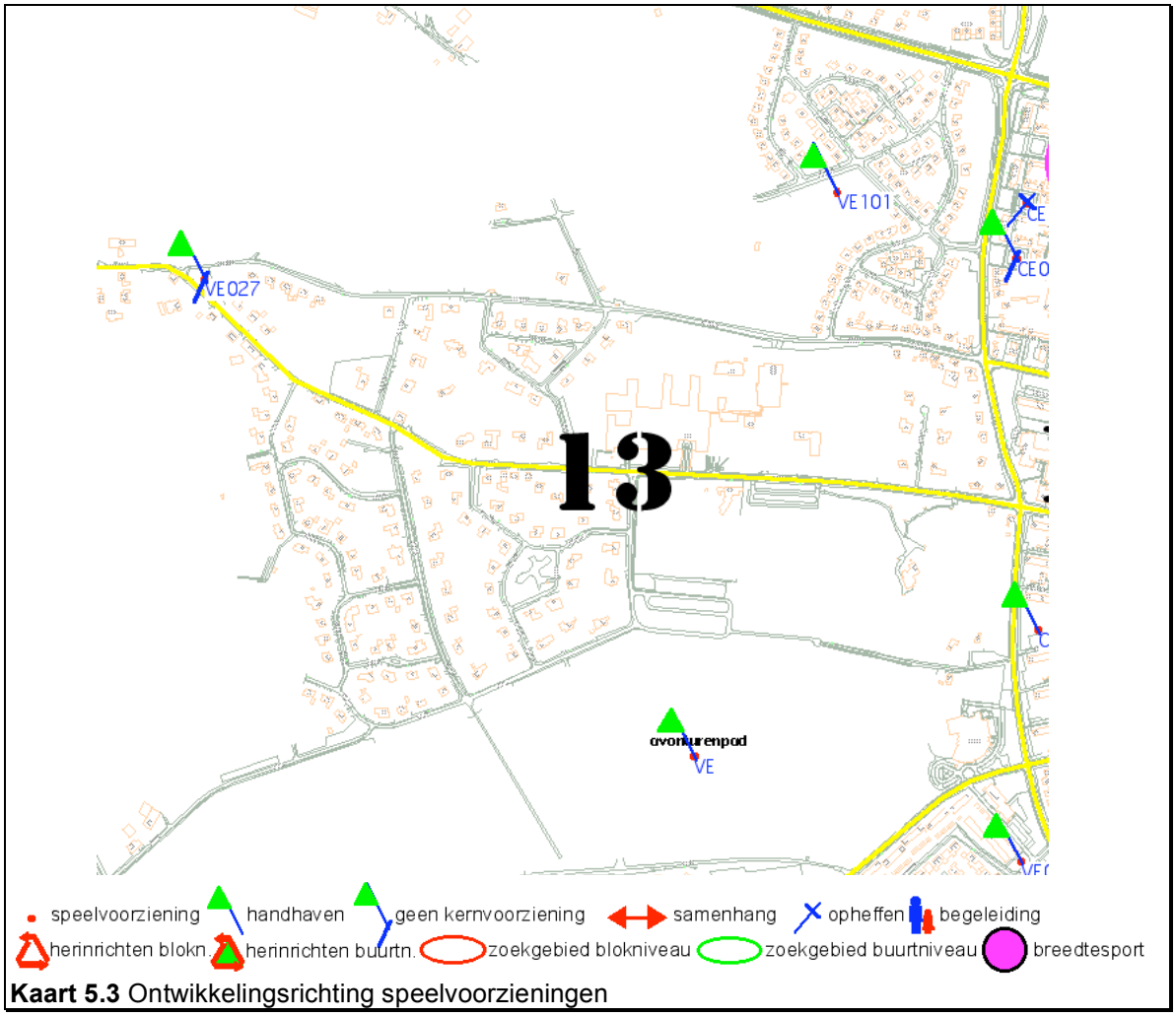

Kaart 5.3 Ontwikkelingsrichting speelvoorzieningen

In blok Molenklefweg (28) ligt de grote buurtspeelplaats Hagelweg (VE101) aan de rand van het bos. Het is de enige locatie in dit deel van de wijk. Aanbevolen wordt om deze te handhaven.

Aan de rand van de wijk is in blok Korte Drilweg (32) de locatie Hoenderstraat/ Merseloseweg (VE027) nieuw aangelegd. De vraag is hier vooralsnog uitermate klein (4 kinderen in de doelgroep). Er wordt in de buurt nog gebouwd. De plek ligt ook aan een fietsroute voor de zondag en kan dus ook op een andere manier een functie vervullen. Aanbevolen wordt deze voorlopg te handhaven, maar niet als kernvoorziening te beschouwen. Dat betekent dat er geen grote vervangingen worden gedaan (wel gewoon onderhoud).

In het bos van Vlakwater (blok 37) ligt de speelvoorziening Avonturenpad. Deze locatie kan een grotere rol vervullen voor Vlakwater en Veltum. Maar misschien moet je deze plek nog eens bekijken met een natuurspeeldeskundige (bijv. Stg. Oase uit Beuningen) om zo de aantrekkelijkheid te vergroten. Vooralsnog bevelen wij handhaven aan.

In hetzelfde blok ligt, tegen Veltum aan, de nieuwe speeltuin Het Speelvlak aan de Kempweg/Harderweg (VE028). Deze vervult een grote rol voor beide wijken en voor de gemeente. Aanbevolen wordt de functie te handhaven en te versterken (een en ander in overleg met het bestuur).

6 VELTUM (14)

Dit hoofdstuk geeft inzicht in de verzamelde gegevens voor de wijk Veltum. Deze worden vergeleken en beoordeeld met behulp van de criteria. Aan het slot vindt u een speelruimteplan voor de buurt.

6.1 Gegevens bevolking per blok

De wijk is in blokken ingedeeld[5]. Deze indeling is op onderstaande kaart 6.1 weergegeven.

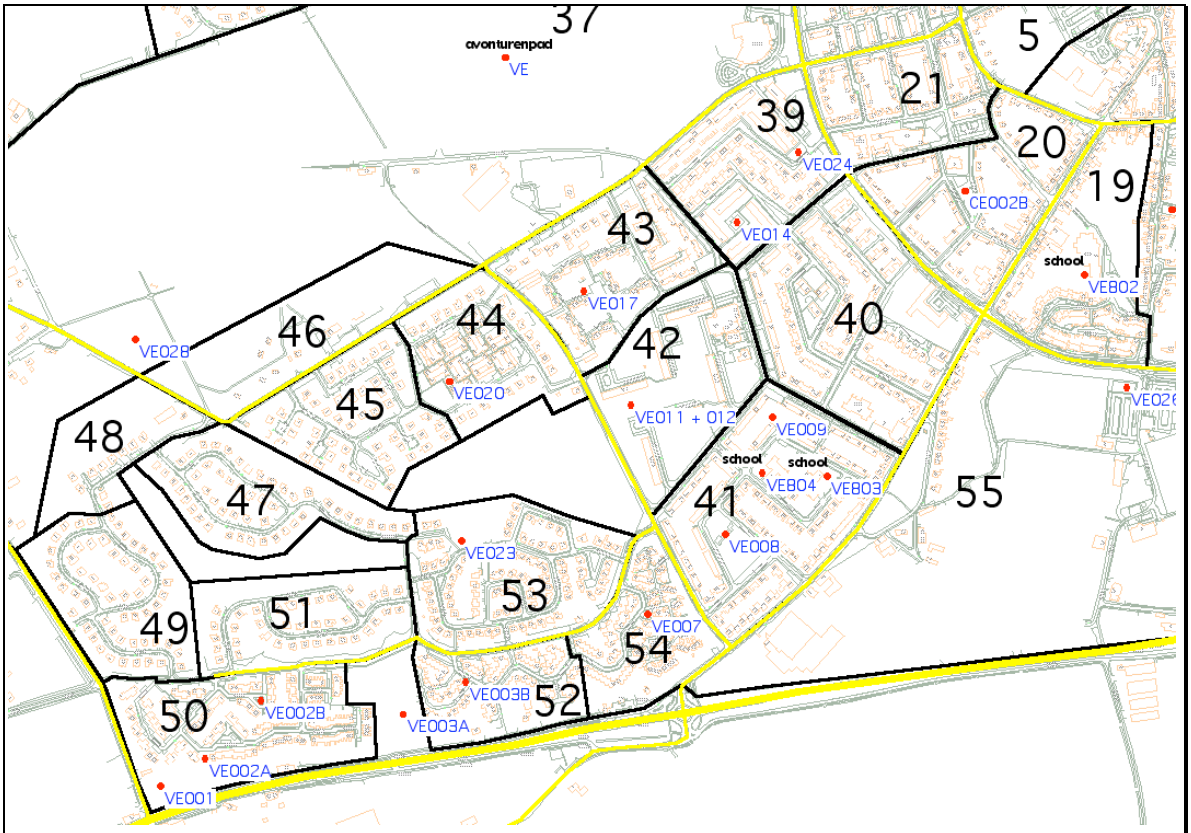

Kaart 6.1 Blokindeling Veltum

In tabel 6.1 vind u de bijbehorende gegevens. In het linkerdeel van de tabel vindt u de aantallen kinderen per blok. In het rechterdeel van de tabel zijn de uitkomsten per blok gescoord naar de grenzen uit het centraal rapport. De bovengrens ziet er als volgt uit:

- bij meer dan 80 jeugdigen in een doelgebied (ca. 200 x 200m') en het ontbreken van een speelvoorziening zal de Gemeente een voorziening aanleggen indien daar een geschikte locatie voor is.

De ondergrens ziet er als volgt uit:
Het centraal rapport geeft de volgende ondergrens:

- bij minder dan 30 jeugdigen in een doelgebied (ca. 200 x 200m') en de aanwezigheid van een speelvoorziening in de ruimere omgeving (ca. 400x400m') zal de Gemeente een voorziening opheffen.

[5] zie voor werkwijze bijlage 2 §5

Tabel 6.1

Veltum gegevens per blok	per 1-jan 2007				kleiner dan		40 tot	groter dan		aant.	0-18j per
	0-6j	6-12j	12-18j	0-18j	30	40	60	60	80	won.	won.
Gratenstraat (39)	21	23	22	66				•		225	0,29
Rochusstraat (40)	12	25	25	62				•		172	0,36
Touwslagerstraat (41)	17	28	40	85					•	225	0,38
Veltumse Kleffen (flats) (42)	38	14	8	60				•		288	0,21
Dennenoord (43)	10	5	8	23	•					82	0,28
Bergkwartier (44)	3	6	5	14	•					62	0,23
Dolomietenlaan (45)	3	1	5	9	•					52	0,17
Verspreide woningen noord (46)	0	0	0	0	•					6	0,00
Tatralaan (47)	5	20	9	34		•				50	0,68
Feldberglaan (48)	3	6	3	12	•					11	1,09
Everestlaan (49)	7	15	11	33		•				55	0,60
Isabellahof (50)	29	40	53	122					•	140	0,87
Athoslaan (51)	5	8	9	22	•					38	0,58
Adelbertweg (52)	20	6	20	46			•			76	0,61
Nicolaashof (53)	14	38	24	76				•		97	0,78
Eligiusweg (54)	12	13	12	37		•				99	0,37
Verspreide woningen oost (55)	1	9	7	17	•					30	0,57

De blokken Gratenstraat (39), Rochusstraat (40), Touwslagerstraat (41), Veltumse Kleffen (flats) (42), Isabellahof (50) en Nicolaashof (53) voldoen aan de aanlegcriteria voor speelplekken op blokniveau. Er liggen echter al één of meer speelplekken in elk van deze blokken
In het blok Adelbertweg (52) is voldoende basis aanwezig om één van de aanwezige speelvoorzieningen op blokniveau te handhaven.
In de overige blokken ontbreekt de basis voor het handhaven van de aanwezige voorzieningen op blokniveau. Deze blokken scoren een rode stip.
In kaart 6.2 zijn deze resultaten zo weergegeven dat zichtbaar is waar de blokken met meer jeugdigen zich bevinden.

Naast bovenstaande algemene conclusies zijn er de volgende accenten:

- In de blokken Rochusstraat (40), Touwslagerstraat (41), en Isabellahof (50) ligt de nadruk op schoolkinderen (6-12 jaar) en jongeren (12-18 jaar).
- In de blokken Tatralaan (47) en Nicolaashof (53) ligt de nadruk op schoolkinderen (6-12 jaar).
- In het blok Veltumse Kleffen (flats) (42) ligt de nadruk op jonge kinderen (0-6 jaar).

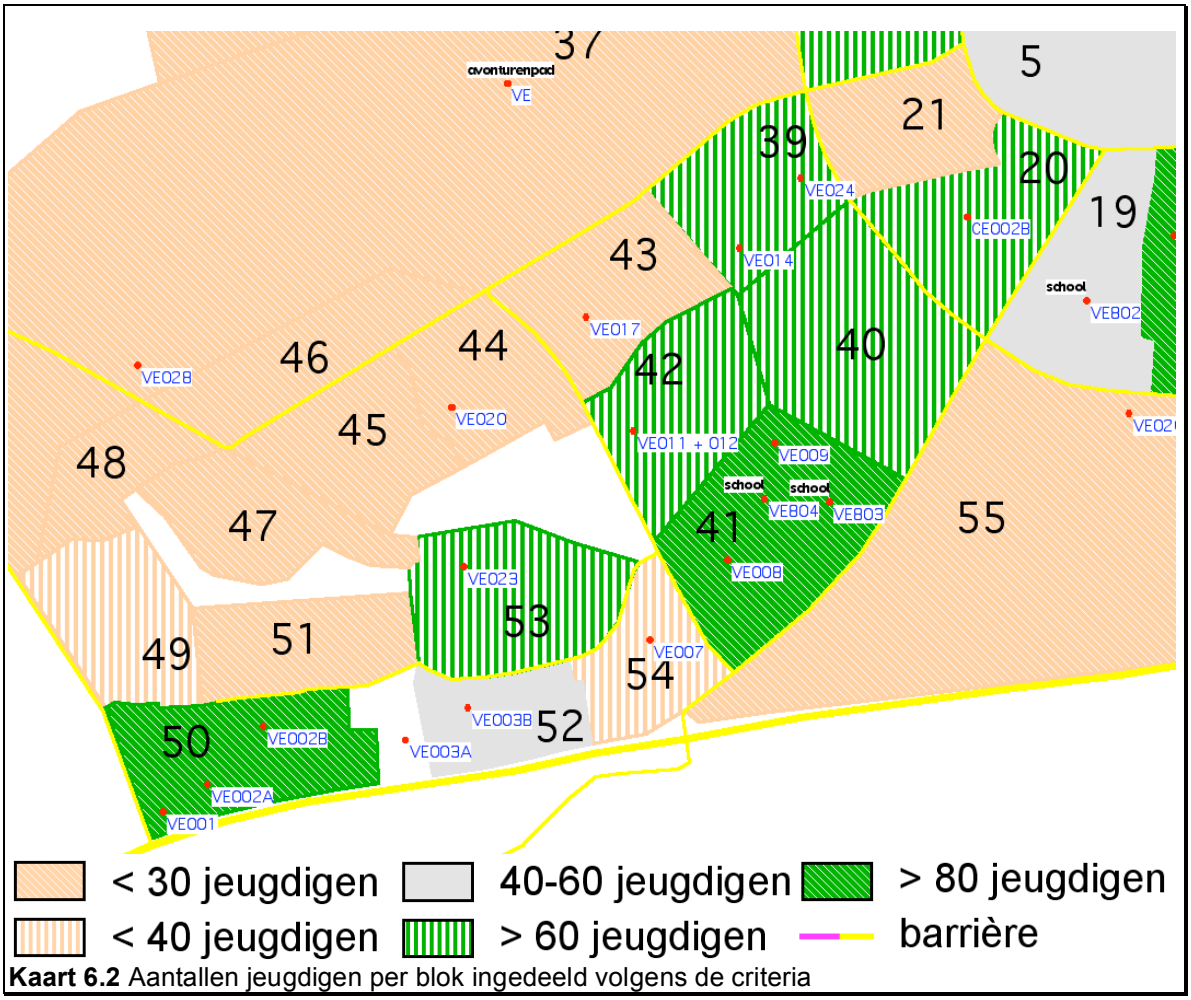

Kaart 6.2 Aantallen jeugdigen per blok ingedeeld volgens de criteria

6.2 Ontwikkelingsrichting speelvoorzieningen

De meeste blokken ten oosten van de Weg in den Berg en de zuidelijke blokken ten westen daarvan hebben voldoende jeugdigen voor de aanleg en het instandhouden van speelvoorzieningen. In de noordelijke blokken ten westen van de Weg in den Berg en het blok Dennenoord (43) wonen te weinig jeugdigen.

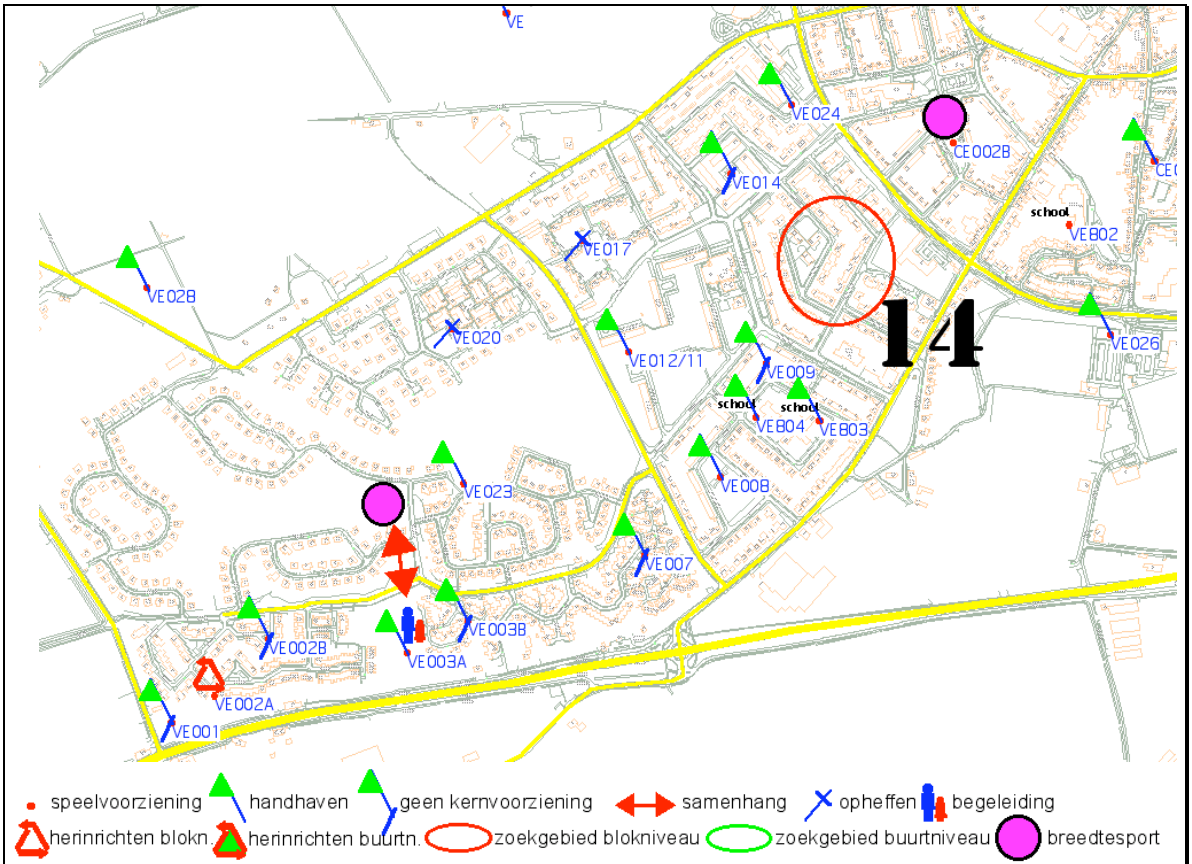

Kaart 6.3 Ontwikkelingsrichting speelvoorzieningen

In het blok Gratenstraat (39) is de vraag groot genoeg voor het in stand houden van één speelvoorziening. Er liggen er twee. Aan de Hubenhof (VE024) ligt een leuke blokspeelplek met voldoende sociale controle. Het speelplekje achter de appartementen aan de Gratenstraat (VE014) ontbeert voldoende sociale controle en was ten tijde van ons bezoek gevandaleerd. De verbinding tussen Hubenhof (VE024) en Gratenstraat (VE014) is geen directe verbinding, je moet nogal omlopen van de ene naar de andere plek. Aanbevolen wordt op de locatie Gratenstraat (VE014) de sociale controle te verbeteren door het organiseren van bijvoorbeeld een “ouderwacht” op de speeltijden. Indien dit niet lukt kan de plek beter opgeheven worden.

De vraag in het blok Rochusstraat (40) is groot genoeg voor de aanleg van een speelvoorziening op blokniveau. Vooralsnog hebben we geen locatievoorstel. Aanbevolen wordt het blok aan te wijzen als zoekgebied en in overleg tot een locatie te komen.

De vraag in blok Touwslagerstraat (41) is groot genoeg voor het aanleggen/handhaven van één speelvoorziening. In het blok liggen een grote buurtspeelplaats, een blokspeelplaats en twee schoolspeelomgevingen. De grote buurtspeelplaats Pettemakershof (VE008) vervult een goede rol en kan worden gehandhaafd. Wel zullen enige (zeer) oude toestellen vervangen moeten worden. De blokspeelplek Goudsmidstraat (VE009) is zojuist nieuw aangelegd. Vanuit de nu geformuleerde criteria had dat niet gehoeven. Aanbevolen wordt deze te handhaven, maar niet als kernvoorziening op te nemen (= geen investeringen meer, wel regulier onderhoud). De schoolspeelomgevingen van De Conixhof en De Keg zijn makkelijk toegankelijk en vervullen elk hun rol in het blok/ de buurt.

In het blok Veltumse Kleffen (42, flats) is voldoende draagkracht om minstens één speelvoorziening aan te leggen/ te handhaven. De grote buurtspeelplaats (VE012/11), welke tussen de

overgebleven flats ligt, vervult een rol, maar is kwetsbaar doordat sociale controle lastig is. Aanbevolen wordt de sociale controle te verbeteren door het organiseren van bijvoorbeeld een “ouderwacht” op de speeltijden.

In het blok Dennenoord (43) is de vraag te klein om de speelvoorziening VE017 te handhaven. Ook hier is de sociale controle door bomen en struiken niet optimaal. De grote buurtspeelplaats bij de Veltumse Kleffen (VE012/11) ligt redelijk dichtbij en biedt meer mogelijkheden. Aanbevolen wordt de locatie Dennenoord (VE017) op te heffen.

Ook in het blok Bergkwartier (44) is de vraag te klein (9 kinderen in de doelgroep) om de speelvoorziening VE020 te handhaven. Ook hier is de sociale controle door schuttingen en hagen niet optimaal. De grote buurtspeelplaats bij de Veltumse Kleffen (VE012/11) ligt redelijk dichtbij en biedt meer mogelijkheden. Aanbevolen wordt de locatie Bergkwartier (VE020) op te heffen.

In het blok Isabellahof (50) is de vraag groot genoeg om één van de aanwezige speelvoorzieningen te handhaven. De blokspeelvoorziening Claudiahof/Isabellahof (VE002A, naast nr. 26) ligt te ver naar achteren tussen twee eengezinswoningen. Aanbevolen wordt deze opnieuw in te richten en daarbij de speelplek meer naar de straat toe te brengen en in het zicht van woningen. Achter de woningen hier ligt ook nog een trapveld. Gezien de grote vraag wordt aanbevolen deze voorlopig te handhaven, maar niet als kernvoorziening te beschouwen. Deze kan op termijn worden opgeheven. In het blok ligt ook nog een kleine speelvoorziening aan de Lidwinahof (VE002B). Het beschikbaar speeloppervlak is te klein om voldoende speelwaarde te realiseren. Aanbevolen wordt ook deze plek voorlopig te handhaven, maar niet als kernvoorziening te beschouwen en op termijn op te heffen.

In het blok Adelbertweg (52) is voldoende vraag om één van de aanwezige speelvoorzieningen te handhaven. Het kleine speelplekje aan de Boudewijnhof/Adelbertweg (VE003B) biedt speelwaarde aan de allerkleinsten. Voorlopig is die groep nog aanwezig in het blok en kan de locatie voorlopig worden gehandhaafd. Over 6à9 jaar kunnen de cijfers opnieuw worden bekeken. De grote buurtspeelplaats aan de Alexanderhof (VE003A) vervult een rol voor het westelijk deel van Veltum op blokniveau. Het is een leuke avontuurlijke groene speelomgeving, maar het ontbreekt aan voldoende mogelijkheden voor sociale controle. Aanbevolen wordt een “ouderwacht” op de speeltijden te organiseren, indien dit niet lukt kan professionele spelbegeleiding worden overwogen. Uit de topdown analyse naar breedtesport kwam deze locatie naar voren als mogelijk geschikt. Een verbetering van de sociale controle is daar wel een voorwaarde voor. Indien deze niet mogelijk is of te lang op zich laat wachten kan overwogen worden om de breedtesport op een andere locatie te leggen, bijvoorbeeld op de hoek Matterhornlaan en Karpatenlaan.

In het blok Nicolaashof (53) is de vraag voldoende groot om de speelvoorziening aan de Silvesterweg (VE023) te handhaven. In het blok ligt de nadruk op schoolkinderen (6-12 jr), deze locatie sluit daar prima op aan.

In het blok Eligiusweg (54) is de vraag te klein om de speelvoorziening Florishof (VE007) te handhaven. Het speeltoestel is nog niet zo lang geleden vervangen. Aanbevolen wordt de locatie te handhaven, doch niet als kernvoorziening op te nemen en over 6 à 9 jaar de cijfers opnieuw te bezien.

In de blokken in de noordrand van Veltum liggen geen voorzieningen. De vraag is ook te klein. Maar vanuit deze blokken vervult de nieuwe speeltuin Het Speelvlak, aan de Kempweg/Harderweg (VE028), een belangrijke rol.

Langs de Zuidsingel ligt de sport- en spelspeelplaats met basket en skatebanen. Deze vervult een rol voor de hele gemeente en kan worden gehandhaafd.

7 BRUKSKE (15)

Dit hoofdstuk geeft inzicht in de verzamelde gegevens voor de wijk Brukske. Deze worden vergeleken en beoordeeld met behulp van de criteria. Aan het slot vindt u een speelruimteplan voor de buurt.

7.1 Gegevens bevolking per blok

De wijk is in blokken ingedeeld[6]. Deze indeling is op onderstaande kaart 7.1 weergegeven.

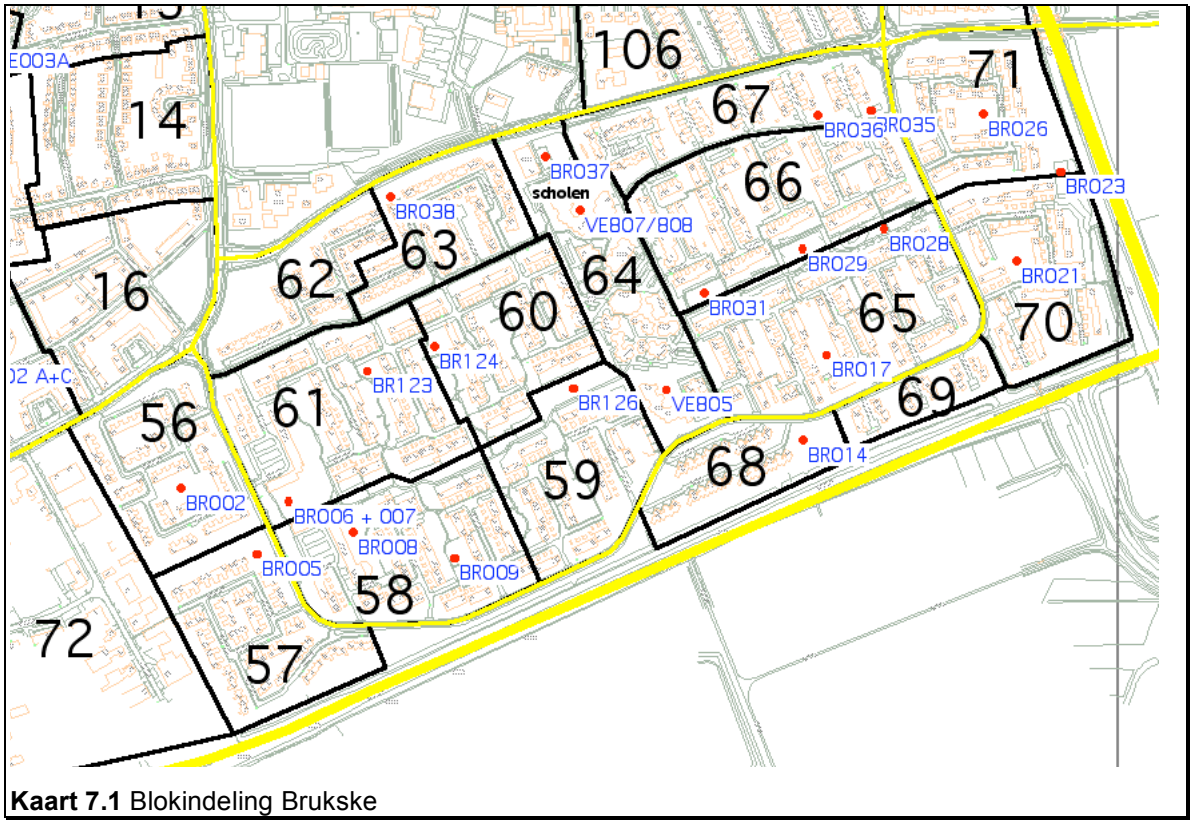

Kaart 7.1 Blokindeling Brukske

In tabel 7.1 vind u de bijbehorende gegevens. In het linkerdeel van de tabel vindt u de aantallen kinderen per blok. In het rechterdeel van de tabel zijn de uitkomsten per blok gescoord naar de grenzen uit het centraal rapport. De bovengrens ziet er als volgt uit:

- bij meer dan 80 jeugdigen in een doelgebied (ca. 200 x 200m') en het ontbreken van een speelvoorziening zal de Gemeente een voorziening aanleggen indien daar een geschikte locatie voor is.

De ondergrens ziet er als volgt uit:
Het centraal rapport geeft de volgende ondergrens:

- bij minder dan 30 jeugdigen in een doelgebied (ca. 200 x 200m') en de aanwezigheid van een speelvoorziening in de ruimere omgeving (ca. 400x400m') zal de Gemeente een voorziening opheffen.

6 zie voor werkwijze bijlage 2 §5

Tabel 7.1

Brukske gegevens per blok	per 1-jan 2007				kleiner dan	40 tot	groter dan	aant.	0-18j per
	0-6j	6-12j	12-18j	0-18j	30 40	60	60 80	won.	won.
Ouverturestraat (56)	12	21	25	58		•		108	0,54
Serenadestraat (57)	10	11	38	59		•		91	0,65
Ravelstraat (58)	51	24	46	121			•	208	0,58
Vivaldistraat (59)	26	33	31	90			•	96	0,94
Griegstraat (60)	45	37	43	125			•	122	1,02
Beethovenstraat (61)	57	53	56	166			•	229	0,72
Largostraat (62)	7	14	8	29	•			52	0,56
Allegrostraat (63)	18	12	21	51		•		76	0,67
Kiosk (64)	2	0	0	2	•			114	0,02
Fagotstraat (65)	86	93	98	277			•	246	1,13
Marimbastraat (66)	50	69	51	170			•	196	0,87
Pasodoblestraat (67)	18	26	31	75			•	90	0,83
Polkastraat (68)	9	9	8	26	•			48	0,54
Mazurkastraat (69)	7	5	11	23	•			24	0,96
Mambostraat (70)	28	22	27	77			•	120	0,64
Pavanestraat (71)	21	23	23	67			•	96	0,70
Verspreide woningen west (72)	2	0	3	5	•			14	0,36

De blokken Ravelstraat (58), Vivaldistraat (59), Griegstraat (60), Beethovenstraat (61), Fagotstraat (65), Marimbastraat (66), Pasodoblestraat (67), Mambostraat (70) en Pavanestraat (71) voldoen aan de aanlegcriteria voor speelplekken op blokniveau. Er liggen echter al één of meer speelplekken in elk van deze blokken.
In de blokken Ouverturestraat (56), Serenadestraat (57) en Allegrostraat (63) is voldoende basis aanwezig om één van de aanwezige speelvoorzieningen op blokniveau te handhaven. In elk van deze blokken ligt één speelvoorziening.
In de overige blokken ontbreekt de basis voor het handhaven van de aanwezige voorzieningen op blokniveau. Deze blokken scoren een rode stip.
In kaart 6.2 zijn deze resultaten zo weergegeven dat zichtbaar is waar de blokken met meer jeugdigen zich bevinden.

Naast bovenstaande algemene conclusies zijn er de volgende accenten:

- In de blokken Ouverturestraat (56) en Pasodoblestraat (67) ligt de nadruk op school-kinderen (6-12 jaar) en jongeren (12-18 jaar).
- In de blokken Serenadestraat (57) en Allegrostraat (63) ligt de nadruk op schoolkinderen (6-12 jaar).

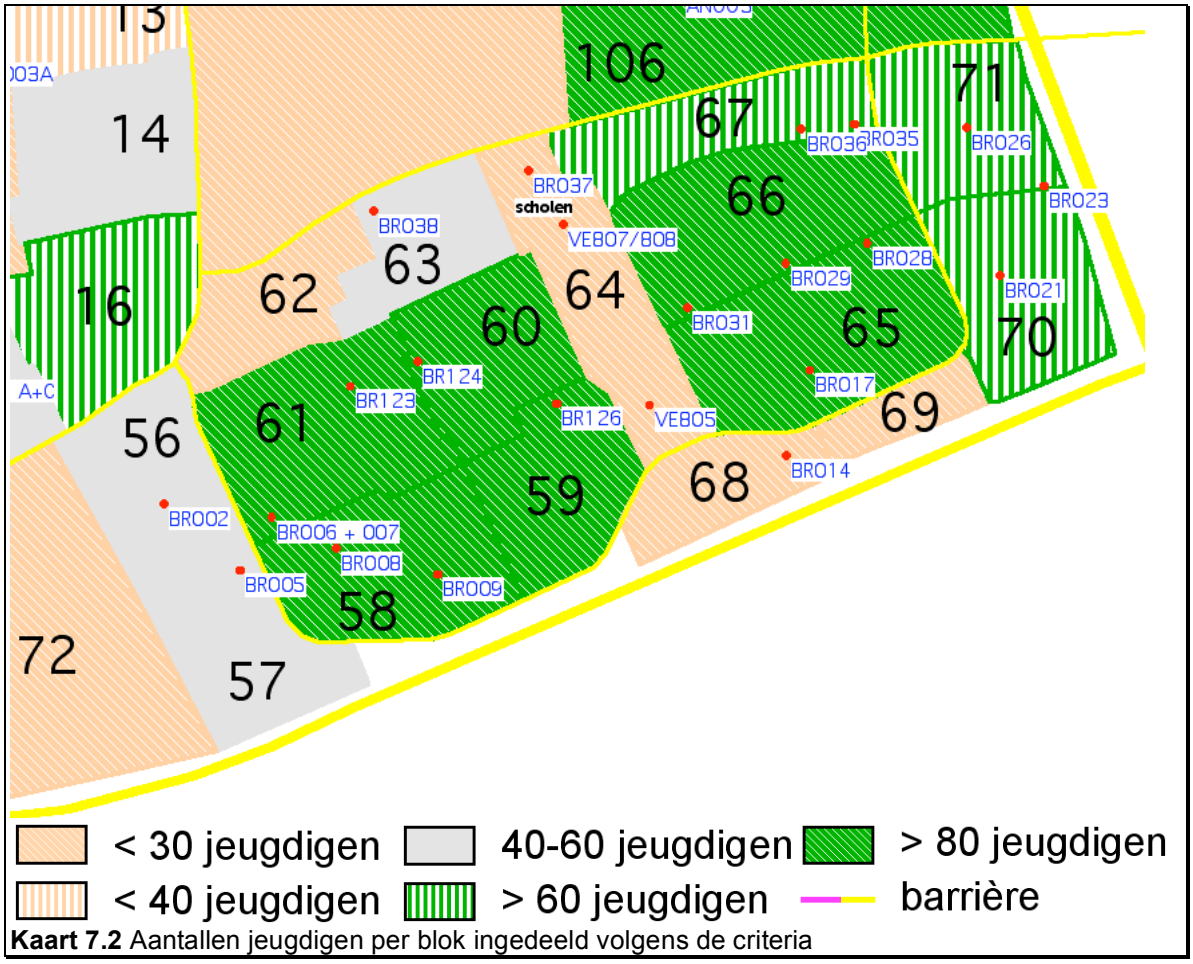

Kaart 7.2 Aantallen jeugdigen per blok ingedeeld volgens de criteria

Met bovenstaande uitkomsten, geen speelvoorzieningen in of bij het blok en niet voldoen aan de aanlegcriteria, kunnen er geen speelvoorzieningen in het blok worden aangelegd.

7.2 Ontwikkelingsrichting speelvoorzieningen

Een groot deel van de blokken in de wijk hebben voldoende jeugdigen voor de aanleg en het instandhouden van speelvoorzieningen. In de blokken ten zuiden van Brukske, langs de Kiosk en in het noordwestelijk deel aan de Brukske wonen te weinig jeugdigen.

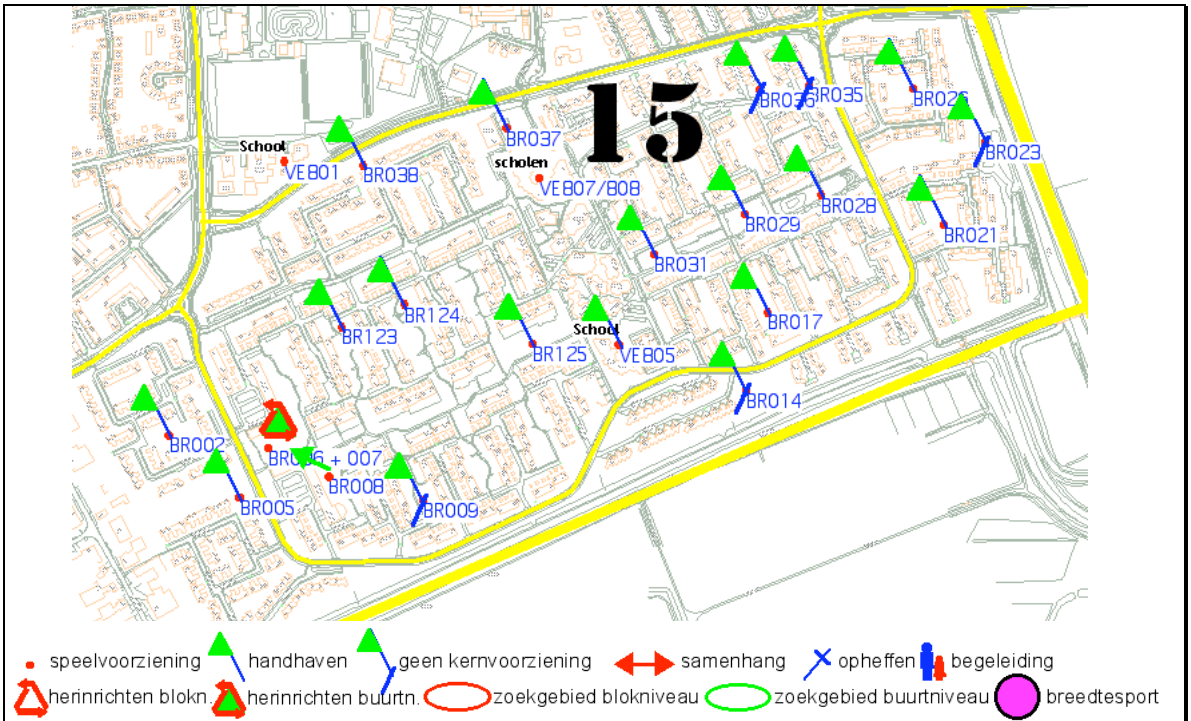

Kaart 6.3 Ontwikkelingsrichting speelvoorzieningen

In de blokken Ouverturestraat (56) en Serenadestraat (57) is de vraag gemiddeld. Deze is groot genoeg om de aanwezige speelvoorzieningen aan de Ouverturestraat (BR002) en de Serenadestraat (BR005) te handhaven. Op beide locaties is de sociale controle niet optimaal. Deze kan worden verbeterd doordat ouders/omwonenden een ouderwacht o.i.d. met elkaar afspreken.

In blok Ravelstraat (58) is de vraag zeer groot. De locatie aan de Mozartstraat (BR008, achterkant flats) functioneert onvoldoende voor meiden, doordat de sociale controle tekort schiet. De sport- en spelspeelplaats aan de Bach/Mozartstraat (BR006/07) biedt maar een deel van het jaar gebruiksmogelijkheden, maar ligt aan het doorgaande fietspad en valt beter onder de sociale controle. Uit de topdown analyse naar breedtesport kwam deze locatie naar boven als geschikt voor een verhard speelveld. Aanbevolen wordt de functie van de speelplek Mozartstraat (BR008) te verplaatsen naar de op buurtniveau her in te richten grote buurtspeelplaats Bach/Mozartstraat (BR006/07). De speelplek aan Ravelstraat/Verdistraat (BR009) ligt niet goed qua sociale controle. De vraag in het blok is voorlopig erg groot. Aanbevolen wordt de locatie te handhaven, maar deze niet als kernvoorziening op te nemen. De functie kan over enige jaren worden overgenomen door de vernieuwde grote buurtspeelplaats Bach/Mozartstraat (BR006/07).

In de blokken Vivaldistraat (59) en Griegstraat (60) is de vraag zeer groot. De vernieuwde locatie achter de Wagnerstraat 24 (BR125) functioneert zeer goed voor beide blokken. Aanbevolen wordt deze plek te handhaven. De speelplek aan de Griegstraat/Chopinstraat (BR124) vervult nog steeds een rol. Handhaven wordt aanbevolen, maar over enige tijd kan bekeken worden of de functie kan worden overgenomen door de nieuwe plek in het park achter Wagnerstraat 24 (BR125).

In blok Beethovenstraat (61) is de vraag tevens erg groot. De locatie Beethovenstraat/Chopinstraat vervult een rol en kan worden gehandhaafd.

In blok Largostraat (62) is de vraag zeer klein. In het naastliggende blok Allegrostraat (63) is de vraag gemiddeld. Aan de rand van het blok tegen de Henri Dunantstraat aan ligt de speelplek BR038. Dit is geen voorkeurslocatie (achterkanten van woningen; slechts één in-/uitgang; verkeerslawaai), maar er is geen alternatief. Handhaven wordt dan ook aanbevolen.

In het blok Kiosk (64) is de vraag zeer klein. Naast de tennishal achter de Henri Dunantstraat ligt de grote sport- en spelspeelplaats BR037. Deze vervult een rol op buurt- en wijkniveau voor heel Brukske én St. Antoniusveld. Handhaven ligt voor de hand. Het schoolplein van OBS De Fliierefluit aan de zuidkant van het blok (VE805) is na schooltijd toegankelijk en vervult een de functie van een soort overloop van de plekken Klarinetstraat / Bazuinstraat (BR031) en Marimba / Fagotstraat (BR029). Ook veel schoolkinderen maken hiervan gebruik. Aanbevolen wordt de toegankelijkheid te handhaven.

In blok Fagotstraat (65) is de vraag zeer groot (> 270 jeugdigen). De speelplek in het achterterrein aan de Fagotstraat (BR017) ontbeert voldoende sociale controle door schuttingen en hagen. Hetgeen een verminderde speelwaarde voor meiden oplevert. De toestellen zijn nogal beklad met leuzen en graffiti. Er is geen alternatieve en betere locatie in het blok voorhanden. Daarom wordt aanbevolen om de plek te handhaven en op te knappen, maar dan omwonenden aan te spreken en te vragen om hun deel van de controle onderling te regelen. In de groenzone aan de noordzijde van het blok ligt de grote sport- en spelspeelplaats Marimba / Fagotstraat (BR029), welke een rol vervult voor alle blokken ten westen van de Kiosk, Handhaven ligt voor de hand. Niet ver daarnaast ligt de grote buurtspeelplaats Klarinetstraat / Bazuinstraat (BR031). Ook deze locatie vervult een rol voor de buurt en zal worden gehandhaafd.

Ook in blok Marimbastraat (66) is de vraag zeer groot. In de groenzone aan de zuidzijde van het blok ligt de grote buurtspeelplaats Spinestraat / Gitaarstraat (BR028). Ook deze locatie vervult een rol voor de buurt en zal worden gehandhaafd.

In blok Pasodoblestraat (67) is de vraag groot. Hier wonen veel jongeren en schoolkinderen. Het aantal jonge kinderen is aanmerkelijk lager. Er liggen in het blok twee speelvoorzieningen: Tarantellastraat (BR035) en Sarabandestraat (BR036). Met de huidige cijfers is dat eigenlijk één teveel. Op beide locaties zijn niet zo lang geleden nieuwe toestellen geplaatst. Aanbevolen wordt beide locaties voorlopig te handhaven, maar ze niet als kernvoorziening te beschouwen. Over zes à negen jaar kunnen de cijfers opnieuw worden bekeken en zal moeten worden gekozen welke wordt opgeheven.

In de blokken Polkastraat (68) en Mazurkastraat (69) is de vraag erg klein. Tussen beide blokken in ligt de grote buurtspeelplaats Polkastraat (BR014). De sociale controle en dus de speelwaarde voor meiden is hier niet optimaal. Zolang de vraag in blok 65 zo groot is functioneert deze plek als overloop. Aanbevolen wordt deze locatie voorlopig te handhaven, maar niet als kernvoorziening te beschouwen. Over zes à jaar kunnen de cijfers opnieuw worden bekeken.

In blok Mambostraat (70) is de vraag groot. De blokspeelplaats aan de Mambostraat (BR021) ligt niet goed onder de sociale controle. Gezien de vraag ligt handhaven voor de hand. Daarom wordt aanbevolen om omwonenden aan te spreken en te vragen om hun deel van de controle onderling te regelen. In hetzelfde blok tussen achter de bebouwing en de snelweg sport- en spelspeelplaats BR023. Sociale controle is door de ligging onmogelijk. Aanbevolen wordt deze locatie voorlopig te handhaven, maar niet als kernvoorziening te beschouwen. Over zes à jaar kunnen de cijfers opnieuw worden bekeken.

In blok Pavanestraat (71) is de vraag groot. De blokspeelplaats aan de Pavanestraat (BR026) vervult een rol. Handhaven ligt voor de hand, echter op deze locatie is de sociale controle niet optimaal. Deze kan worden verbeterd doordat ouders/omwonenden een ouderwacht o.i.d. met elkaar afspreken.

8 LANDWEERT (16)

Dit hoofdstuk geeft inzicht in de verzamelde gegevens voor de wijk Landweert. Deze worden vergeleken en beoordeeld met behulp van de criteria. Aan het slot vindt u een speelruimteplan voor de buurt.

8.1 Gegevens bevolking per blok

De wijk is in blokken ingedeeld[7]. Deze indeling is op onderstaande kaart 8.1 weergegeven.

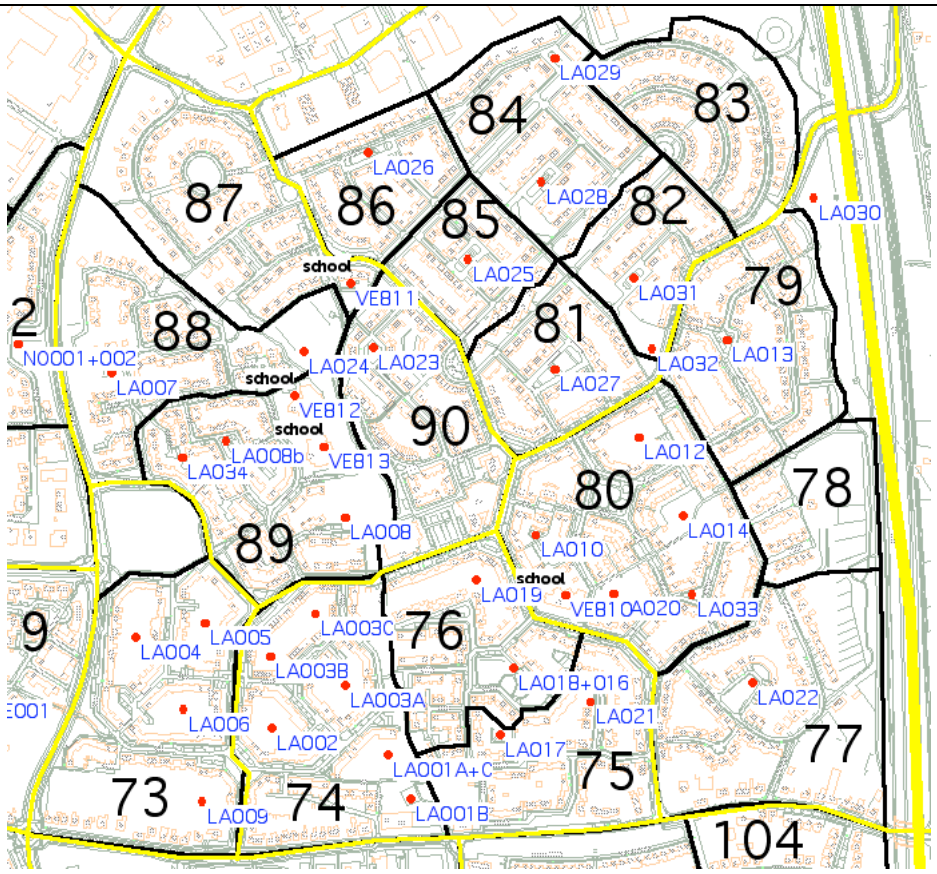

Kaart 8.1 Blokindeling Landweert

In tabel 8.1 vind u de bijbehorende gegevens. In het linkerdeel van de tabel vindt u de aantallen kinderen per blok. In het rechterdeel van de tabel zijn de uitkomsten per blok gescoord naar de grenzen uit het centraal rapport. De bovengrens ziet er als volgt uit:

- bij meer dan 80 jeugdigen in een doelgebied (ca. 200 x 200m') en het ontbreken van een speelvoorziening zal de Gemeente een voorziening aanleggen indien daar een geschikte locatie voor is.

De ondergrens ziet er als volgt uit:

Het centraal rapport geeft de volgende ondergrens:

- bij minder dan 30 jeugdigen in een doelgebied (ca. 200 x 200m') en de aanwezigheid van een speelvoorziening in de ruimere omgeving (ca. 400x400m') zal de Gemeente een voorziening opheffen.

[7] zie voor werkwijze bijlage 2 §5

Tabel 8.1

Landweert gegevens per blok	per 1-jan 2007				kleiner dan	40 tot	groter dan		aant.	0-18j per
	0-6j	6-12j	12-18j	0-18j	30 40	60	60	80	won.	won.
Akelei (73)	27	34	47	108				•	217	0,50
Bingelkruid (74)	30	32	33	95				•	212	0,45
Kattestaart (75)	22	28	52	102				•	152	0,67
Look (76)	29	38	28	95				•	144	0,66
Kaardebol (77)	38	39	19	96				•	127	0,76
Morgenster (78)	10	9	1	20	•				30	0,67
Marjolein (79)	47	59	38	144				•	170	0,85
Lathyrus (80)	52	89	67	208				•	286	0,73
Sneeuwklokje (81)	27	32	29	88				•	102	0,86
Walstro (82)	17	19	28	64			•		82	0,78
Zevenblad (83)	30	40	26	96				•	105	0,91
Wederik (84)	43	25	39	107				•	155	0,69
Tijm (85)	22	40	17	79			•		80	0,99
Vossestaart (86)	36	35	26	97				•	102	0,95
Reigersbek (87)	19	43	45	107				•	112	0,96
Herderstasje (88)	19	24	37	80				•	156	0,51
Gentiaan (89)	38	41	35	114				•	171	0,67
Pinksterbloem (90)	27	34	20	81				•	126	0,64

Alleen het blok Morgenster (78) heeft een rode stip. Er liggen hier geen speelvoorzieningen. De overige blokken voldoen ruimschoots aan de aanlegcriteria voor speelplekken op blokniveau. Er liggen echter al één of meer speelplekken in de meeste van deze blokken. In de blokken Zevenblad (83) en Reigersbek (87) liggen geen speelvoorzieningen.
In kaart 8.2 zijn deze resultaten zo weergegeven dat zichtbaar is waar de blokken met meer en iets minder jeugdigen zich bevinden.

Naast bovenstaande algemene conclusies zijn er de volgende accenten:

- In de blokken Akelei (73), Kattestaart (75), Reigersbek (87) en Herderstasje (88) is sprake van veroudering. Hier ligt de nadruk op jongeren (12-18 jaar).
- In de blokken Kaardebol (77), Morgenster (78), Wederik (84) en Vossestaart (86) is sprake van verjonging. Hier ligt de nadruk op jonge kinderen (0-6 jaar), soms in combinatie met schoolkinderen (6-12 jaar).
- In de blokken Look (76), Marjolein (79), Lathyrus (80), Tijm(85) en Gentiaan (89) ligt de nadruk op schoolkinderen (6-12 jaar).
- In de overige blokken is een evenredige mix van leeftijdsgroepen aanwezig.

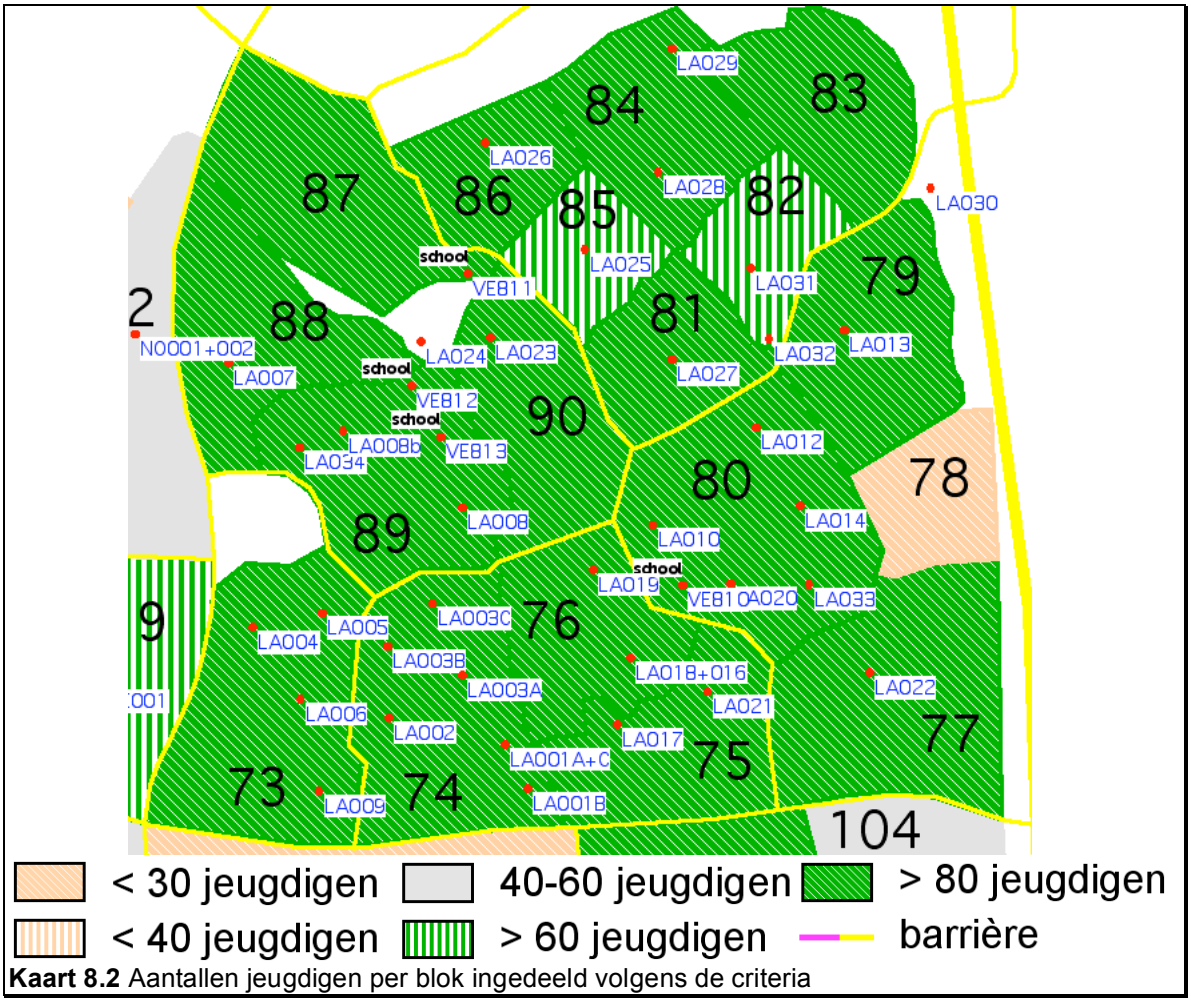

Kaart 8.2 Aantallen jeugdigen per blok ingedeeld volgens de criteria

8.2 Ontwikkelingsrichting speelvoorzieningen

Alle blokken in de wijk, behalve blok 78, hebben voldoende jeugdigen voor de aanleg en het instandhouden van speelvoorzieningen. In bijna alle blokken liggen speelvoorzieningen op blokniveau. Uit de analyse blijkt een tekort op buurt- en wijkniveau en een behoefte aan plekken voor breedtesport. De voorstellen zijn gebaseerd op de betekenis voor de hele wijk.

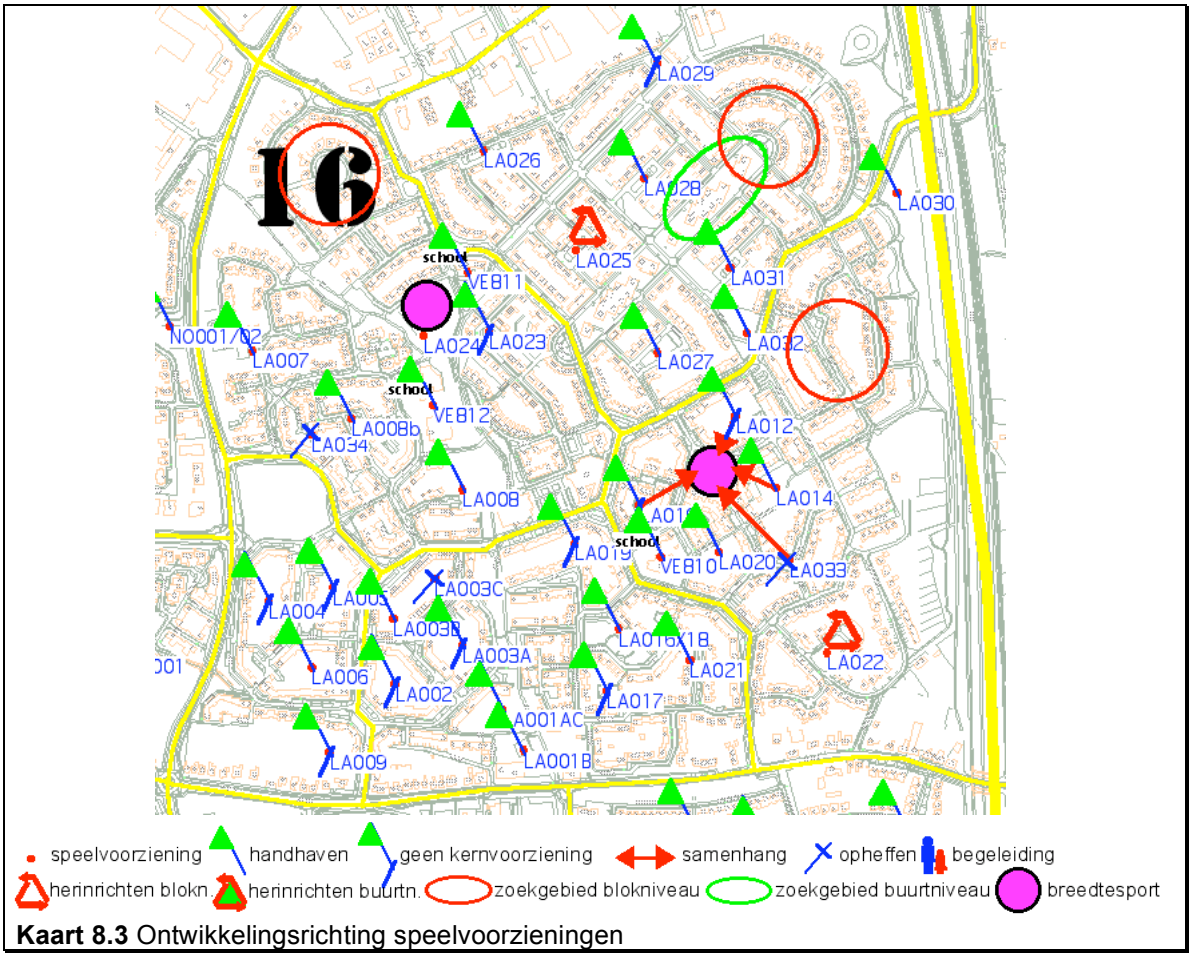

Kaart 8.3 Ontwikkelingsrichting speelvoorzieningen

In het blok Akelei (73) ligt de nadruk meer en meer op tieners en jongeren (47 stuks). Er liggen vier locaties in dit blok: Bolderik/Akelei (LA004), Bolderik/Kruidenlaan/Christoffelkruid (LA005), Dovenetel/Bolderik/Kruidenlaan (LA006) en Kruidenlaan/Akelei (LA009). Ze bieden allevier min of meer hetzelfde programma. Alle locaties in het blok worden omgeven door schuttingen, hagen en bergingen, waardoor de sociale controle zo goed als geheel ontbreekt. Dit betekent een slechte speelwaarde voor meiden. Vier locaties in dit blok is in verhouding tot de vraag drie te veel. Op den duur zal gekozen moeten worden welke gehandhaafd blijft. De plek Dovenetel/Bolderik/Kruidenlaan (LA006) ligt het meest centraal in het blok. Deze wordt voorgesteld als kernvoorziening om op langere termijn de speelfunctie in het blok te vervullen. Daarbij zal er meer sociaal toezicht moeten komen, bijvoorbeeld een “ouderwacht” op de speeltijden. De andere drie locaties zijn geen kernvoorziening en kunnen over zes of negen jaar, uit het bestand genomen worden. Hier wordt in ieder geval niet meer geïnvesteerd in vervangingen.

In het blok Bingelkruid (74) zijn de leeftijden evenredig aanwezig. Er liggen zes locaties in dit blok: Anjer (LA001AC), Fluitekruid /Skatebaan (LA001B), Bingelkruid (LA002), Bingelkruid (LA003A), Kruidenlaan/Bingelkruid Zuid (LA003B) en Kruidenlaan/Bingelkruid Noord (LA003C). De twee voorzieningen aan de Anjer en Fluitekruid (LA001AC en LA001B) vullen elkaar aan (balspel en skaten) en hebben samen een functie op buurt- en wijkniveau. Het skateveld heeft zelfs een functie voor de gehele kern van Venray. Handhaven van beide ligt voor de hand. De andere vier locaties hebben een functie op blokniveau, worden omgeven door schuttingen, hagen en bergingen, waardoor de sociale controle zo goed als geheel ontbreekt en hebben zo een slechte speelwaarde voor meiden. Vier locaties op blokniveau in dit blok is in verhouding tot de vraag drie te veel. Op

den duur zal gekozen moeten worden welke gehandhaafd blijft. Op Kruidenlaan/Bingelkruid Zuid (LA003B) zijn de omwonenden betrokken op wat er op het speelpleintje gebeurd. Deze plek wordt gehandhaafd. Op Kruidenlaan/Bingelkruid Noord (LA003C) staat slechts één veerelement. Deze locatie wordt opgeheven. De andere twee locaties zijn geen kernvoorziening en kunnen over zes of negen jaar, uit het bestand genomen worden. Hier wordt in ieder geval niet meer geïnvesteerd in vervangingen.

In het blok Kattestaart (75) ligt de nadruk zeer sterk op tieners en jongeren. In het blok liggen twee speelplekken op blokniveau: Kamperfoeliestraat (LA017) en Kogeldistel (LA021). Deze richten zich op kinderen tot resp. 9 en 6 jaar. Twee van dergelijke voorzieningen is in verhouding tot de vraag één teveel. Er zal dus gekozen moeten worden. Bovendien kan er ook gebruik worden gemaakt van de grote buurtspeelplaats LA016/18 (Kruipvlier) in blok 76. De speelplek Kamperfoeliestraat (LA017) is omsloten door hagen, bergingen en schuttingen en ontbeert zo voldoende sociale controle. Deze plek is op termijn geen kernvoorziening en komt het meest in aanmerking om over 6 å 9 jaar opgeheven te worden. Overwogen kan worden om de toestellen te verplaatsen naar Kogeldistel (LA021).

In blok Look (76) ligt de nadruk nu op schoolkinderen (6 - 12 jaar). In het blok liggen de grote buurtspeelplaats Kruipvlier (LA016/18) en de blokspeelplaats Look (LA019). Voor twee locaties is de vraag te klein en zal er gekozen moeten worden. De grote buurtspeelplaats Kruipvlier vervult een rol op buurtniveau en handhaven ligt dan ook voor de hand. De locatie Look kan worden opgeheven, zij het dat de toestellen niet zo lang geleden vervangen zijn. Deze zal voorlopig gehandhaafd blijven, maar is geen kernvoorziening en er zal hier niet meer worden geïnvesteerd.

In blok Kaardebol (77) ligt de nadruk op kinderen tot 12 jaar. De speelplek aan de Kaardebol (LA022) biedt net te weinig aan de leeftijd boven 9 jaar. Deze zal worden heringericht op blokniveau, waarbij alle huidige elementen ten opzichte van elkaar zullen worden herschikt en er voor de leeftijd 9+ een toestel met meer samenspel zal worden bijgeplaatst.

In blok Morgenster (78) is de vraag erg klein. Er liggen geen speelvoorzieningen. Met de huidige cijfers zullen die niet worden aangelegd.

In blok Marjolein (79) ligt de nadruk op kinderen tot 12 jaar. Er ligt enkel een groot trapveld in de groenstrook langs de snelweg, onder de hoogspanningskabel. Dit aanbod past niet bij de grote aanwezige vraag. Nabijgelegen speelplekken zijn bereikbaar door het oversteken van de toch wel drukke Kruidenlaan. Wij stellen voor dat er een zoeklocatie wordt ingesteld. Deze zou aan de Knopkruid kunnen komen, maar andere locaties binnen het blok zijn ook bespreekbaar.

In blok Lathyrus (80) ligt de nadruk op schoolkinderen en jongeren. In het blok liggen de volgende openbare speelvoorzieningen: een speelaanleiding aan de Lupine/Akelei/Kruidenlaan (LA010) en de Koningskaars (LA033), een wat grotere blokspeelplek aan de Kruisdistel/Lathyrus (LA012) en de Kroonkruid/Koninginnekruid (LA014) en een sport- en spelspeelplaats aan de Lupine/Koninginnekruid (LA020). Het schoolplein van de Kruudwis aan de Klaproos (VE810) is, door het lage muurtje, makkelijk toegankelijk. De vraag in dit blok is dermate groot dat er drie locaties mogelijk zijn, maar dan moet er wel gekozen worden. De speelaanleiding LA033 aan de Koningskaars biedt weinig speelwaarde, ligt dichtbij andere voorzieningen en wordt opgeheven. De speelplekken LA010 en LA012 liggen beide achter de wonigen en komen in aanmerking voor opheffen. Beide zijn echter nog niet zo lang geleden vernieuwd. Ze worden daarom aangemerkt als te handhaven, maar zijn geen kernvoorziening. Hier wordt niet meer geïnvesteerd in vervanging. De speelvoorziening Kroonkruid/Koninginnekruid (LA014) ligt op een groot terrein achter eengezinswoningen. De sociale controle komt geheel van het langslopend fietspad. Deze plek wordt gehandhaafd. Hetzelfde geldt voor de sport- en spelspeelplaats aan de Lupine/Koninginnekruid (LA020). Deze kan ook in de toekomst een rol vervullen. Uit de topdown-analyse naar breedtesportplekken kwam dit blok naar voren waar een dergelijke voorziening moet komen. De locatie LA020 kan verhard worden, maar vlakbij ligt het plein Lathyrus, waar een adequate verharding al aanwezig is. Dit plein is groot genoeg om als grote buurtspeelplaats, met verharde ruimte voor balspel te functioneren. In feit is dit op termijn (ca. 6 jaar) de beste oplossing voor de buurt: verplaatsen van alle speelfuncties uit het blok naar dit plein.

In het blok Sneeuwklokje (81) zijn de leeftijden evenredig aanwezig. Er ligt één speelvoorziening aan het Sneeuwklokje (LA027). Deze vervult een rol en wordt gehandhaafd.

In blok Walstro (82) ligt de nadruk op tieners en jongeren. In het blok ligt een blokspeelplaats Walstro (LA031) en een ontmoetingsplek aan de Wijnruit/Kruidenlaan (LA032). Beide voorzieningen vervullen en rol en worden gehandhaafd.

In blok Zevenblad (83) ligt de nadruk op schoolkinderen. Er liggen hier geen voorzieningen. Er zal worden gezocht naar een locatie op blokniveau. In dit deel van de wijk liggen alleen voorzieningen op blokniveau. Er zal daarom ook worden gezocht naar een locatie op buurtniveau.

In het blok Wederik (84) wonen naar verhouding meer jonge kinderen en veel jongeren. Er liggen twee voorzieningen op blokniveau: Wederik (LA028) en Zwanebloem (LA029). Voor twee locaties is de vraag te klein en er zal gekozen moeten worden. De locatie Wederik (LA028) ligt centraal in het blok en biedt door zijn grotere oppervlak meer mogelijkheden tot aanpassingen. Deze plek wordt gehandhaafd. De locatie Zwanebloem (LA029) ligt voor jonge kinderen te ver weg en vervult voorlopig nog een rol. Deze plek wordt voorlopig gehandhaafd en over 6 jaar opnieuw geëvalueerd.

In blok Tijm (85) ligt de nadruk op schoolkinderen. Er ligt één speelvoorziening aan het Tijm (LA025). Deze vervult een rol en wordt gehandhaafd.

In blok Vossestaart (86) zijn de leeftijden evenredig aanwezig. Er ligt één speelvoorziening aan het Vossestaart (LA026). Deze vervult een rol en wordt gehandhaafd.

In blok Reigersbek (87) ligt de nadruk op schoolkinderen en jongeren. Er liggen hier geen voorzieningen. Er zal worden gezocht naar een locatie op blokniveau.

In het blok Herderstasje (88) ligt de nadruk op jongeren. Er liggen hier twee grote buurtspeelplaatsen: Herik (LA007) en Rozemarijn (LA024). Rozemarijn (LA024) vervult een rol voor de hele wijk en wordt gehandhaafd. Uit de topdown-analyse naar breedtesportplekken kwam deze plek naar voren als meest geschikt om tot een dergelijke voorziening te worden omgebouwd. Herik (LA007) ligt meer in het blok, vervult daar een rol voor het blok en wordt gehandhaafd.

In het blok Gentiaan (89) zijn de leeftijden evenredig aanwezig. In het blok liggen de volgende openbare speelvoorzieningen: een speelaanleiding aan de Guldenroede (LA034), een blokspeelplek aan de Gentiaan (LA008B) en een grote buurtspeelplaats Edelweiss/Fluitekruid (LA008). Het schoolplein van de Landweert/Vlaswei aan de Boterbloem (VE812) is, door het lage hek, makkelijk toegankelijk. De speelaanleiding Guldenroede (LA034) biedt weinig speelwaarde en wordt opgeheven. De grote buurtspeelplaats Edelweiss/Fluitekruid (LA008) vervult een rol voor de hele wijk en wordt gehandhaafd. De blokspeelplek aan de Gentiaan (LA008B) vervult een rol voor het blok en wordt gehandhaafd.

In blok Pinksterbloem (90) ligt de nadruk jonge kinderen en schoolkinderen. Er ligt één speelvoorziening aan het Pinksterbloem (LA023). Deze vervult een rol en wordt gehandhaafd.

9 SMAKTERHEIDE (17)

Dit hoofdstuk geeft inzicht in de verzamelde gegevens voor de wijk Smakterheide. Deze worden vergeleken en beoordeeld met behulp van de criteria. Aan het slot vindt u een speelruimteplan voor de buurt.

9.1 Gegevens bevolking per blok

De wijk is in blokken ingedeeld[8]. Deze indeling is op onderstaande kaart 9.1 weergegeven.

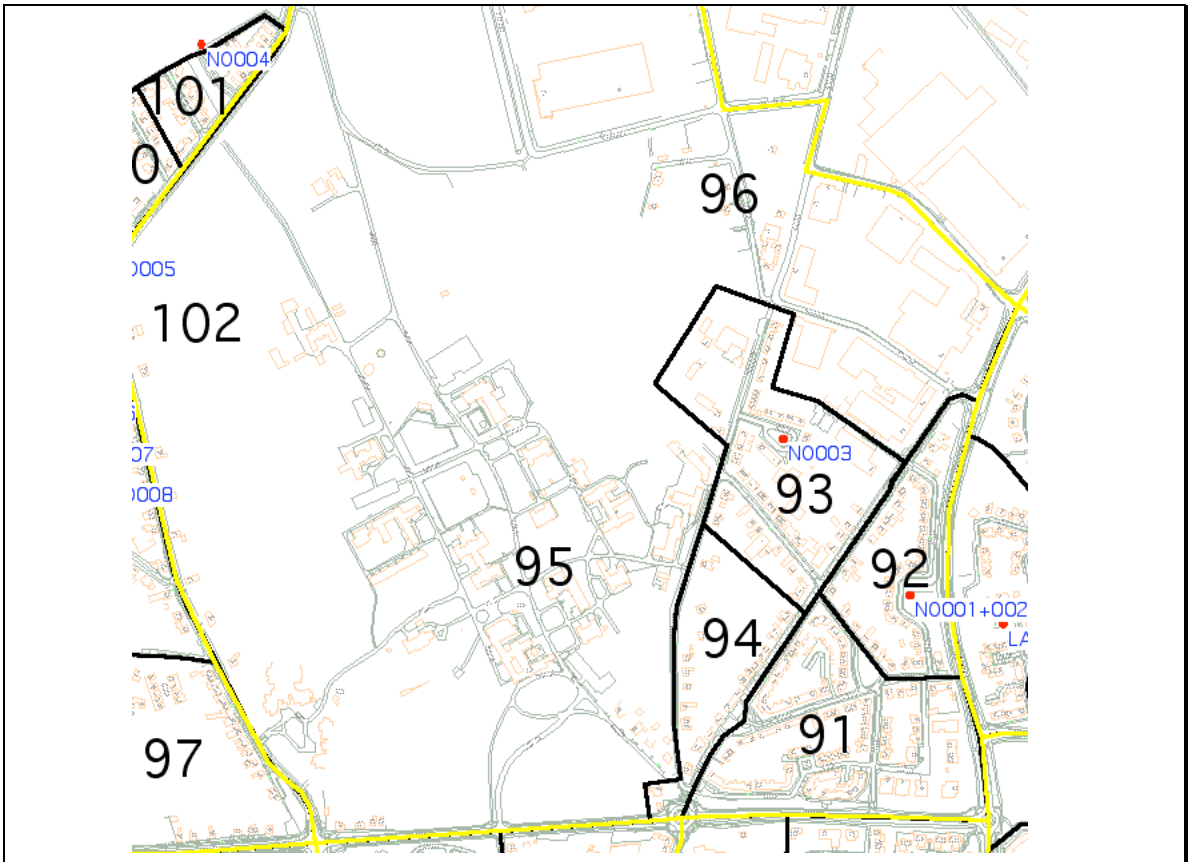

Kaart 9.1 Blokindeling Smakterheide

In tabel 9.1 vind u de bijbehorende gegevens. In het linkerdeel van de tabel vindt u de aantallen kinderen per blok. In het rechterdeel van de tabel zijn de uitkomsten per blok gescoord naar de grenzen uit het centraal rapport. De bovengrens ziet er als volgt uit:

- bij meer dan 80 jeugdigen in een doelgebied (ca. 200 x 200m') en het ontbreken van een speelvoorziening zal de Gemeente een voorziening aanleggen indien daar een geschikte locatie voor is.

De ondergrens ziet er als volgt uit:
Het centraal rapport geeft de volgende ondergrens:

- bij minder dan 30 jeugdigen in een doelgebied (ca. 200 x 200m') en de aanwezigheid van een speelvoorziening in de ruimere omgeving (ca. 400x400m') zal de Gemeente een voorziening opheffen.

[8] zie voor werkwijze bijlage 2 §5

Tabel 9.1

Smakterheide gegevens per blok	per 1-jan 2007				kleiner dan		40 tot	groter dan		aant.	0-18j per
	0-6j	6-12j	12-18j	0-18j	30	40	60	60	80	won.	won.
St. Odastraat (91)	11	14	22	47			•			152	0,31
Zandbleek (92)	12	15	15	42			•			47	0,89
Mackenhof (93)	9	18	12	39		•				80	0,49
Kortmannweg/Maasheseweg (94)	4	12	13	29	•					28	1,04
Centrum St. Anna (95)	0	0	0	0	•					3	0,00
Verspreide woningen (96)	6	7	7	20	•					25	0,80

In de blokken St. Odastraat (91) en Zandbleek (92) is voldoende basis aanwezig om één van de aanwezige speelvoorzieningen op blokniveau te handhaven. In blok Zandbleek (92) ligt één grote speelvoorziening. In blok St. Odastraat (91) is geen voorziening aanwezig.
De overige blokken scoren een rode stip. In blok Mackenhof (93) ligt één speelvoorziening.

Naast bovenstaande algemene conclusies zijn er de volgende accenten:

- In het blok St. Odastraat (91) ligt de nadruk op jongeren (12-18 jaar).
- In het blok Mackenhof (93) ligt de nadruk op schoolkinderen (6-12 jaar).

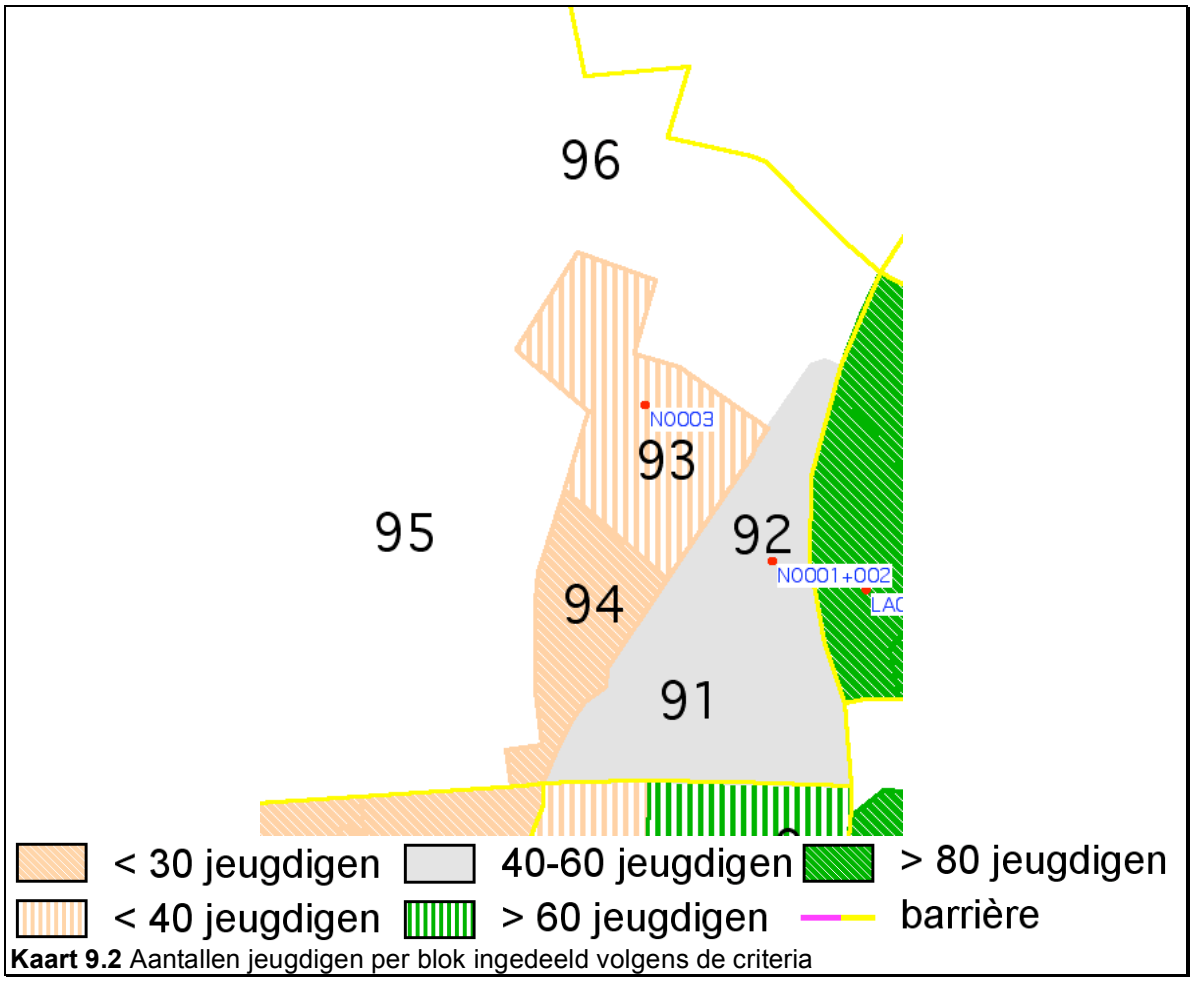

Kaart 9.2 Aantallen jeugdigen per blok ingedeeld volgens de criteria

9.2 Ontwikkelingsrichting speelvoorzieningen

Slechts twee blokken hebben voldoende jeugdigen voor het instandhouden van speelvoorzieningen. Gekeken wordt naar de betekenis van aanwezige speelvoorzieningen voor de hele wijk.

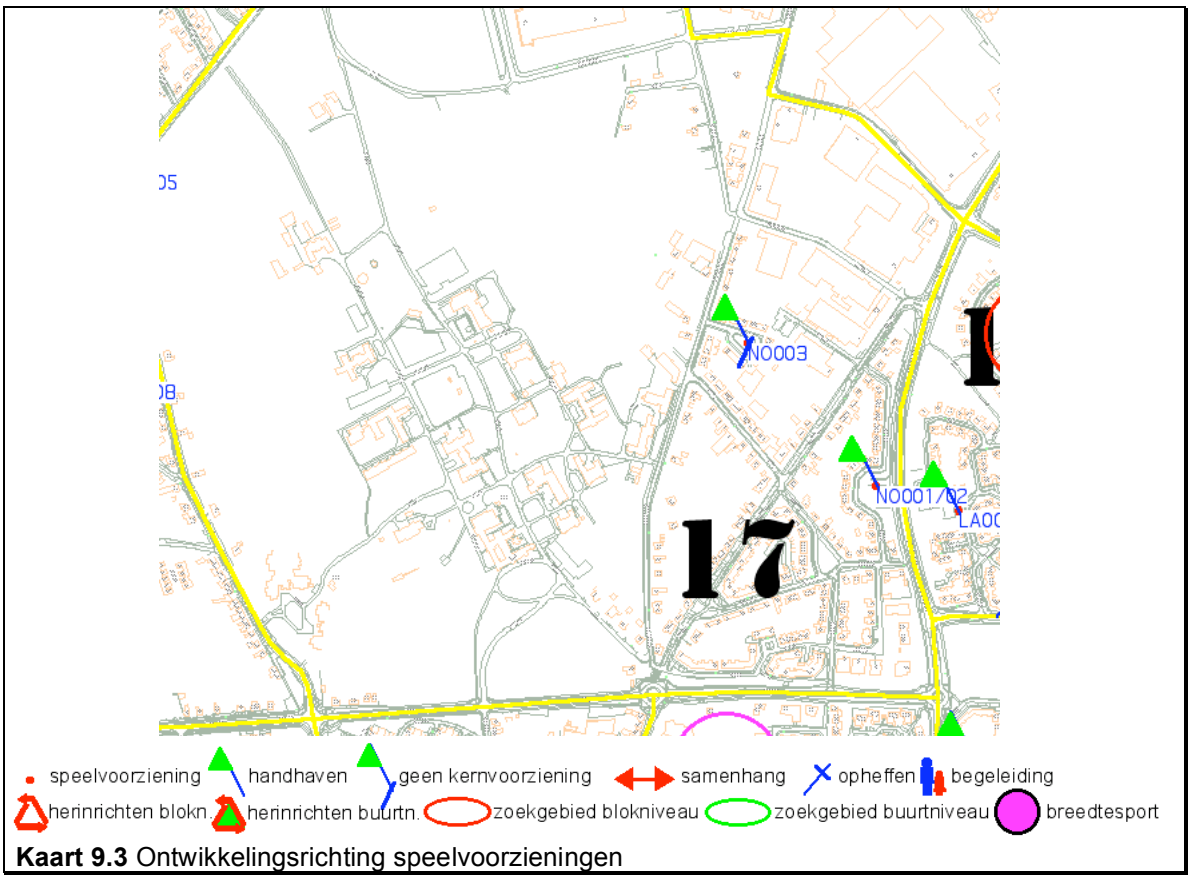

Kaart 9.3 Ontwikkelingsrichting speelvoorzieningen

In blok St. Odastraat (91) is de vraag gemiddeld. Er ligt geen voorziening. Deze zal niet worden aangelegd.

In blok Zandbleek (92) is de vraag eveneens gemiddeld. Er ligt de grote buurtspeelplaats Zandbleek (NO001/02). Deze vervult een rol voor de hele wijk en wordt gehandhaafd.

In blok Mackenhof (93) is de vraag klein. De nadruk ligt wel op schoolkinderen. Er ligt de blokspeelplek Mackenhof (NO003). Het alternatief op buurtniveau bij de locatie NO001/02 (Zandbleek) is door de structuur van de wijk lastig te bereiken. Mackenhof (NO003) wordt voorlopig gehandhaafd, is geen kernvoorziening en wordt over 6 jaar opnieuw geëvalueerd.

In het blok Kortmannweg/Maasheseweg (94) is de vraag erg klein. Er ligt geen voorziening. Deze zal niet worden aangelegd.

10 BRABANDER (18)

Dit hoofdstuk geeft inzicht in de verzamelde gegevens voor de wijk Brabander. Deze worden vergeleken en beoordeeld met behulp van de criteria. Aan het slot vindt u een speelruimteplan voor de buurt.

10.1 Gegevens bevolking per blok

De wijk is in blokken ingedeeld[9]. Deze indeling is op onderstaande kaart 10.1 weergegeven.

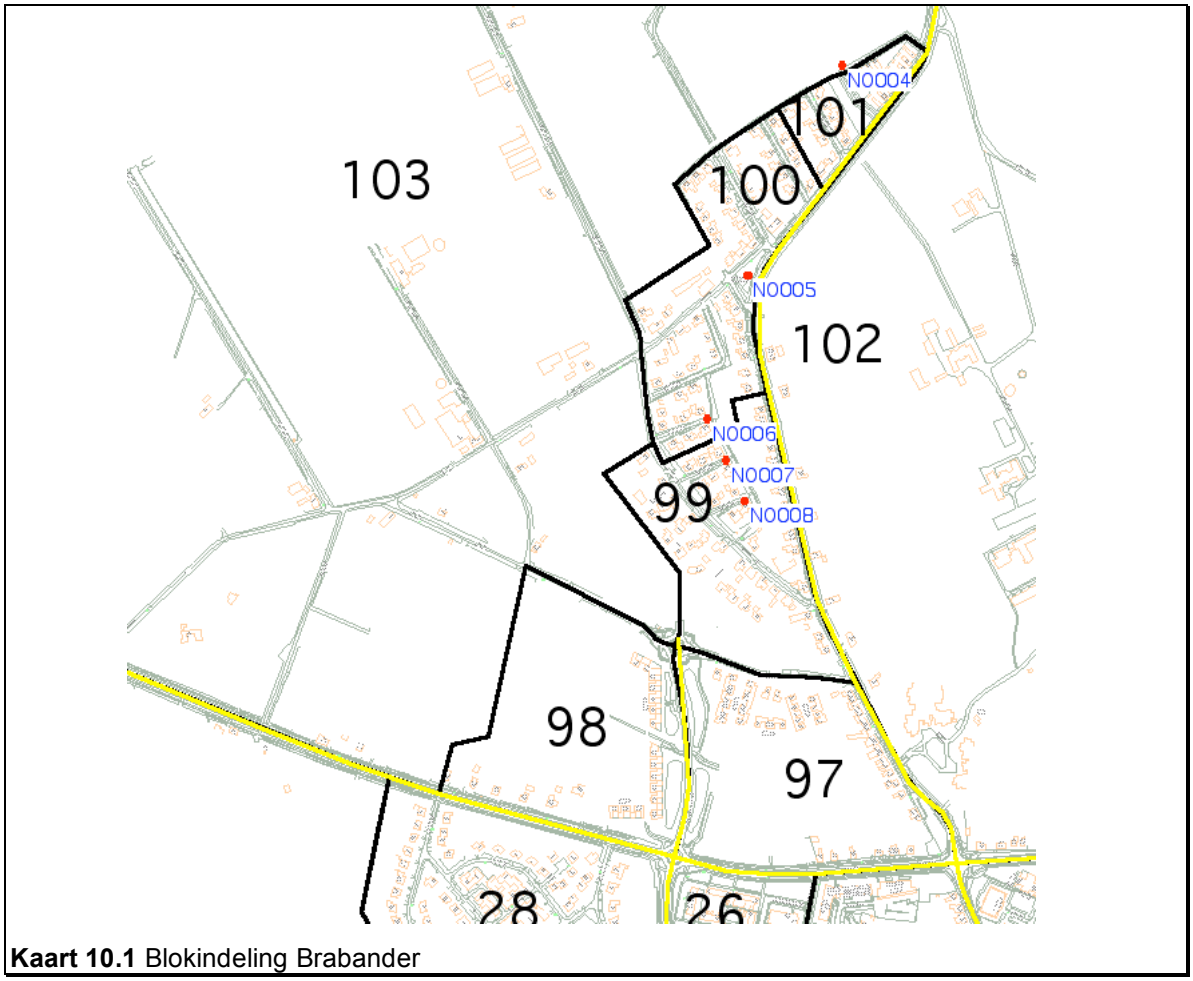

Kaart 10.1 Blokindeling Brabander

In tabel 10.1 vind u de bijbehorende gegevens. In het linkerdeel van de tabel vindt u de aantallen kinderen per blok. In het rechterdeel van de tabel zijn de uitkomsten per blok gescoord naar de grenzen uit het centraal rapport. De bovengrens ziet er als volgt uit:

- bij meer dan 80 jeugdigen in een doelgebied (ca. 200 x 200m') en het ontbreken van een speelvoorziening zal de Gemeente een voorziening aanleggen indien daar een geschikte locatie voor is.

De ondergrens ziet er als volgt uit:
Het centraal rapport geeft de volgende ondergrens:

- bij minder dan 30 jeugdigen in een doelgebied (ca. 200 x 200m') en de aanwezigheid van een speelvoorziening in de ruimere omgeving (ca. 400x400m') zal de Gemeente een voorziening opheffen.

9 zie voor werkwijze bijlage 2 §5

Tabel 10.1

Brabander gegevens per blok	per 1-jan 2007				kleiner dan	40 tot	groter dan	aant.	0-18j per
	0-6j	6-12j	12-18j	0-18j	30 40	60	60 80	won.	won.
De Schans (97)	26	10	5	41		•		55	0,75
Torenvalk (98)	0	1	2	3	•			22	0,14
Hoogheidseweg (99)	15	21	8	44		•		51	0,86
Zwarteklef (100)	31	45	12	88			•	65	1,35
Struikheide (101)	12	9	3	24	•			26	0,92
even zijde Overloonseweg (102)	2	7	3	12	•			20	0,60
Verspreide woningen west (103)	15	17	8	40		•		44	0,91

In het blok Zwarteklef (100) is de basis ruim genoeg voor de aanleg van één speelvoorziening op blokniveau. Die speelvoorziening is reeds in het blok aanwezig.
In de blokken De Schans (97) en Hoogheidseweg (99) is voldoende basis aanwezig om één van de aanwezige speelvoorzieningen op blokniveau te handhaven.
In de blokken Torenvalk (98) en Struikheide (101) ontbreekt de basis voor het handhaven van de aanwezige voorzieningen op blokniveau. Deze blokken scoren een rode stip.
In kaart 10.2 zijn deze resultaten zo weergegeven dat zichtbaar is waar de blokken met meer jeugdigen zich bevinden.

Naast bovenstaande algemene conclusies zijn er de volgende accenten:

- In een groot deel van de blokken is sprake van verjonging.
- In het blok Zwarteklef (100) ligt de nadruk op schoolkinderen (6-12 jaar).

Overigens worden in de blokken De Schans (97), Torenvalk (98) en Hoogheidseweg (99) nog woningen opgeleverd in 2007. Daarmee kunnen deze uitkomsten snel veranderen.

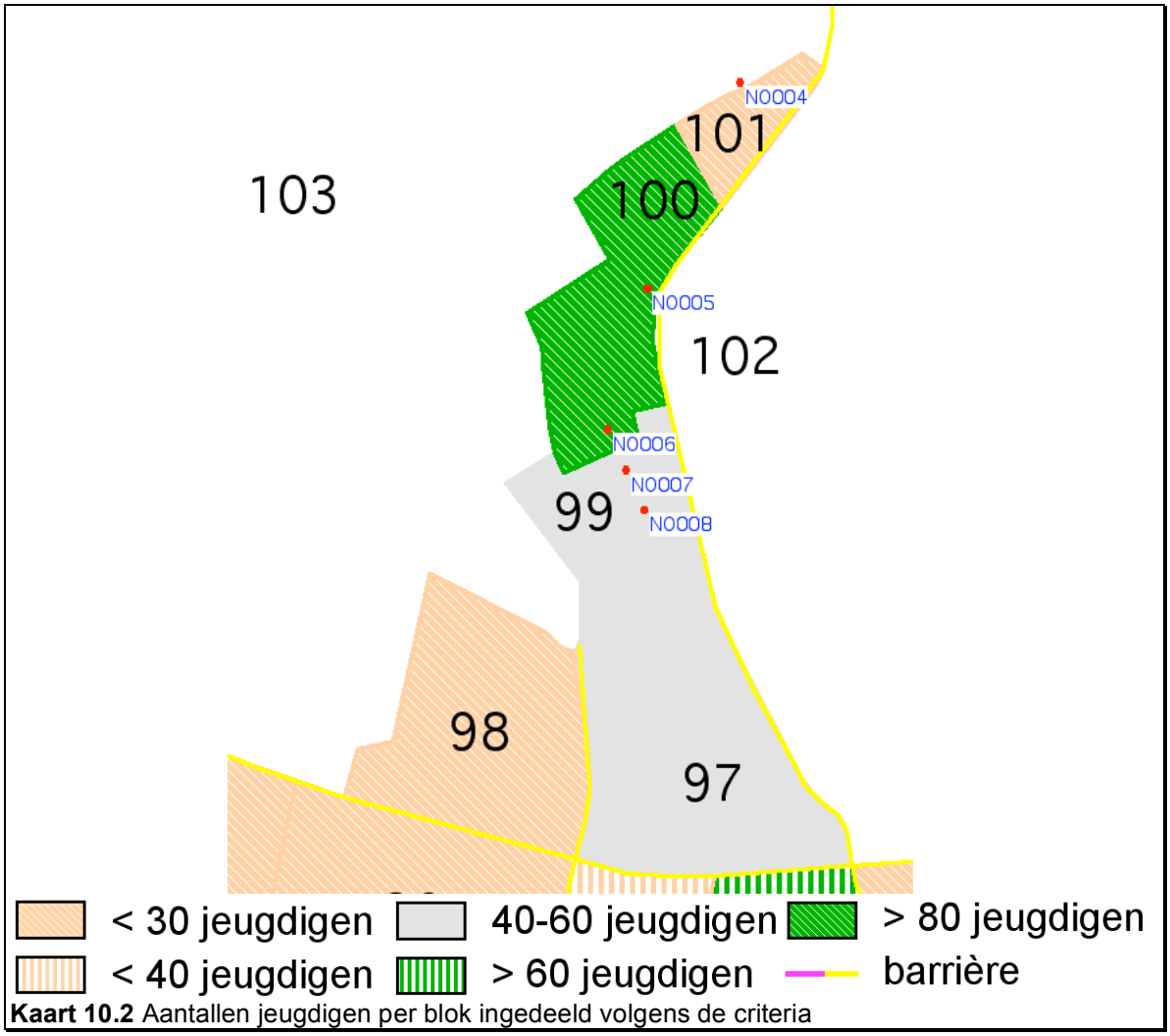

Kaart 10.2 Aantallen jeugdigen per blok ingedeeld volgens de criteria

10.2 Ontwikkelingsrichting speelvoorzieningen

De wijk is nog volop in ontwikkeling. Op korte termijn zal de vraag op blokniveau kunnen aantrekken. Zaak is dat ook rekening wordt gehouden met de ontwikkeling van de vraag op buurt- en wijkniveau, welke nu al aanwezig is en verder zal toenemen.

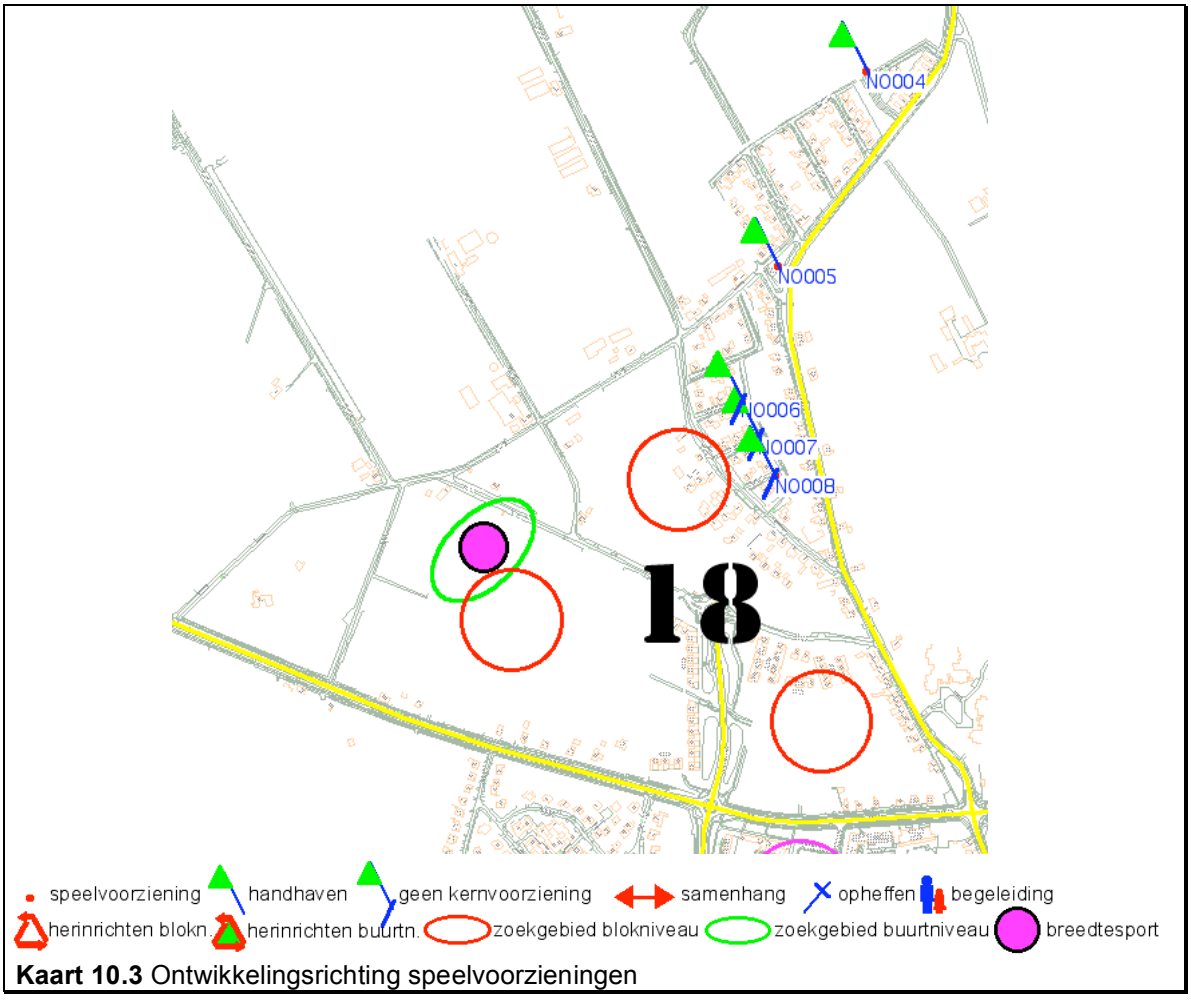

Kaart 10.3 Ontwikkelingsrichting speelvoorzieningen

In blok De Schans (97) is de vraag gemiddeld. Er ligt geen voorziening. Ten tijde van dit onderzoek was in dit blok met nieuwbouw de oplevering van woningen in volle gang. Verwacht wordt dat het blok binnen niet al te lange tijd wel voldoet. Er is om die reden alvast een zoeklocatie op blokniveau aangegeven.

In blok Torenvalk (98) is de vraag erg klein. Ook hier werden ten tijde van het onderzoek nog woningen opgeleverd. Besloten is om in de blokken die aansluitend nog gebouwd zullen worden zoeklocaties op blok- en buurtniveau op te nemen. Uit de topdown-analyse naar breedtesportplekken komt dit gebied tevens naar voren waar een dergelijke voorziening moet komen.

In blok Hoogheidseweg (99) is de vraag gemiddeld. In dit blok liggen twee kleine speelaanleidingen aan de Laagheidehof (NO007 en NO008). Als speelsteunpunt tijdens de bouw en eerste jaren van de wijk geschikt, maar op langere termijn zijn dit geen kernvoorzieningen. Over 6 jaar wordt de vraag opnieuw bekeken. Tegen die tijd is er waarschijnlijk behoefte aan een wat grotere, meer centraal gelegen plek in het blok. Er is een zoeklocatie op blokniveau aangegeven.

In blok Zwarteklef (100) is de vraag zeer groot. De nadruk ligt op kinderen tot 12 jaar. In dit blok ligt een grotere speelplek op blokniveau aan de Overloonseweg/Zwarteklef (NO005) en een kleine speelaanleiding aan de Laagheidehof (NO006). NO005 vervult een rol en wordt gehandhaafd. Het speelsteunpunt Laagheidehof (NO006) is op langere termijn geen kernvoorziening. Over 6 jaar wordt de vraag opnieuw bekeken.

In het blok Struikheide (101) is de vraag erg klein. De nadruk ligt op jonge kinderen. Aangezien deze plek en zijn omgeving pas enkele jaren oud zijn, zal deze worden gehandhaafd. De komende jaren zal de ontwikkeling van de vraag worden gevolgd.

11 ST. ANTONIUSVELD (19)

Dit hoofdstuk geeft inzicht in de verzamelde gegevens voor de wijk St. Antoniusveld. Deze worden vergeleken en beoordeeld met behulp van de criteria. Aan het slot vindt u een speelruimteplan voor de buurt.

11.1 Gegevens bevolking per blok

De wijk is in blokken ingedeeld[10]. Deze indeling is op onderstaande kaart 11.1 weergegeven.

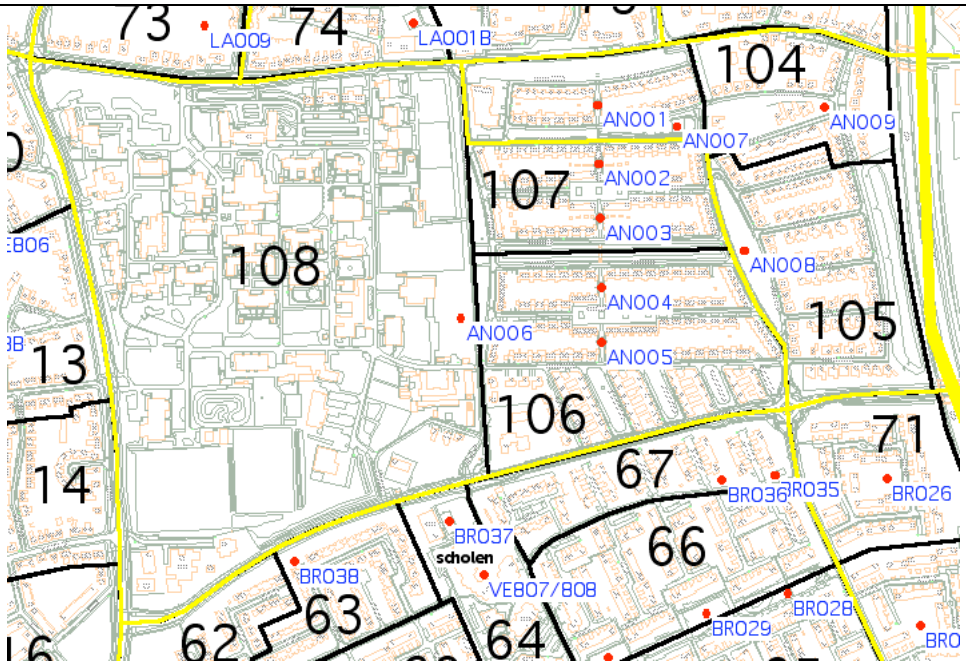

Kaart 11.1 Blokindeling St. Antoniusveld

In tabel 11.1 vind u de bijbehorende gegevens. In het linkerdeel van de tabel vindt u de aantallen kinderen per blok. In het rechterdeel van de tabel zijn de uitkomsten per blok gescoord naar de grenzen uit het centraal rapport. De bovengrens ziet er als volgt uit:

- bij meer dan 80 jeugdigen in een doelgebied (ca. 200 x 200m') en het ontbreken van een speelvoorziening zal de Gemeente een voorziening aanleggen indien daar een geschikte locatie voor is.

De ondergrens ziet er als volgt uit:
Het centraal rapport geeft de volgende ondergrens:

- bij minder dan 30 jeugdigen in een doelgebied (ca. 200 x 200m') en de aanwezigheid van een speelvoorziening in de ruimere omgeving (ca. 400x400m') zal de Gemeente een voorziening opheffen.

Tabel 11.1

St. Antoniusveld gegevens per blok	per 1-jan 2007				kleiner dan	40 tot	groter dan		aant.	0-18j per
	0-6j	6-12j	12-18j	0-18j	30 40	60	60 80		won.	won.
Marga Klompéstraat (104)	34	13	3	50		•			50	1,00
Suze Robertsonstraat (105)	33	39	28	100				•	104	0,96
Joke Smitstraat (106)	85	70	52	207				•	223	0,93
Rosa Manusstraat (107)	91	59	30	180				•	191	0,94
verspreide woningen (108)	0	0	2	2	•				8	0,25

[10] zie voor werkwijze bijlage 2 §5

In de blokken Suze Robertsonstraat (105), Joke Smitstraat (106) en Rosa Manusstraat (107) is de basis ruim genoeg om per blok één speelvoorziening op blokniveau aan te leggen. In elk hiervan liggen één of meer voorzieningen.
In het blok Marga Klompéstraat (104) is voldoende basis aanwezig om de aanwezige speelvoorzieningen op blokniveau te handhaven.
In kaart 11.2 zijn deze resultaten zo weergegeven dat zichtbaar is waar de blokken met meer jeugdigen zich bevinden.

Naast bovenstaande algemene conclusies zijn er de volgende accenten:

- In de blokken Marga Klompéstraat (104), Joke Smitstraat (106) en Rosa Manusstraat (107) is sprake van verjonging. De nadruk ligt hier op jonge kinderen (0-6 jaar) en schoolkinderen (6-12 jaar).
- In het blok Suze Robertsonstraat (105) is een evenredige mix van leeftijdsgroepen aanwezig.

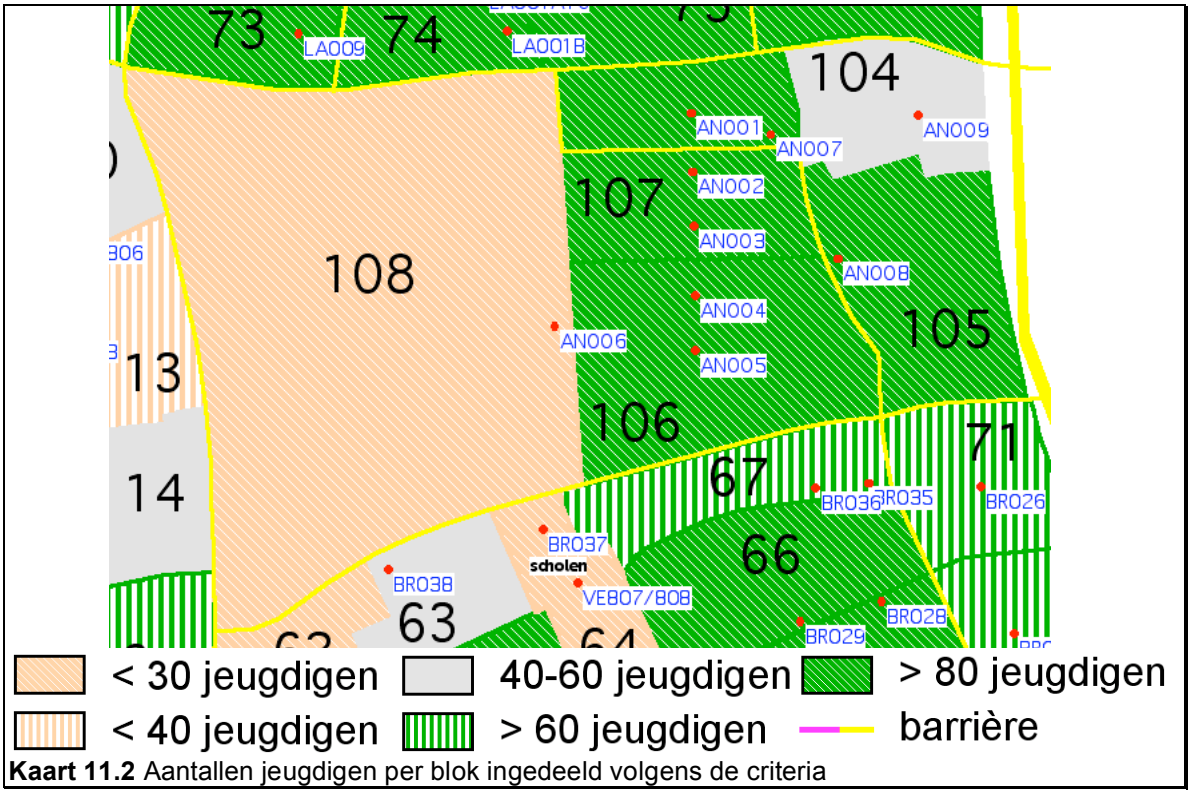

Kaart 11.2 Aantallen jeugdigen per blok ingedeeld volgens de criteria

11.2 Ontwikkelingsrichting speelvoorzieningen

Een groot deel van de blokken in de wijk hebben voldoende jeugdigen voor de aanleg en het instandhouden van speelvoorzieningen. Gekeken wordt naar de mogelijkheden om op bestaande voorzieningen tegemoet te komen aan de zich ontwikkelende vraag op buurtniveau.

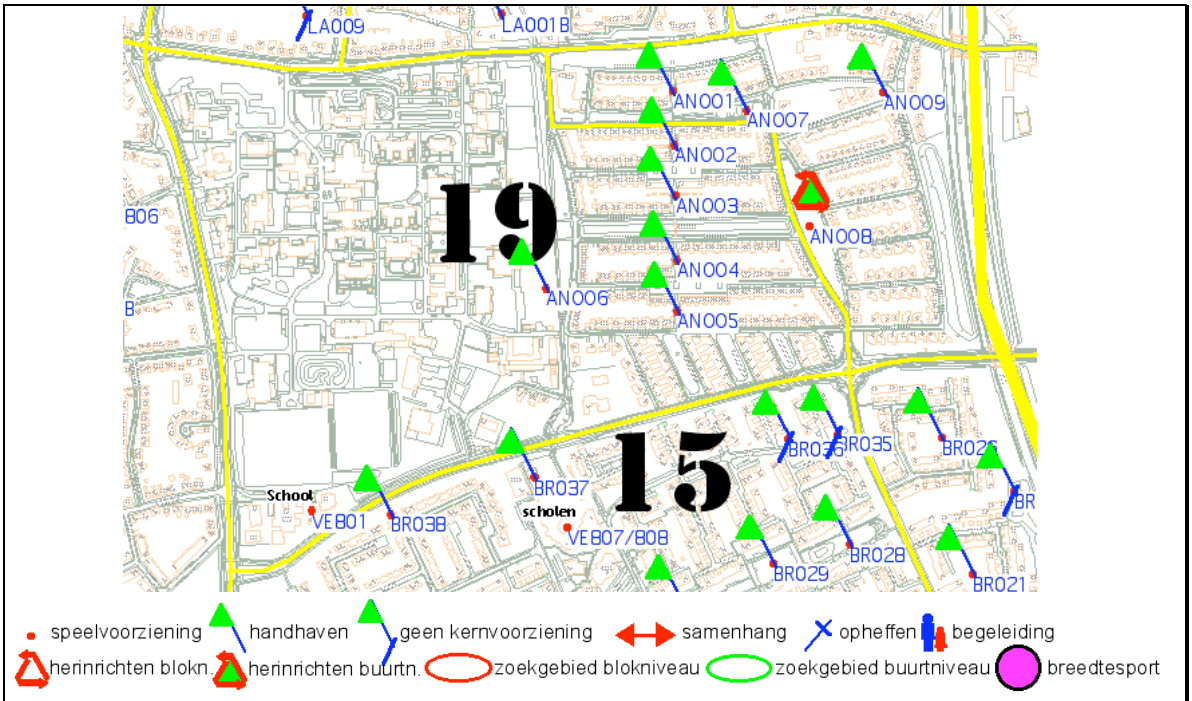

Kaart 11.3 Ontwikkelingsrichting speelvoorzieningen

In blok Marga Klompéstraat (104) ligt de nadruk op jonge kinderen tot 6 jaar. Het programma op de blokspeelplek Wilhelmina Sangerstraat (AN009) sluit goed bij deze vraag aan. De plek wordt gehandhaafd.

In het blok Suze Robertsonstraat (105) zijn de leeftijden evenredig aanwezig. In het blok ligt één speelvoorziening aan de St. Anthoniusveldweg (AN008). Het programma hier biedt onvoldoende uitdaging op blok- en buurtniveau. In de enquêtes wordt dit terrein "De Sigaar" genoemd als plek waar het aanbod beter kan. Uit de “top-down” benadering komt deze locatie naar voren als enige in de omgeving die geschikt is voor een inrichting voor breedtesport. De plek zal op buurtniveau, met een voorziening voor breedtesport, worden heringericht.

In blok Joke Smitstraat (106) ligt de nadruk op kinderen tot 12 jaar. Er liggen twee kleine speelvoorzieningen aan een doorgaand pad door het blok: Annie Romeynstraat (AN004) en Joke Smitstraat (AN005). Beide vervullen een rol en worden gehandhaafd. Op termijn, geschat wordt 12 jaar, kunnen dit geen kernvoorzieningen zijn.

In het blok Rosa Manusstraat (107) ligt de nadruk op jonge kinderen, maar is de groep tot 12 jaar eveneens groot. Er liggen in het blok drie kleine speelvoorzieningen aan een doorgaand pad door het blok: Mina Krusemanstraat (AN001), Harriët Freezerpad (AN002) en Rosa Manusstraat (AN003). Centraal in het blok ligt de grote speelplaats aan de Mina Krusemanstraat (AN007). De eerste drie vervullen een rol en worden gehandhaafd. Op termijn, geschat wordt 12 jaar, kunnen dit geen kernvoorzieningen zijn. De locatie Mina Krusemanstraat (AN007) vervult een sterke rol voor de hele buurt en wordt gehandhaafd. In overweging wordt gegeven deze plek de komende 3à6 jaar uit te breiden en daarbij te kiezen voor een (spannend) toestel voor samenspel in de leeftijd vanaf 8à9 jaar.

In blok 108 worden nu plannen ontwikkeld voor het woningbouwplan Servaeshof. Hierin zal ook rekening worden gehouden met het speelruimteplan. In dit gebied ligt nu een trapveld aan de St. Servatiusweg (AN006) en de schoolspeelomgeving van De Hommel aan de Oostsingel (VE801). Het trapveld ligt buiten de sociale controle en zal zonder toeleiding en spelbegeleiding niet functioneren. Het wordt voorlopig gehandhaafd in de wetenschap dat er nu geen beter alternatief is. Er wordt gezocht naar een oplossing op een betere plek binnen de plannen van Servaeshof.

12 LEUNEN (OO)

Dit hoofdstuk geeft inzicht in de verzamelde gegevens voor het dorp Leunen. Deze worden vergeleken en beoordeeld met behulp van de criteria. Aan het slot vindt u een speelruimteplan voor de buurt.

12.1 Gegevens bevolking per blok

De wijk is in blokken ingedeeld[11]. Deze indeling is op onderstaande kaart 12.1 weergegeven.

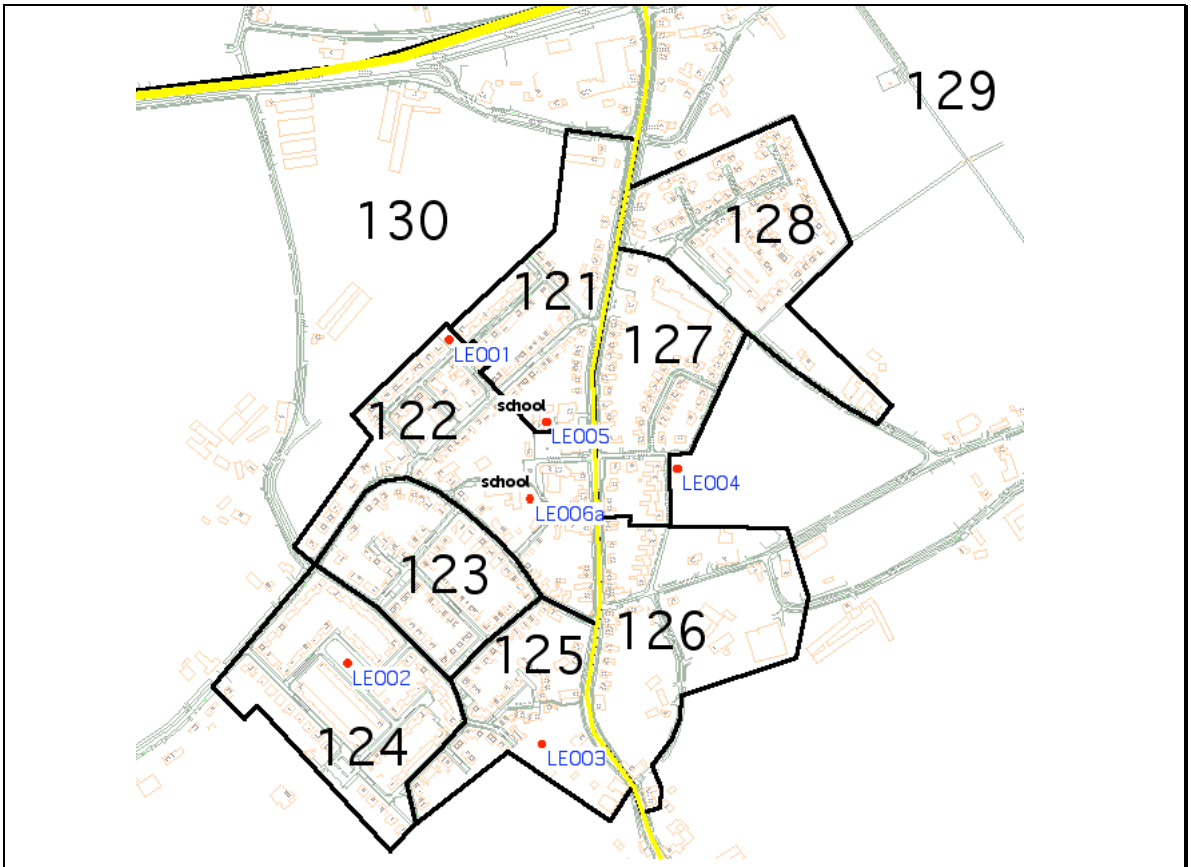

Kaart 12.1 Blokindeling Leunen

In tabel 12.1 vind u de bijbehorende gegevens. In het linkerdeel van de tabel vindt u de aantallen kinderen per blok. In het rechterdeel van de tabel zijn de uitkomsten per blok gescoord naar de grenzen uit het centraal rapport. De bovengrens ziet er als volgt uit:

- bij meer dan 80 jeugdigen in een doelgebied (ca. 200 x 200m') en het ontbreken van een speelvoorziening zal de Gemeente een voorziening aanleggen indien daar een geschikte locatie voor is.

De ondergrens ziet er als volgt uit:
Het centraal rapport geeft de volgende ondergrens:

- bij minder dan 30 jeugdigen in een doelgebied (ca. 200 x 200m') en de aanwezigheid van een speelvoorziening in de ruimere omgeving (ca. 400x400m') zal de Gemeente een voorziening opheffen.

[11] zie voor werkwijze bijlage 2 §5

Tabel 12.1

Leunen gegevens per blok	per 1-jan 2007				kleiner dan		40 tot	groter dan		aant.	0-18j per
	0-6j	6-12j	12-18j	0-18j	30	40	60	60	80	won.	won.
Vicarieweg (121)	12	17	28	57			•			76	0,75
Weipas (122)	14	20	17	51			•			92	0,55
van Megenstraat (123)	13	13	9	35		•				85	0,41
Wethouder Reintjesstraat (124)	29	32	36	97					•	134	0,72
Urbanusweg (125)	5	10	12	27	•					65	0,42
Achterom (126)	6	8	7	21	•					35	0,60
Pastoor Strijkersstraat (127)	7	27	17	51			•			53	0,96
Pascherhof (128)	31	32	23	86					•	85	1,01
Verspreide woningen O (129)	11	19	16	46			•			54	0,85
Verspreide woningen W (130)	28	33	40	101					•	116	0,87

In de blokken Wethouder Reintjesstraat (124) en Pascherhof (128) en is de basis ruim genoeg om per blok één speelvoorziening op blokniveau aan te leggen. In blok Pascherhof (128) liggen geen speelvoorzieningen.
In de blokken Vicarieweg (121), Weipas (122) en Pastoor Strijkersstraat (127) is voldoende basis aanwezig om één van de aanwezige speelvoorzieningen op blokniveau te handhaven.
In de blokken van Megenstraat (123), Urbanusweg (125) en Achterom (126) ontbreekt de basis voor het handhaven van de aanwezige voorzieningen op blokniveau. Deze blokken scoren een rode stip.
In kaart 12.2 zijn deze resultaten zo weergegeven dat zichtbaar is waar de blokken met meer jeugdigen zich bevinden.

Naast bovenstaande algemene conclusies zijn er de volgende accenten:

- In de blokken Vicarieweg (121) en Urbanusweg (125) is sprake van veroudering. De nadruk ligt op schoolkinderen (6-12 jaar) en jongeren (12-18 jaar).
- In de blokken Weipas (122) en Pastoor Strijkersstraat (127) ligt de nadruk op schoolkinderen (6-12 jaar) en jongeren (12-18 jaar).
- In de overige blokken is een evenredige mix van leeftijdsgroepen aanwezig.

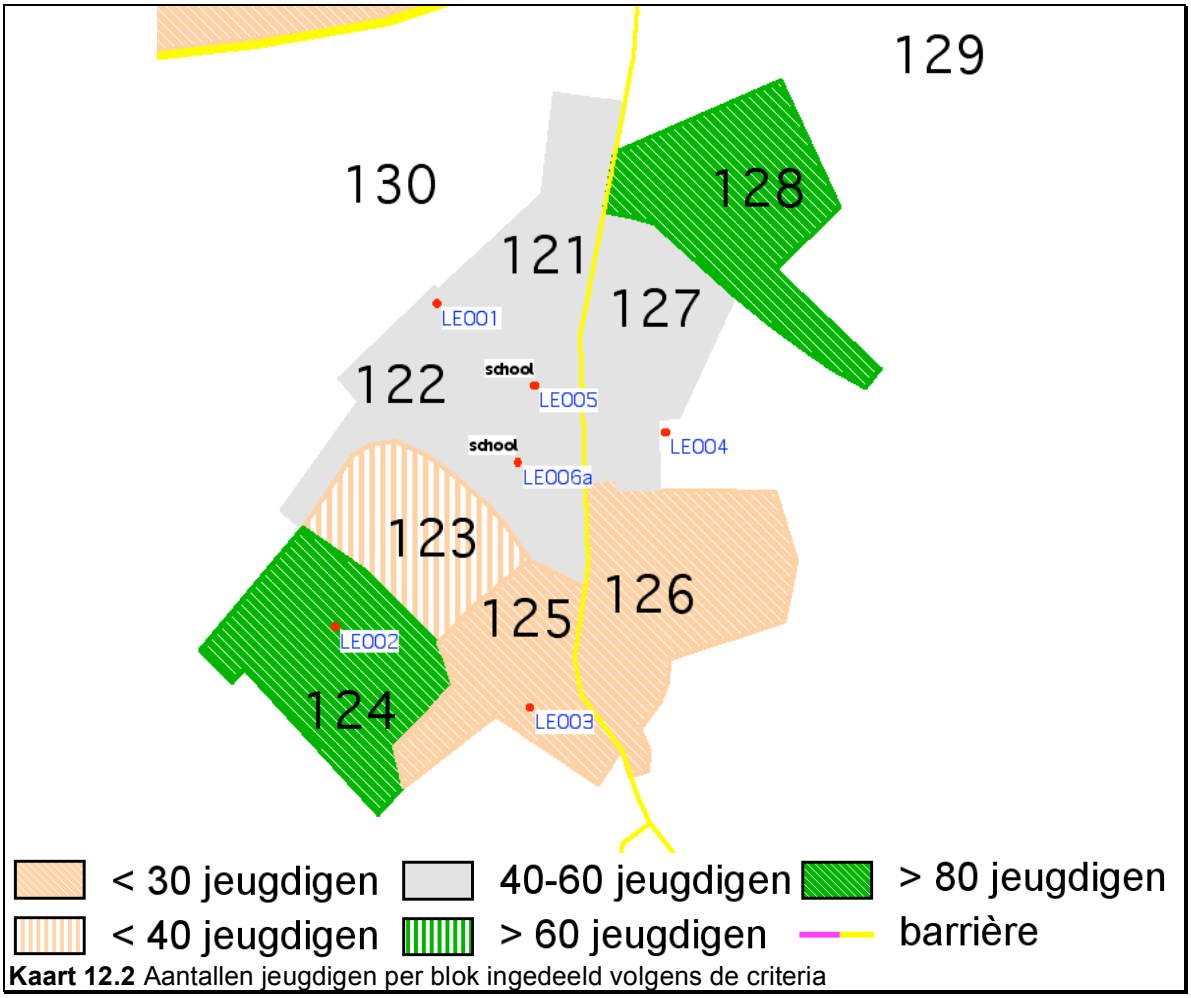

Kaart 12.2 Aantallen jeugdigen per blok ingedeeld volgens de criteria

12.2 Ontwikkelingsrichting speelvoorzieningen

De meeste blokken in het dorp voldoen qua cijfers aan de criteria voor het handhaven dan wel aanleggen van speelvoorzieningen. De aanwezige voorzieningen wordt bekeken op hun betekenis voor het gehele dorp.

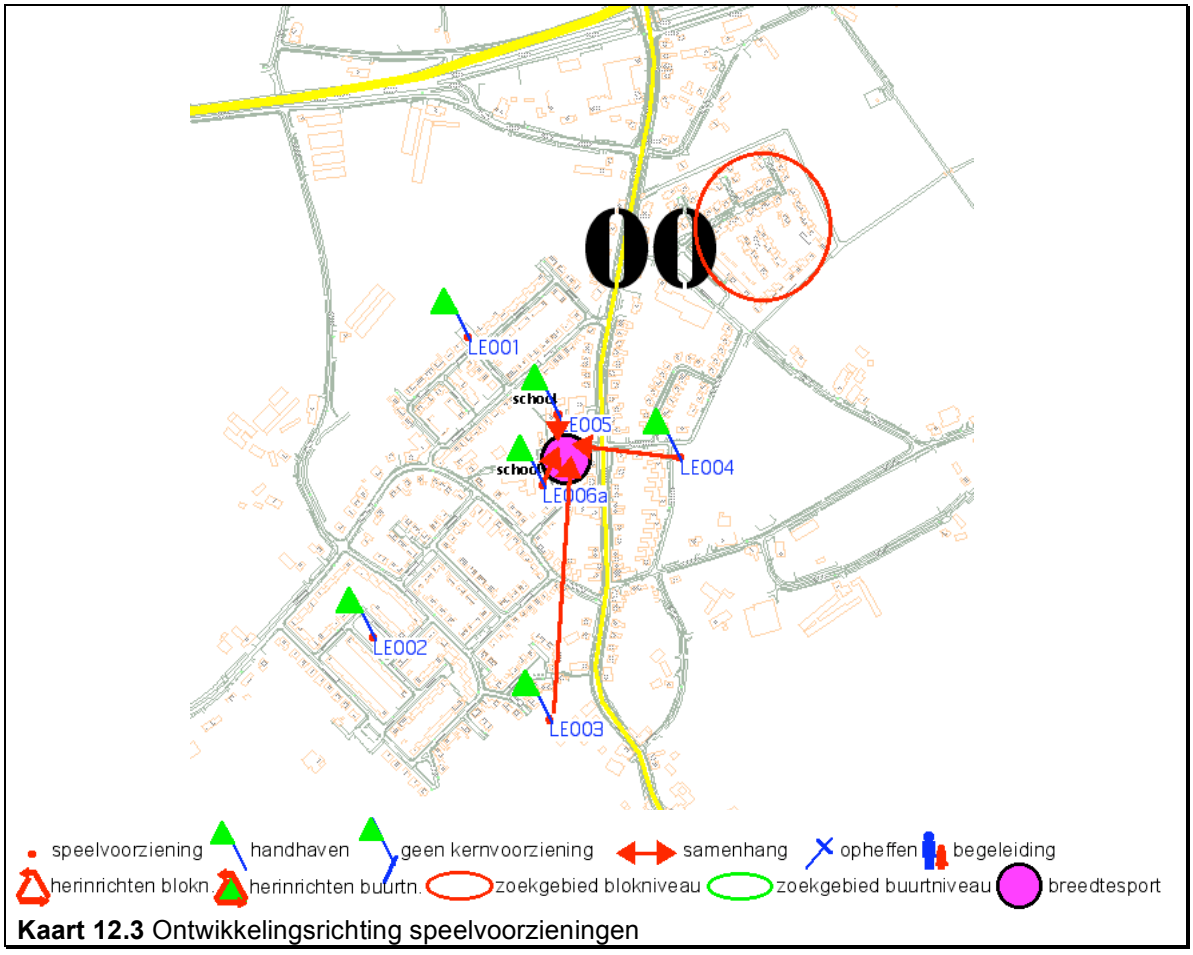

Kaart 12.3 Ontwikkelingsrichting speelvoorzieningen

In het dorp Leunen ligt de nadruk in de vraag op schoolkinderen en tieners. De vraag concentreert zich dus op buurt- en wijkniveau. De laatst gebouwde blokken Weth. Reintjesstraat (124) en Pascherhof (128) hebben een grote vraag, maar het aanbod is beperkt. De omgeving van de scholen bij het Kerkplein aan de Kapelweg worden door veel schoolkinderen en tieners gebruikt om elkaar te ontmoeten en met elkaar te spelen en te sporten. Uit de topdown-analyse naar breedtesportplekken kwam het centrum van Leunen naar voren als plek waar deze nodig is. Voorgesteld wordt om het plein tussen de kerk en de school, waar nu geparkeerd wordt, multifunctioneel in te richten. Hierbij is het plein, bij een klein parkeeraanbod, geschikt voor balspel en op drukke parkeermomenten in het weekeind wordt er geparkeerd. Een referentie van een vergelijkbare inrichting in Valburg is bekend.

In blok Vicarieweg (121) is de vraag gemiddeld. De nadruk ligt op jongeren. Er ligt in het blok één toegankelijke schoolspeelplaats van De Schakel aan de Kapelweg (LE005). Het gebruik door tieners en jongeren van deze plek voor balspel legt een claim en druk op het plein. Het maken van een multifunctionele inrichting op het kerkplein kan deze druk wegnemen. De toegankelijkheid van het schoolplein kan worden gehandhaafd voor de jongere leeftijden.

In het blok Weipas (122) is de vraag gemiddeld. De nadruk ligt op schoolkinderen en jongeren. Er ligt in het blok één openbare speelplaats aan de Vicarieweg (LE001) en één toegankelijke schoolspeelplaats van De Schakel aan de Kapelweg (LE006A). Ons voorstel voor de multifunctionele inrichting op het kerkplein, maakt dat de kinderen uit blok 121 en 122 de speelplek aan de Vicarieweg goed kunnen gebruiken. De toegankelijkheid van het schoolplein kan worden gehandhaafd voor het gebruik door de meiden.

In blok van Megenstraat (123) wonen weinig jeugdigen. Er liggen geen speelvoorzieningen. Deze worden ook niet aangelegd.

In blok Weth. Reintjesstraat (124) wonen erg veel jeugdigen. De leeftijden zijn hier zo goed als evenredig aanwezig (een lichte nadruk op jongeren). Er ligt in het blok één openbare speelplaats aan de Weth. Reintjesstraat (LE002). Deze plek vervult tevens een rol voor blok 123 en 125 en is daarmee de enige voorziening in dit deel van het dorp. De locatie wordt dan ook gehandhaafd.

In blok Urbanusweg (125) wonen erg weinig jeugdigen. Er ligt in het blok één openbare sport- en spelspeelplaats achter de Urbanusweg/Albionstraat (LE003). Op dit moment is het de enige sport- en spelspeelplaats in dit deel van het dorp. De plek wordt dan ook voorlopig gehandhaafd. Ná realisatie van de multifunctionele inrichting op het kerkplein kan deze worden opgeheven.

In blok Achterom (126) wonen erg weinig jeugdigen. Er liggen geen speelvoorzieningen. Deze worden ook niet aangelegd.

In blok Pastoor Strijkerstraat (127) woont een gemiddeld aantal jeugdigen. De nadruk ligt op schoolkinderen. Er ligt in het blok één openbare speelplaats aan de Verkleystraat (LE004). De plek vervult een rol en wordt gehandhaafd. Ná realisatie van de multifunctionele inrichting op het kerkplein wordt gekeken of het balspelgedeelte kan worden opgeheven.

In blok Pascherhof (128) wonen erg veel jeugdigen. De nadruk ligt op kinderen tot 12 jaar. Er liggen geen speelvoorzieningen. Wij stellen voor dat er een zoeklocatie wordt ingesteld. Deze zou aan de Porterhof kunnen komen, maar andere locaties binnen het blok zijn ook bespreekbaar.

13 HEIDE (01)

Dit hoofdstuk geeft inzicht in de verzamelde gegevens voor het dorp Heide. Deze worden vergeleken en beoordeeld met behulp van de criteria. Aan het slot vindt u een speelruimteplan voor de buurt.

13.1 Gegevens bevolking per blok

Het dorp is in blokken ingedeeld[12]. Deze indeling is op onderstaande kaart 13.1 weergegeven.

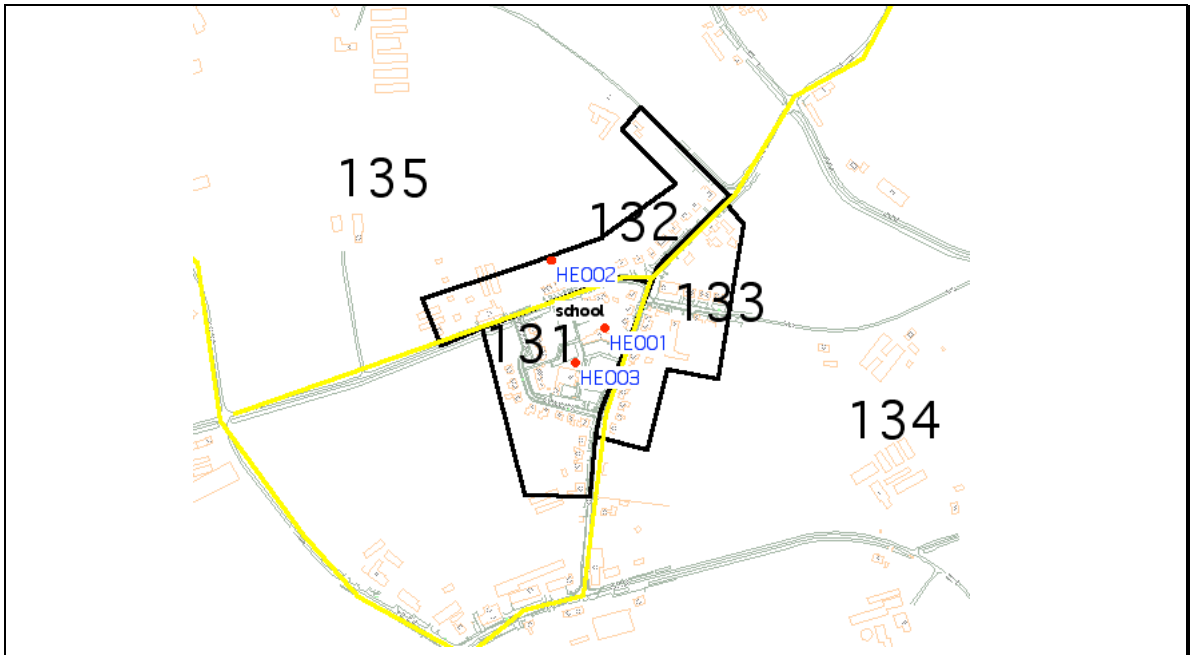

Kaart 13.1 Blokindeling Heide

In tabel 13.1 vind u de bijbehorende gegevens. In het linkerdeel van de tabel vindt u de aantallen kinderen per blok. In het rechterdeel van de tabel zijn de uitkomsten per blok gescoord naar de grenzen uit het centraal rapport. De bovengrens ziet er als volgt uit:

- bij meer dan 80 jeugdigen in een doelgebied (ca. 200 x 200m') en het ontbreken van een speelvoorziening zal de Gemeente een voorziening aanleggen indien daar een geschikte locatie voor is.

De ondergrens ziet er als volgt uit:
Het centraal rapport geeft de volgende ondergrens:

- bij minder dan 30 jeugdigen in een doelgebied (ca. 200 x 200m') en de aanwezigheid van een speelvoorziening in de ruimere omgeving (ca. 400x400m') zal de Gemeente een voorziening opheffen.

Tabel 13.1

Heide gegevens per blok	per 1-jan 2007				kleiner dan		40 tot	groter dan		aant.	0-18j per
	0-6j	6-12j	12-18j	0-18j	30	40	60	60	80	won.	won.
Meester Driessensstraat (131)	3	2	9	14	•					28	0,50
Groeneweg (132)	1	2	1	4	•					20	0,20
Heidseweg, onev. (133)	2	6	3	11	•					22	0,50
Verspreide woningen ZO (134)	5	17	13	35		•				31	1,13
Verspreide woningen W (135)	9	12	19	40			•			42	0,95
Verspreide woningen N (136)	6	10	4	20	•					21	0,95

[12] zie voor werkwijze bijlage 2 §5

In alle blokken ontbreekt de basis voor het handhaven van de aanwezige voorzieningen op blokniveau. Dit blok scoort een rode stip.
In kaart 13.2 zijn deze resultaten zo weergegeven dat zichtbaar is waar de blokken met meer jeugdigen zich bevinden.

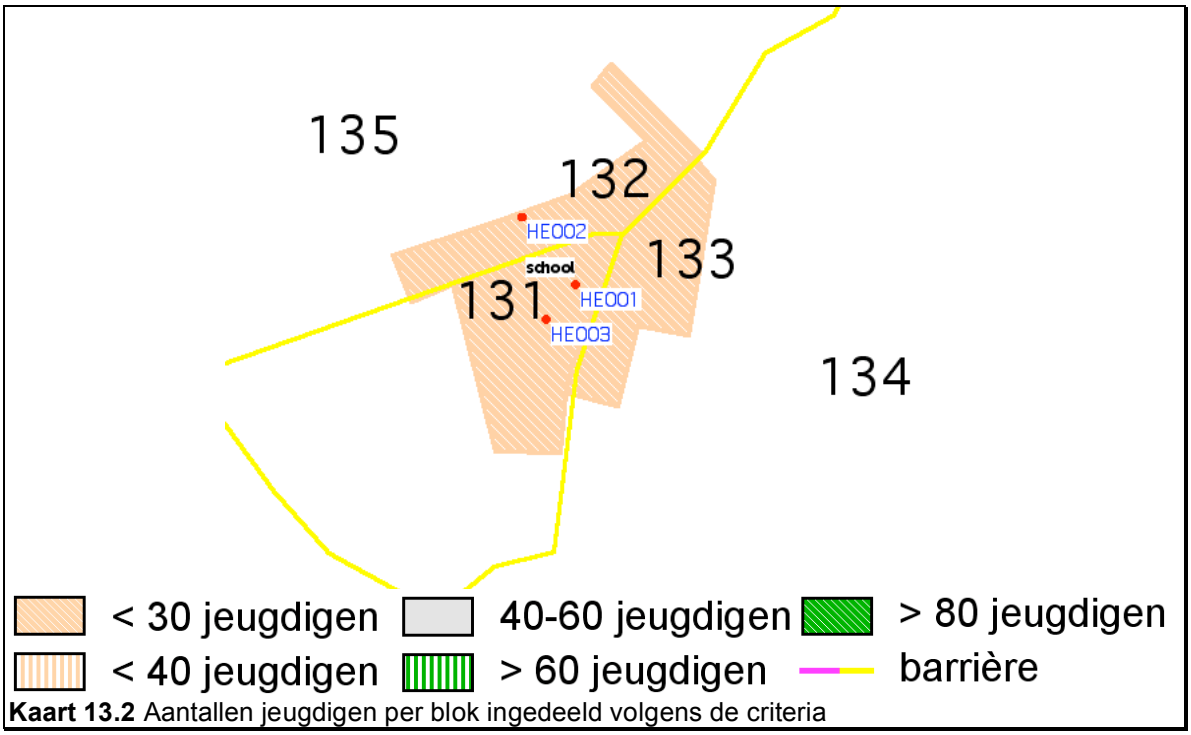

Kaart 13.2 Aantallen jeugdigen per blok ingedeeld volgens de criteria

13.2 Ontwikkelingsrichting speelvoorzieningen

Geen van de blokken in het dorp voldoet qua cijfers aan de criteria voor het handhaven dan wel aanleggen van speelvoorzieningen. De aanwezige voorzieningen wordt bekeken op hun betekenis voor het gehele dorp.

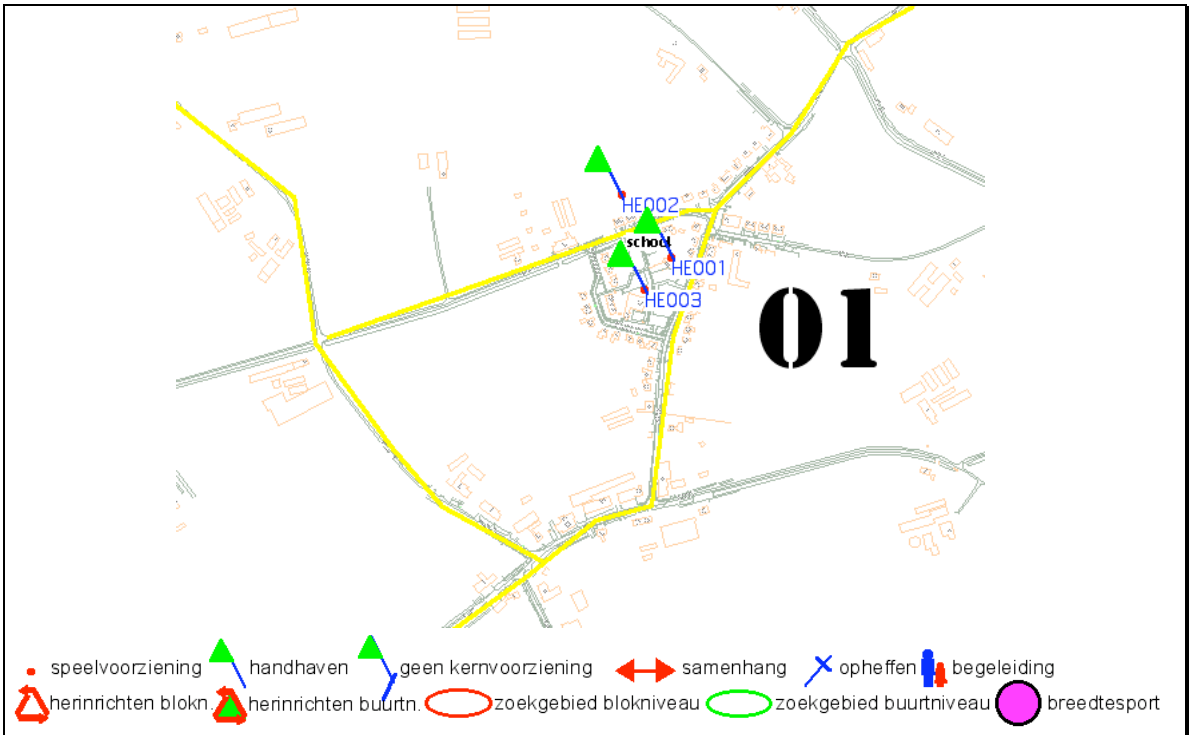

Kaart 13.3 Ontwikkelingsrichting speelvoorzieningen

In de blokken binnen de bebouwde kom van het dorp wonen erg weinig kinderen. In het dorp liggen een sport- en spelspeelplaats achter de woningen van de Groeneweg (HE002), de schoolspeelomgeving van De Hei aan de Heidsestraat (HE001) en een centraal gelegen ontmoetingsplek rondom tafeltennistafel en jeu-de-boulebaan (Maester Staal pedje; HE003). Op het Kerkplein staat geregeld de verplaatsbare skateboardbaan. Binnen deze constellatie is het schoolplein de belangrijkste speelplek in het dorp. De andere voorzieningen zijn aanvullend. Alle plekken worden gehandhaafd.

14 YSSELSTEYN (02)

Dit hoofdstuk geeft inzicht in de verzamelde gegevens voor het dorp Ysselsteyn. Deze worden vergeleken en beoordeeld met behulp van de criteria. Aan het slot vindt u een speelruimteplan voor de buurt.

14.1 Gegevens bevolking per blok

Het dorp is in blokken ingedeeld[13]. Deze indeling is op onderstaande kaart 14.1 weergegeven.

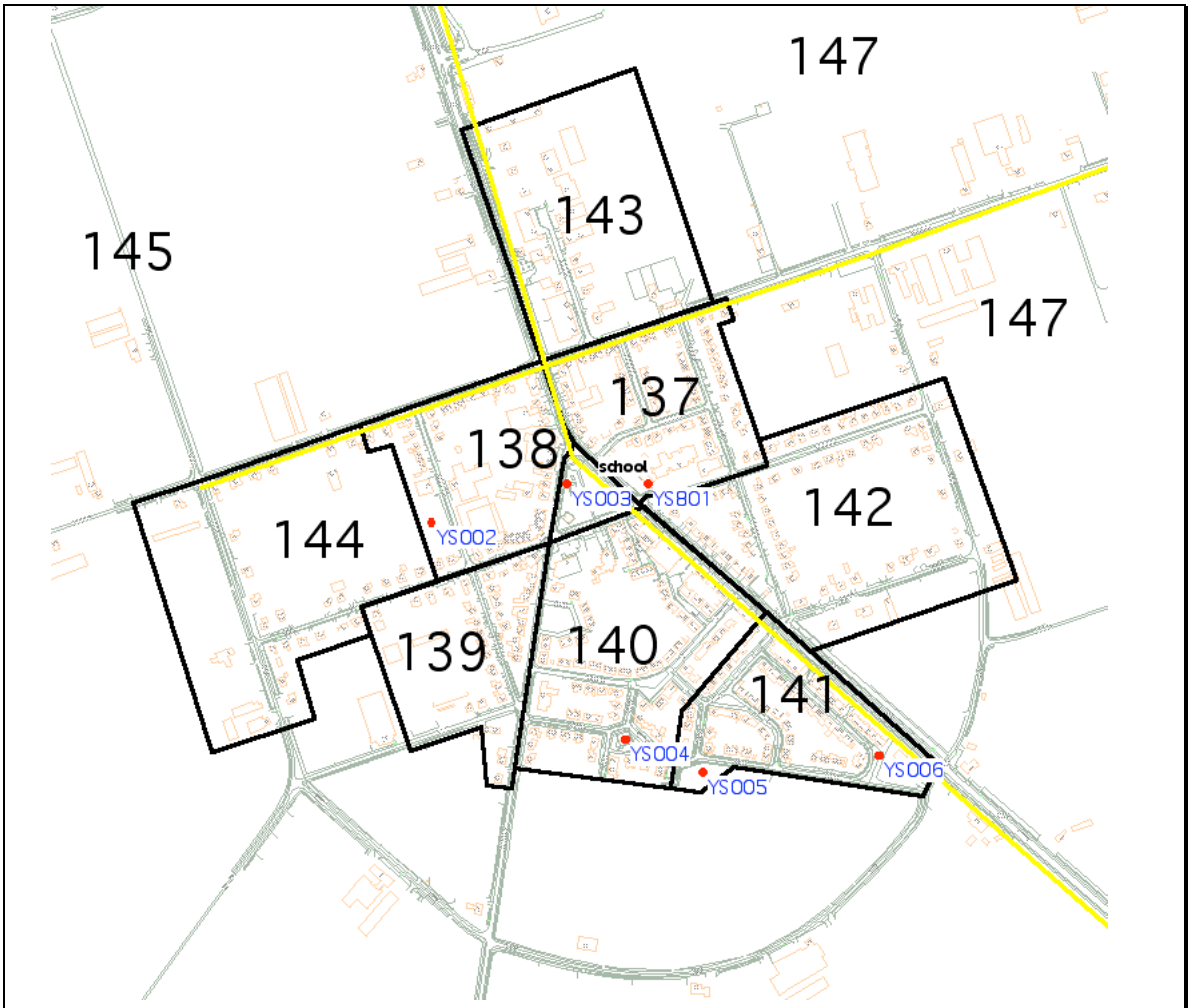

Kaart 14.1 Blokindeling Ysselsteyn

In tabel 14.1 vind u de bijbehorende gegevens. In het linkerdeel van de tabel vindt u de aantallen kinderen per blok. In het rechterdeel van de tabel zijn de uitkomsten per blok gescoord naar de grenzen uit het centraal rapport. De bovengrens ziet er als volgt uit:

- bij meer dan 80 jeugdigen in een doelgebied (ca. 200 x 200m') en het ontbreken van een speelvoorziening zal de Gemeente een voorziening aanleggen indien daar een geschikte locatie voor is.

De ondergrens ziet er als volgt uit:
Het centraal rapport geeft de volgende ondergrens:

- bij minder dan 30 jeugdigen in een doelgebied (ca. 200 x 200m') en de aanwezigheid van een speelvoorziening in de ruimere omgeving (ca. 400x400m') zal de Gemeente een voorziening opheffen.

[13] zie voor werkwijze bijlage 2 §5

Tabel 14.1

Ysselsteyn gegevens per blok	per 1-jan 2007				kleiner dan	40 tot	groter dan		aant.	0-18j per
	0-6j	6-12j	12-18j	0-18j	30 40	60	60	80	won.	won.
Van Montfortstraat (137)	7	10	6	23	•				70	0,33
Peter Janssenweg/De Smid (138)	2	3	8	13	•				60	0,22
Peter Janssenweg zuidzijde (139)	7	10	5	22	•				37	0,59
Pioniersstraat (140)	12	31	16	59		•			131	0,45
Veenmos (141)	47	25	26	98				•	94	1,04
Litsenbergweg zuidzijde (142)	16	24	16	56		•			67	0,84
Gezellenbaan (143)	2	7	4	13	•				10	1,30
Kerkweg westzijde (144)	3	11	6	20	•				29	0,69
Verspreide woningen ZW (145)	36	51	47	134				•	122	1,10
Verspreide woningen NW (146)	7	22	12	41		•			41	1,00
Verspreide woningen ZO (147)	20	28	24	72			•		80	0,90
Verspreide woningen NO (148)	15	18	17	50		•			36	1,39

In het blok Veenmos (141) is de basis ruim genoeg om één speelvoorziening op blokniveau aan te leggen. Hier liggen nu een speelvoorziening en een steunplekje.
In de blokken Pioniersstraat (140) en Litsenbergweg zuidzijde (142) is voldoende basis aanwezig om één van de aanwezige speelvoorzieningen op blokniveau te handhaven.
In de blokken Van Montfortstraat (137). Peter Janssenweg/De Smid (138), Peter Janssenweg zuidzijde (139), Gezellenbaan (143) en Kerkweg westzijde (144) ontbreekt de basis voor het handhaven van de aanwezige voorzieningen op blokniveau. Dit blok scoort een rode stip.
In kaart 13.2 zijn deze resultaten zo weergegeven dat zichtbaar is waar de blokken met meer jeugdigen zich bevinden.

Naast bovenstaande algemene conclusies zijn er de volgende accenten:

- In het blok Veenmos (141) is sprake van verjonging. De nadruk ligt hier op kinderen tot 6 jaar.
- In de blokken Pioniersstraat (140) en Litsenbergweg zuidzijde (142) ligt de nadruk nu op schoolkinderen (6-12 jaar).

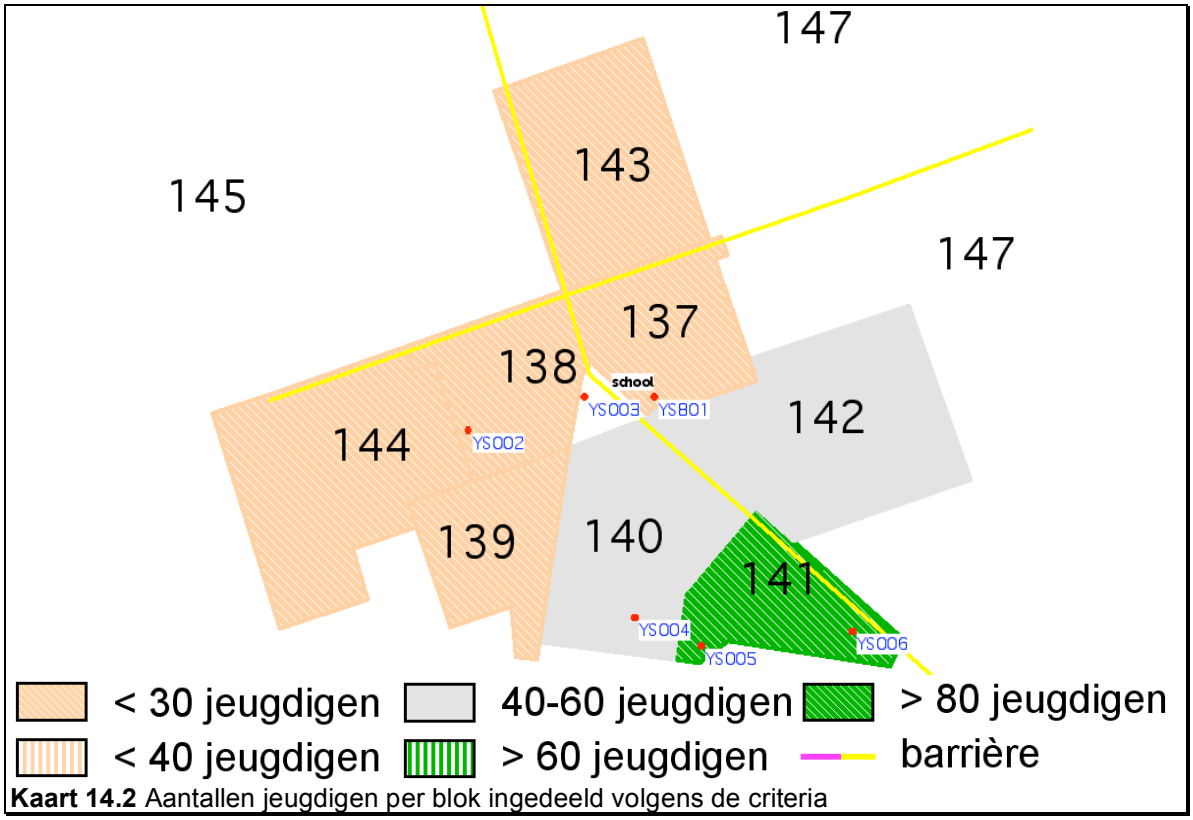

Kaart 14.2 Aantallen jeugdigen per blok ingedeeld volgens de criteria

14.2 Ontwikkelingsrichting speelvoorzieningen

Slechts drie blokken in het dorp voldoen qua cijfers aan de criteria voor het handhaven dan wel aanleggen van speelvoorzieningen. De aanwezige voorzieningen wordt bekeken op hun betekenis voor het gehele dorp.

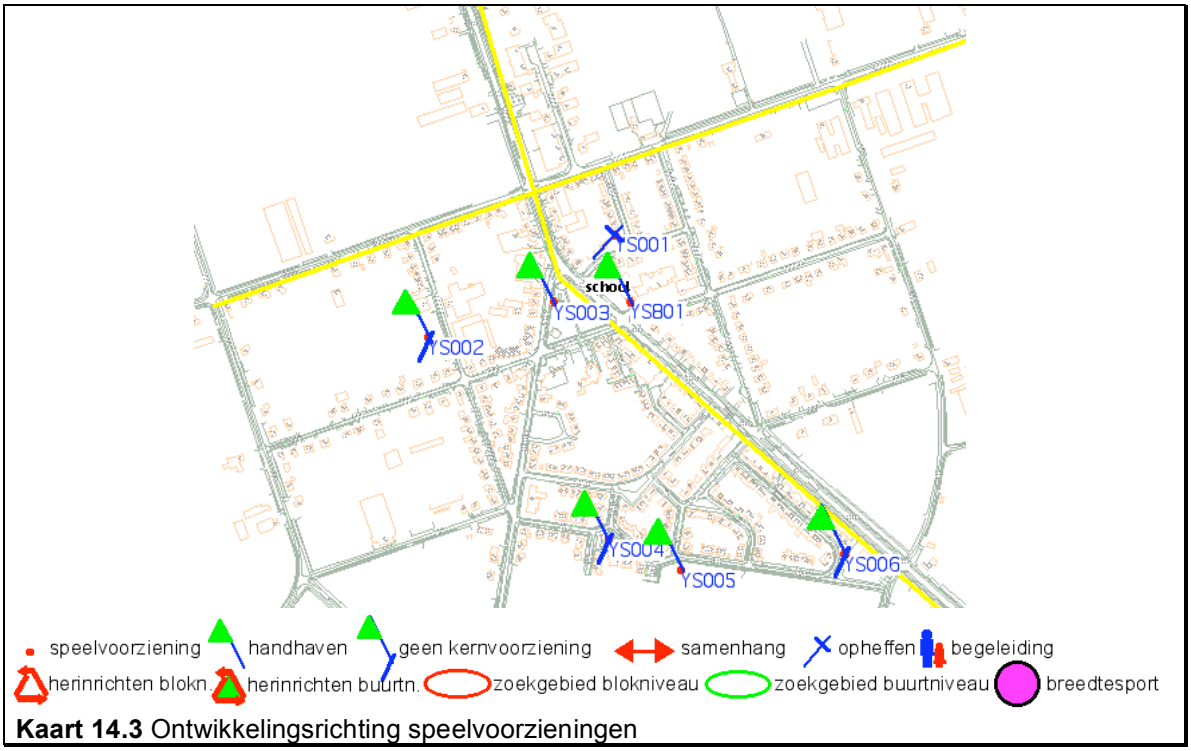

Kaart 14.3 Ontwikkelingsrichting speelvoorzieningen

In het blok Van Montfortstraat (137) wonen erg weinig jeugdigen. In dit blok ligt een openbare speelplaats aan de Van Montfortstraat (YS001) en de schoolspeelplaats van de St Oda aan de Pater Tulpstraat (YS801). De locatie Van Montfortstraat verkeerd in een slechte onveilige staat. De locatie wordt opgeheven, mede omdat dichtbij het voorplein van de school is toegankelijk is. Het achterplein met speeltoestellen ligt buiten de sociale controle van de straat en niet toegankelijk. Aanbevolen wordt de toegankelijk van het voorplein voor het dorp te regelen.

In blok Peter Janssenweg/De Smid (138) wonen erg weinig jeugdigen. In dit blok ligt een openbare sport- en spelspeelplaats aan de Peter Janssenweg (YS002) en een mooie centraal gelegen ontmoetingsplek met tafeltennistafel, picknicks, muziektent en jeu-de-boulebaan op het Lovinkplein (YS003). Het Lovinkplein vervult een rol voor het hele dorp en wordt gehandhaafd. De sport- en spelspeelplaats aan de Peter Janssenweg is wel de enige voorziening aan deze zijde van de Timmermannsweg. Deze wordt gehandhaafd, maar is eigenlijk geen kernvoorziening.

In blok Peter Janssenweg zuidzijde (139) wonen erg weinig jeugdigen. Er liggen geen speelvoorzieningen. Deze worden ook niet aangelegd.

In blok Pionierstraat (140) woont een gemiddeld aantal jeugdigen. De nadruk in de vraag ligt op schoolkinderen. Er ligt een speelaanleiding in het parkje aan de Moerslag (YS004). Schoolkinderen kunnen gemakkelijk gebruik maken van de dichtbij gelegen locatie Veenmos (YS005). YS004 wordt gehandhaafd, maar is geen kernvoorziening. Er zal niet in worden geïnvesteerd. Over 6 jaar wordt bekeken of deze wordt opgeheven.

In blok Veenmos (141) wonen erg veel jeugdigen. De nadruk in de vraag ligt op jonge kinderen tot 6 jaar. Er ligt een speelaanleiding op het einde van de Dopheide (YS006) en een grote blokspeelplaats aan de Veenmos (YS005). De locatie Veenmos (YS005) wordt gehandhaafd. De locatie Dopheide (YS006) vervult nu een rol, wordt gehandhaafd, maar is op termijn geen kernvoorziening. Over 6à9 jaar wordt bekeken of deze wordt opgeheven.

In blok Litsenbergweg zuidzijde (142) woont een gemiddeld aantal jeugdigen. Er liggen geen speelvoorzieningen. Deze worden ook niet aangelegd.

In de blokken Gezellebaan (143) en Kerkweg westzijde (144) wonen erg weinig jeugdigen. Er liggen geen speelvoorzieningen. Deze worden ook niet aangelegd.

15 MERSELO (03)

Dit hoofdstuk geeft inzicht in de verzamelde gegevens voor het dorp Merselo. Deze worden vergeleken en beoordeeld met behulp van de criteria. Aan het slot vindt u een speelruimteplan voor de buurt.

15.1 Gegevens bevolking per blok

Het dorp is in blokken ingedeeld[14]. Deze indeling is op onderstaande kaart 15.1 weergegeven.

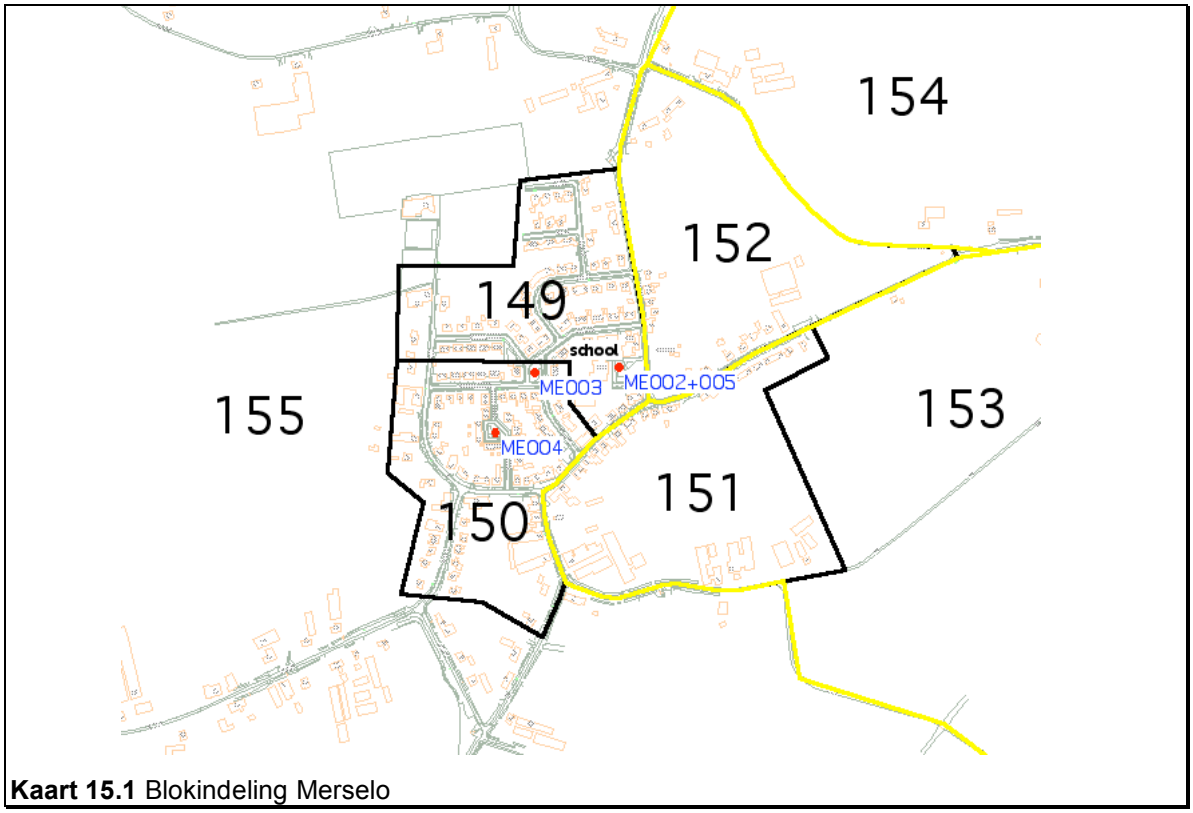

Kaart 15.1 Blokindeling Merselo

In tabel 15.1 vind u de bijbehorende gegevens. In het linkerdeel van de tabel vindt u de aantallen kinderen per blok. In het rechterdeel van de tabel zijn de uitkomsten per blok gescoord naar de grenzen uit het centraal rapport. De bovengrens ziet er als volgt uit:

- bij meer dan 80 jeugdigen in een doelgebied (ca. 200 x 200m') en het ontbreken van een speelvoorziening zal de Gemeente een voorziening aanleggen indien daar een geschikte locatie voor is.

De ondergrens ziet er als volgt uit:
Het centraal rapport geeft de volgende ondergrens:

- bij minder dan 30 jeugdigen in een doelgebied (ca. 200 x 200m') en de aanwezigheid van een speelvoorziening in de ruimere omgeving (ca. 400x400m') zal de Gemeente een voorziening opheffen.

[14] zie voor werkwijze bijlage 2 §5

Tabel 15.1

Merselo gegevens per blok	per 1-jan 2007				kleiner dan		40 tot	groter dan		aant.	0-18j per
	0-6j	6-12j	12-18j	0-18j	30	40	60	60	80	won.	won.
Dorperveld (149)	8	11	21	40			•			78	0,51
Pastoor de Botstraat (150)	26	31	27	84					•	95	0,88
Grootdorp (<65 oneven) (151)	5	3	10	18	•					30	0,60
Grootdorp (<22 even) (152)	1	10	1	12	•					15	0,80
Verspreide woningen ZO (153)	0	0	3	3	•					6	0,50
Verspreide woningen NO (154)	3	2	7	12	•					46	0,26
Verspreide woningen W (155)	37	21	27	85					•	106	0,80

In het blok Pastoor de Botstraat (150) is de basis ruim genoeg om één speelvoorziening op blokniveau aan te leggen. Op dit moment liggen er twee speelvoorzieningen.
In het blok Doperveld (149) is voldoende basis aanwezig om één van de aanwezige speelvoorzieningen op blokniveau te handhaven.
In de overige blokken ontbreekt de basis voor het handhaven van de aanwezige voorzieningen op blokniveau. Deze scoren allen een rode stip.
In kaart 13.2 zijn deze resultaten zo weergegeven dat zichtbaar is waar de blokken met meer jeugdigen zich bevinden.

Naast bovenstaande algemene conclusies zijn er de volgende accenten:

- In de blokken Doperveld (149) en Grootdorp (151) ligt de nadruk nu op jongeren (12–18 jaar).
- In het blok Grootdorp (152) ligt de nadruk hier op schoolkinderen (6-12 jaar).

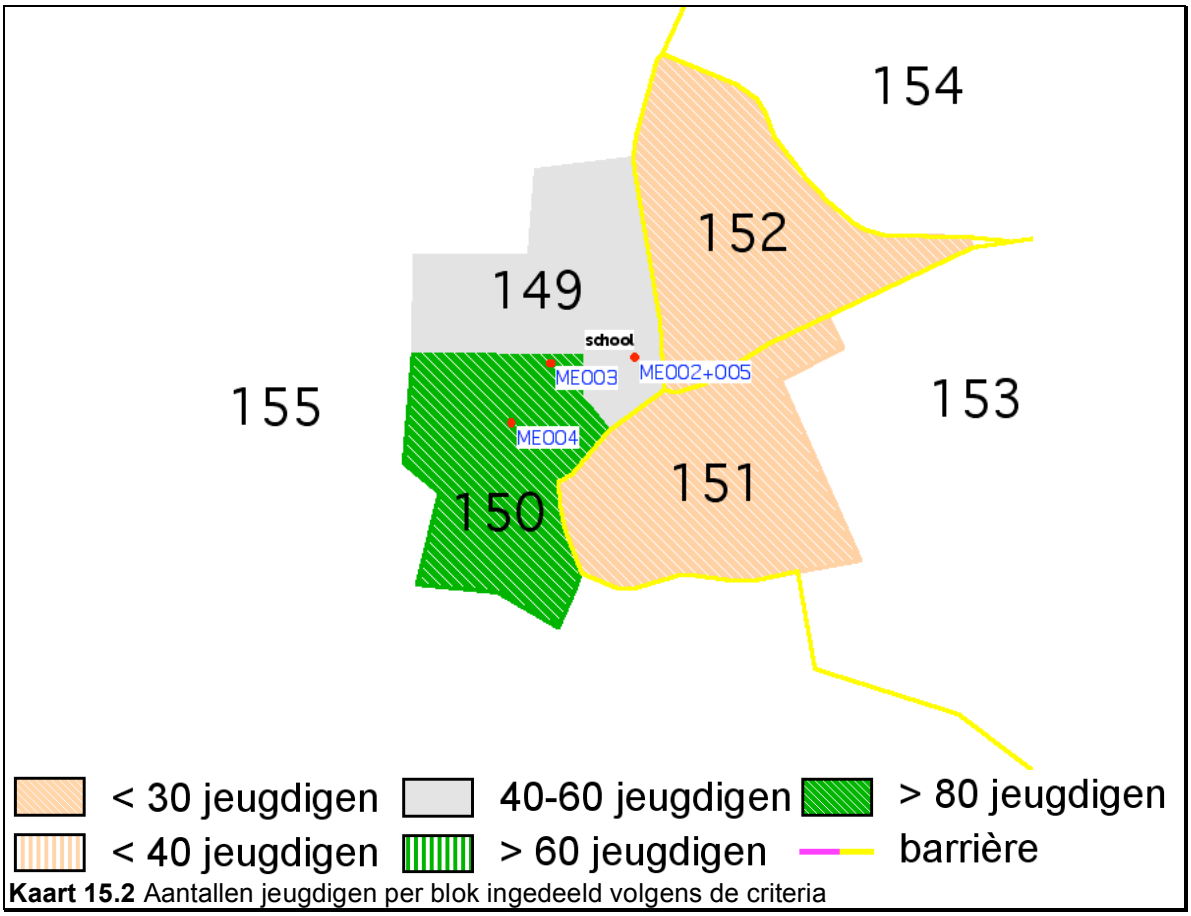

Kaart 15.2 Aantallen jeugdigen per blok ingedeeld volgens de criteria

15.2 Ontwikkelingsrichting speelvoorzieningen

Slechts twee blokken in het dorp voldoen qua cijfers aan de criteria voor het handhaven dan wel aanleggen van speelvoorzieningen. De aanwezige voorzieningen wordt bekeken op hun betekenis voor het gehele dorp.

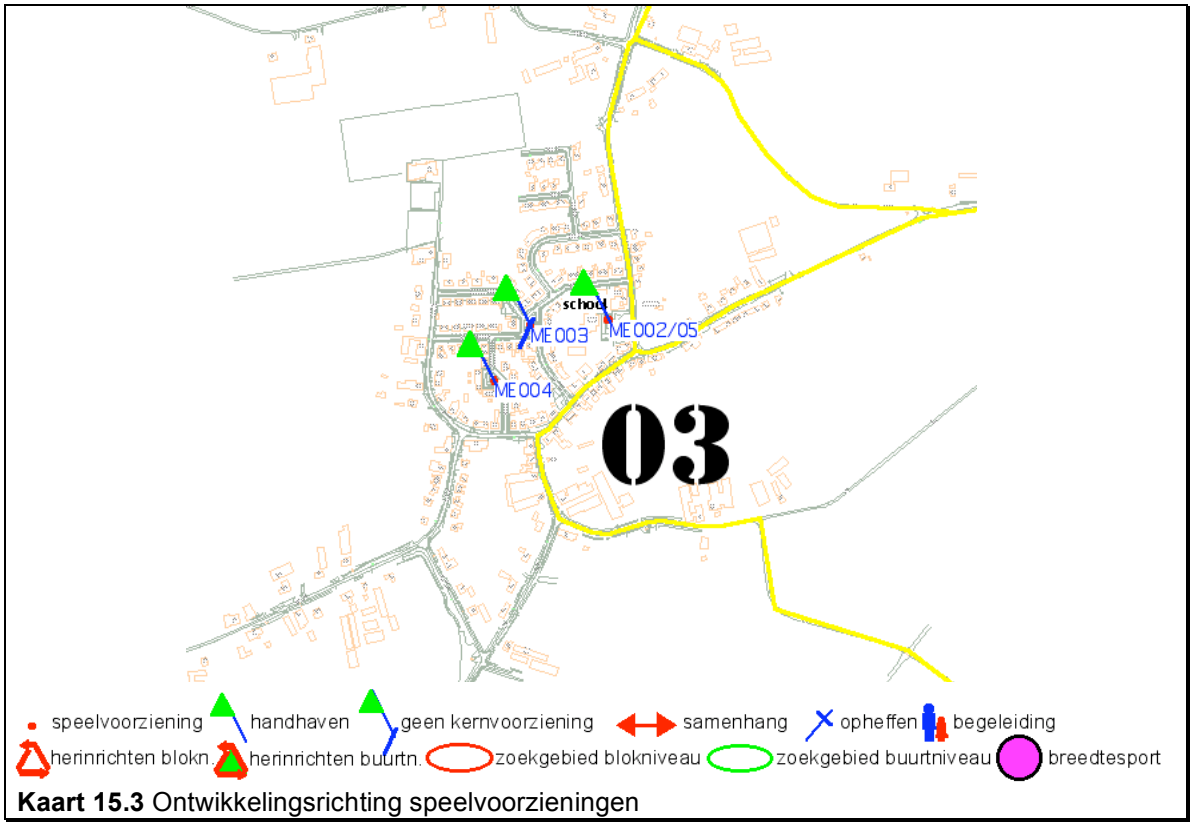

Kaart 15.3 Ontwikkelingsrichting speelvoorzieningen

Aan de oostkant van het dorp in de blokken Grootdorp (151 en 152) is de vraag erg klein. Er liggen hier geen voorzieningen. De schoolspeelomgeving van St. Jan de Doper is goed bereikbaar. Er worden geen speelvoorzieningen in deze blokken aangelegd.

In blok Dorperveld (149) is de vraag gemiddeld. De nadruk ligt hier op jongeren. In dit blok ligt de schoolspeelomgeving van St. Jan de Doper aan de Coppelenberg (ME002/05). Deze vervult een centrale rol in het dorp en wordt gehandhaafd. Er wordt in overweging gegeven om hier in de tijden buiten de schooltijden een vorm van spelbegeleiding op het sportgedeelte achter de school te verzorgen.

In blok Pastoor de Botstraat (150) is de vraag groot. De leeftijden zij evenredig aanwezig. In dit blok liggen twee openbare speelvoorzieningen aan de Pastoor Vercoulenstraat (ME003) en de Pastoor de Botstraat (ME004). De plek aan de Pastoor Vercoulenstraat (ME003) ligt dichtbij het speelplein van St. Jan de Doper (ME002/05), waar voldoende alternatieven voor andere doelgroepen aanwezig zijn. ME003 wordt gehandhaafd, maar is op termijn geen kernvoorziening. Er zal niet in worden geïnvesteerd. De locatie Pastoor de Botstraat (ME004) ligt verder van St. Jan de Doper af, is niet zo lang geleden vernieuwd en zal worden gehandhaafd.

16 VREDEPEEL (04)

Dit hoofdstuk geeft inzicht in de verzamelde gegevens voor het dorp Vredepeel. Deze worden vergeleken en beoordeeld met behulp van de criteria. Aan het slot vindt u een speelruimteplan voor de buurt.

16.1 Gegevens bevolking per blok

Het dorp is in blokken ingedeeld[15]. Deze indeling is op onderstaande kaart 16.1 weergegeven.

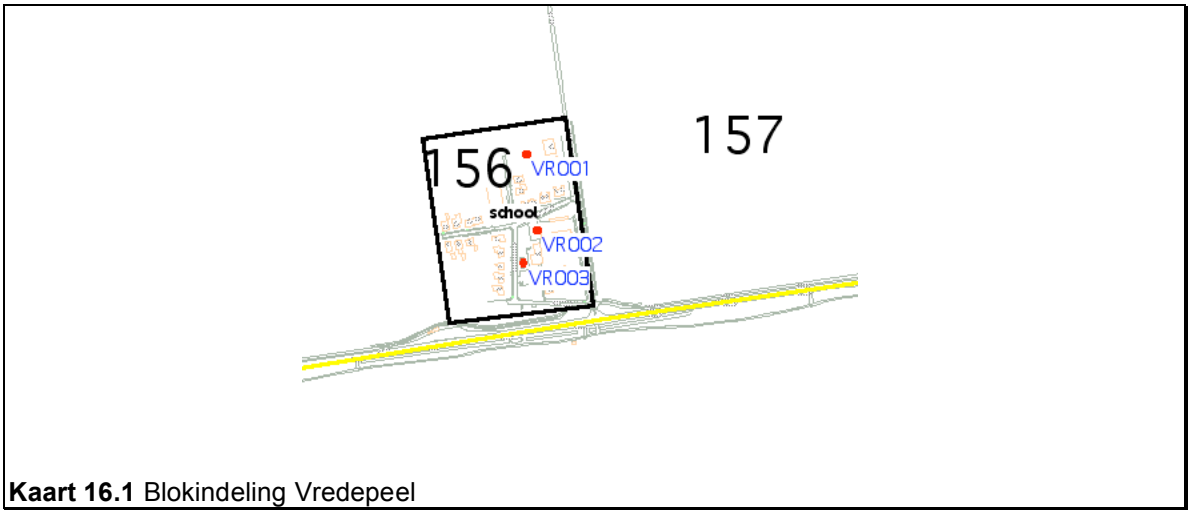

Kaart 16.1 Blokindeling Vredepeel

In tabel 16.1 vind u de bijbehorende gegevens. In het linkerdeel van de tabel vindt u de aantallen kinderen per blok. In het rechterdeel van de tabel zijn de uitkomsten per blok gescoord naar de grenzen uit het centraal rapport. De bovengrens ziet er als volgt uit:

- bij meer dan 80 jeugdigen in een doelgebied (ca. 200 x 200m') en het ontbreken van een speelvoorziening zal de Gemeente een voorziening aanleggen indien daar een geschikte locatie voor is.

De ondergrens ziet er als volgt uit:
Het centraal rapport geeft de volgende ondergrens:

- bij minder dan 30 jeugdigen in een doelgebied (ca. 200 x 200m') en de aanwezigheid van een speelvoorziening in de ruimere omgeving (ca. 400x400m') zal de Gemeente een voorziening opheffen.

Tabel 16.1

Vredepeel gegevens per blok	per 1-jan 2007				kleiner dan	40 tot	groter dan		0-18j per won.
	0-6j	6-12j	12-18j	0-18j	30 40	60	60 80	aant. won.	
Johan van Wyttenhorstweg (156)	6	4	2	12	•			27	0,44
Verspreide woningen (157)	15	22	21	58		•		56	1,04

In het blok Johan van Wyttenhorstweg (156) ontbreekt de basis voor het handhaven van de aanwezige voorzieningen op blokniveau. Dit blok scoort een rode stip.
In kaart 13.2 zijn deze resultaten zo weergegeven dat dit zichtbaar is.

[15] zie voor werkwijze bijlage 2 §5

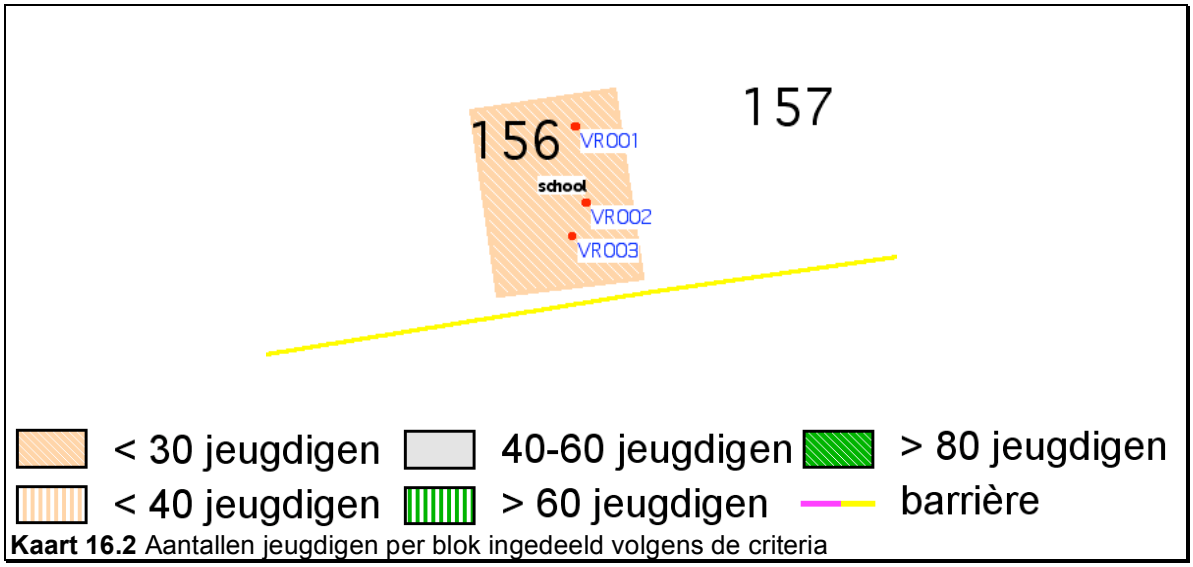

Kaart 16.2 Aantallen jeugdigen per blok ingedeeld volgens de criteria

16.2 Ontwikkelingsrichting speelvoorzieningen

Het dorp voldoet qua cijfers niet aan de criteria voor het handhaven dan wel aanleggen van speelvoorzieningen. De aanwezige voorzieningen wordt bekeken op hun betekenis voor het gehele dorp.

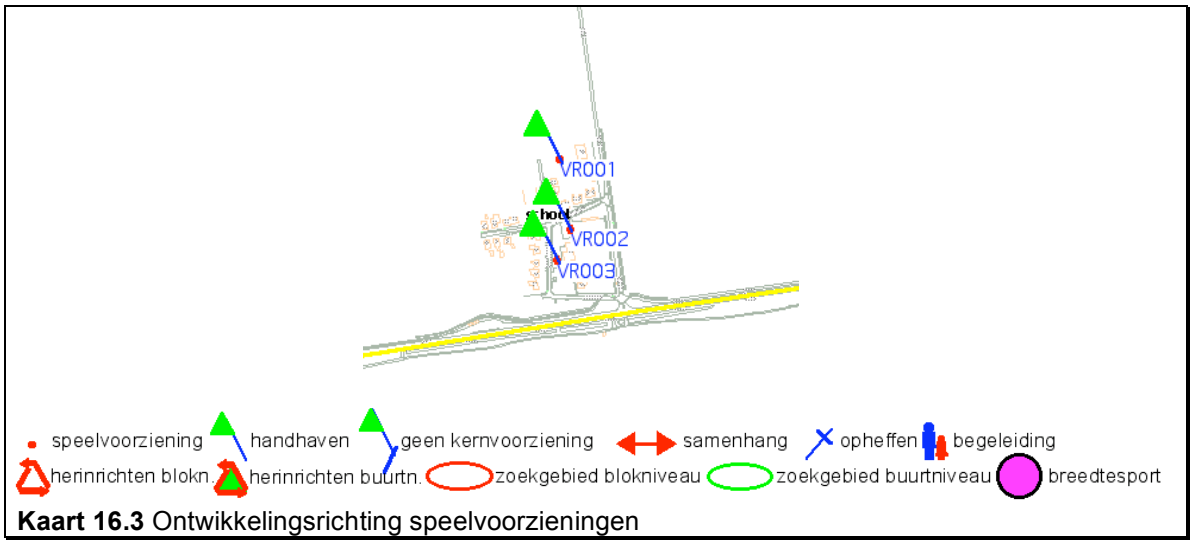

Kaart 16.3 Ontwikkelingsrichting speelvoorzieningen

In het dorp is de vraag zeer klein. Omdat er geen alternatieven in de buurt zijn wordt gekeken of het voorzieningenpakket compleet is. In het dorp liggen de schoolspeelomgeving van Regina Pacis aan de Johan van Wyttenhorststraat (VR002), de sport- en spelspeelplaats aan de Johan van Stalbergstraat (VR001) en de ontmoetingsplek met jeu-de-boulebaan aan de Johan van Wittenhorststraat (VR003). Met elkaar is dit een compleet pakket voor Vredepeel en omgeving. In overweging wordt gegeven om bij vervanging van een toestel te kiezen voor een met samenspel voor 8à9 jaar.

17 SMAKT (05)

Dit hoofdstuk geeft inzicht in de verzamelde gegevens voor het dorp Smakt. Deze worden vergeleken en beoordeeld met behulp van de criteria. Aan het slot vindt u een speelruimteplan voor de buurt.

17.1 Gegevens bevolking per blok

Het dorp is in blokken ingedeeld[16]. Deze indeling is op onderstaande kaart 17.1 weergegeven.

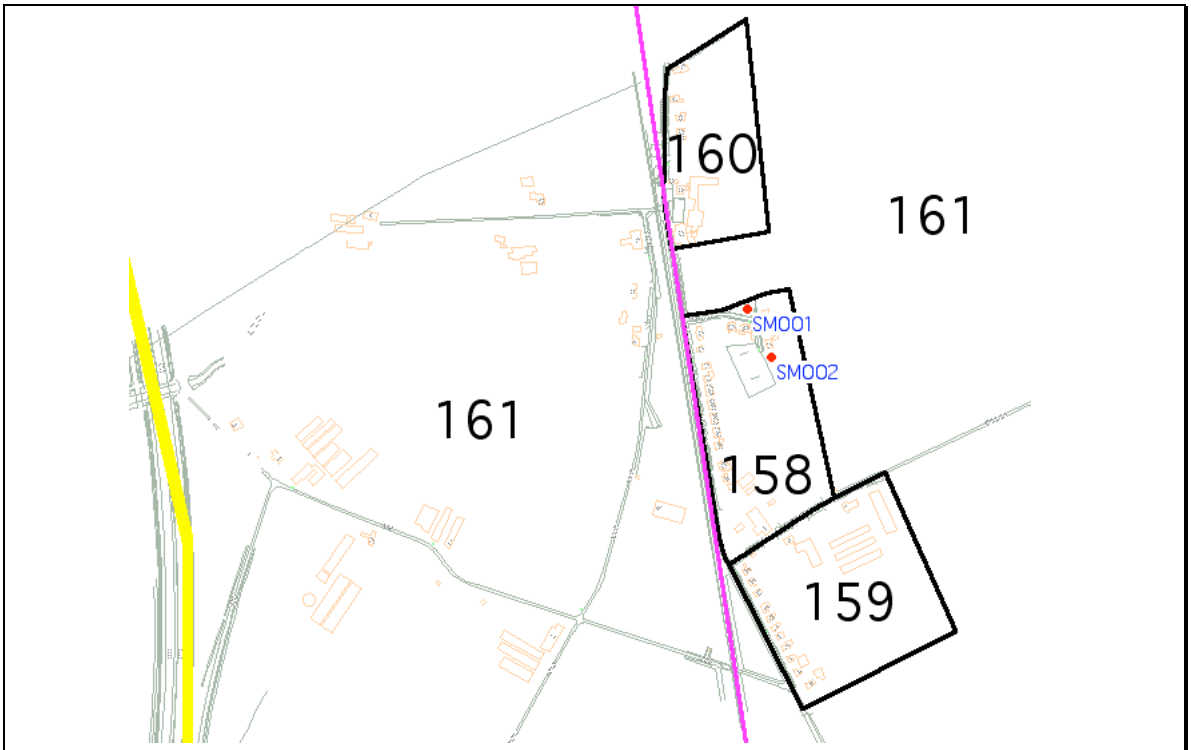

Kaart 17.1 Blokindeling Smakt

In tabel 17.1 vind u de bijbehorende gegevens. In het linkerdeel van de tabel vindt u de aantallen kinderen per blok. In het rechterdeel van de tabel zijn de uitkomsten per blok gescoord naar de grenzen uit het centraal rapport. De bovengrens ziet er als volgt uit:

- bij meer dan 80 jeugdigen in een doelgebied (ca. 200 x 200m') en het ontbreken van een speelvoorziening zal de Gemeente een voorziening aanleggen indien daar een geschikte locatie voor is.

De ondergrens ziet er als volgt uit:
Het centraal rapport geeft de volgende ondergrens:

- bij minder dan 30 jeugdigen in een doelgebied (ca. 200 x 200m') en de aanwezigheid van een speelvoorziening in de ruimere omgeving (ca. 400x400m') zal de Gemeente een voorziening opheffen.

Tabel 17.1

Smakt gegevens per blok	per 1-jan 2007				kleiner dan	40 tot	groter dan		aant.	0-18j per
	0-6j	6-12j	12-18j	0-18j	30 40	60	60 80		won.	won.
Rector Cremersstraat (158)	9	4	11	24	•				32	0,75
St. Jozeflaan <25 (159)	4	4	6	14	•				13	1,08
St. Jozeflaan >51 (160)	1	2	0	3	•				7	0,43
Verspreide woningen (161)	10	6	2	18	•				24	0,75

16 zie voor werkwijze bijlage 2 §5

In alle blokken ontbreekt de basis voor het handhaven van de aanwezige voorzieningen op blokniveau. Ze scoren allen een rode stip.
In kaart 13.2 zijn deze resultaten zo weergegeven dat dit zichtbaar is.

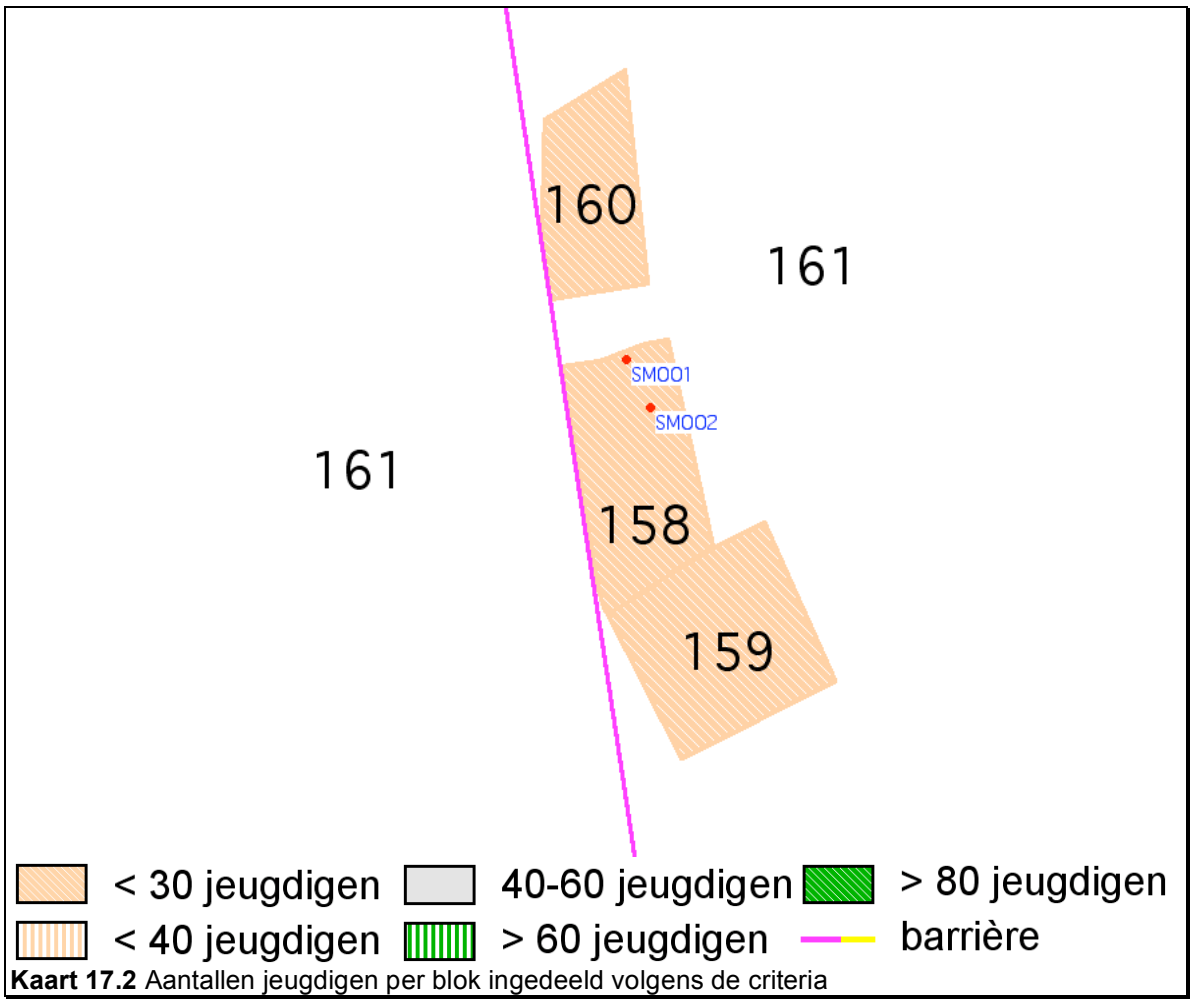

Kaart 17.2 Aantallen jeugdigen per blok ingedeeld volgens de criteria

17.2 Ontwikkelingsrichting speelvoorzieningen

Geen van de blokken voldoet aan de criteria voor het handhaven dan wel aanleggen van speelvoorzieningen. De aanwezige voorzieningen wordt bekeken op hun betekenis voor het gehele dorp.

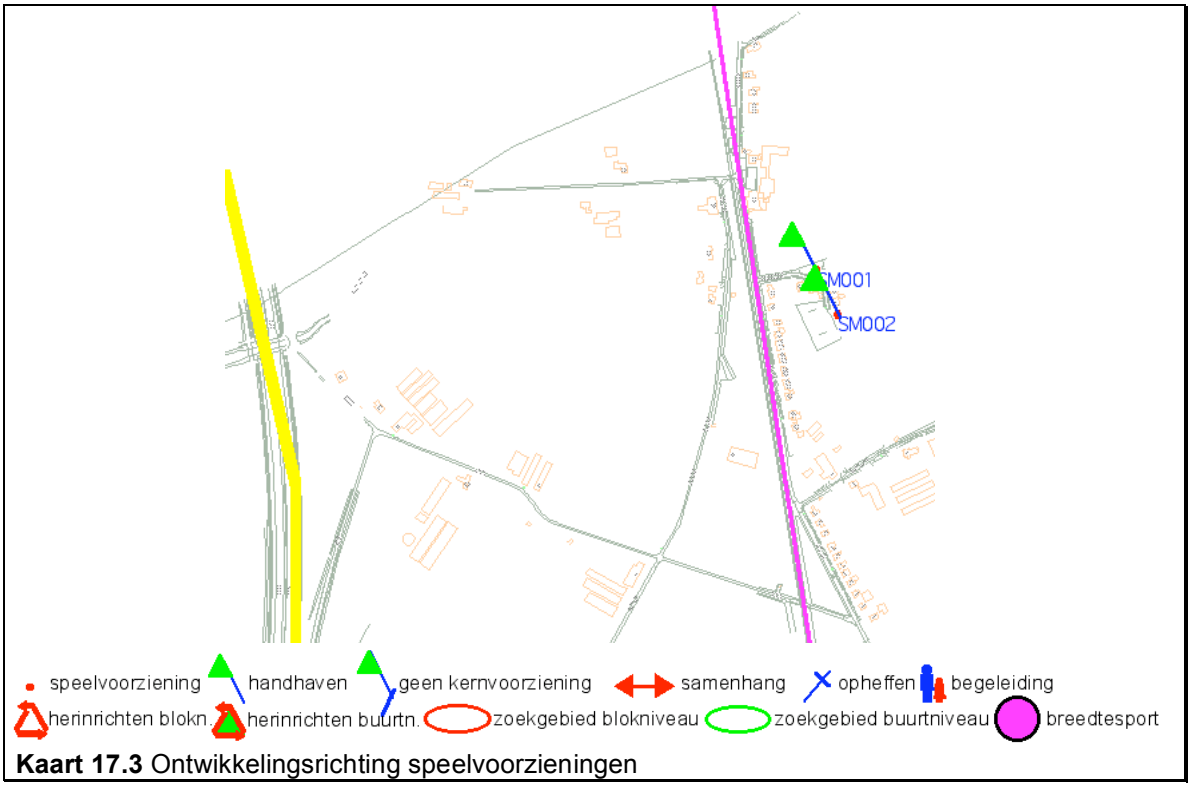

Kaart 17.3 Ontwikkelingsrichting speelvoorzieningen

In het dorp is de vraag zeer klein. Omdat er geen alternatieven in de buurt zijn wordt gekeken of het voorzieningenpakket compleet is. In het dorp liggen de blokspeelplaats aan de Rect. Cremerstraat (SM001) en de sport- en spelspeelplaats aan de Rect. Cremerstraat (SM002). Met elkaar is dit een compleet pakket voor Smakt. Beide locaties worden gehandhaafd. De komende tijd worden er geen grote investeringen gedaan.

18 OOSTRUM (06)

Dit hoofdstuk geeft inzicht in de verzamelde gegevens voor het dorp Oostrum. Deze worden vergeleken en beoordeeld met behulp van de criteria. Aan het slot vindt u een speelruimteplan voor de buurt.

18.1 Gegevens bevolking per blok

Het dorp is in blokken ingedeeld[17]. Deze indeling is op onderstaande kaart 18.1 weergegeven.

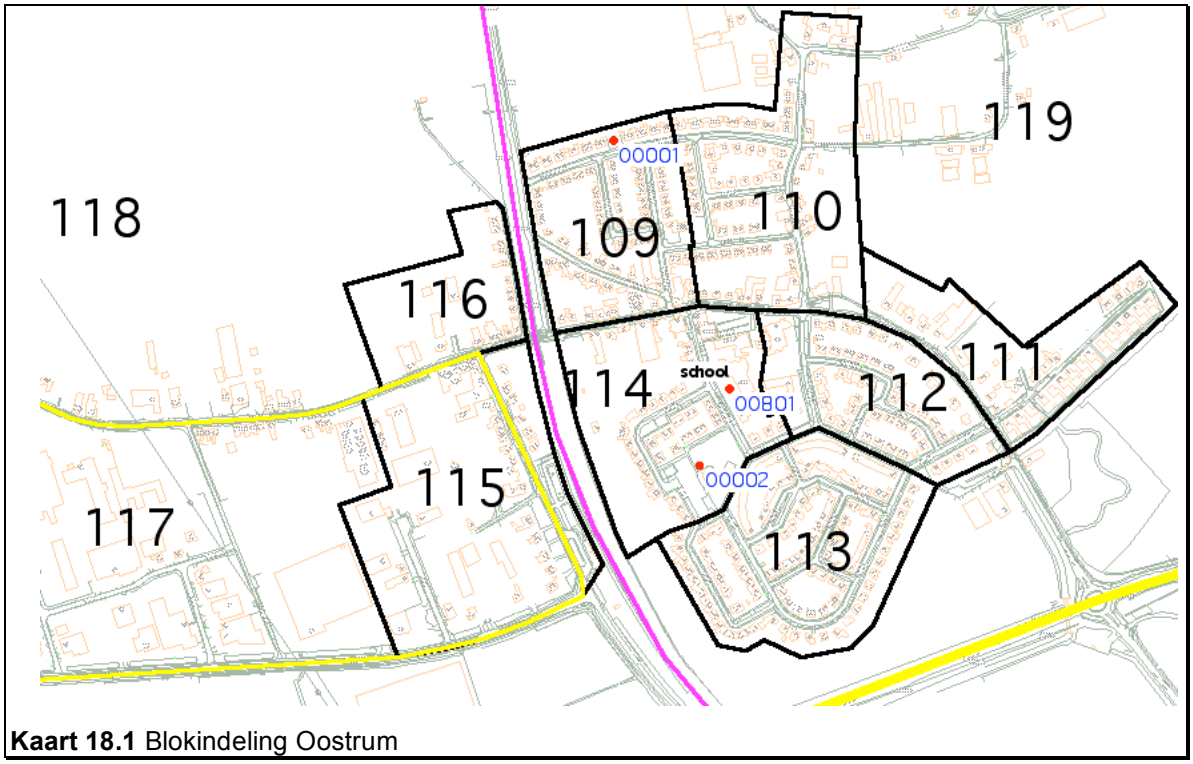

Kaart 18.1 Blokindeling Oostrum

In tabel 18.1 vind u de bijbehorende gegevens. In het linkerdeel van de tabel vindt u de aantallen kinderen per blok. In het rechterdeel van de tabel zijn de uitkomsten per blok gescoord naar de grenzen uit het centraal rapport. De bovengrens ziet er als volgt uit:

- bij meer dan 80 jeugdigen in een doelgebied (ca. 200 x 200m') en het ontbreken van een speelvoorziening zal de Gemeente een voorziening aanleggen indien daar een geschikte locatie voor is.

De ondergrens ziet er als volgt uit:
Het centraal rapport geeft de volgende ondergrens:

- bij minder dan 30 jeugdigen in een doelgebied (ca. 200 x 200m') en de aanwezigheid van een speelvoorziening in de ruimere omgeving (ca. 400x400m') zal de Gemeente een voorziening opheffen.

[17] zie voor werkwijze bijlage 2 §5

Tabel 18.1

Oostrum gegevens per blok	per 1-jan 2007				kleiner dan	40 tot	groter dan		aant.	0-18j per
	0-6j	6-12j	12-18j	0-18j	30 40	60	60 80		won.	won.
Hatendonkstraat (109)	16	11	14	41		•			112	0,37
Geeststraat (110)	9	14	11	34	•				90	0,38
Ghünenbeek/De Horik (111)	8	6	8	22	•				52	0,42
Kloosterstraat (112)	14	25	17	56		•			79	0,71
Binnenhof (113)	42	59	51	152			•		179	0,85
Gildestraat (114)	0	9	10	19	•				66	0,29
Looierijweg (115)	4	12	5	21	•				33	0,64
Wester Thienweg (116)	2	3	7	12	•				16	0,75
Bedrijventrrein De Hulst (117)	2	5	6	13	•				23	0,57
Verspreide woningen NW (118)	7	18	12	37	•				40	0,93
Verspreide woningen NO (119)	3	6	12	21	•				23	0,91
Verspreide woningen Z (120)	5	6	6	17	•				18	0,94

In het blok Binnenhof (113) is de basis ruim genoeg om een speelvoorziening op blokniveau aan te leggen. De vraag is hier zelf groot genoeg voor twee locaties.
In de blokken Hatendonkstraat (109) en Kloosterstraat (112) is voldoende basis aanwezig om één van de aanwezige speelvoorzieningen op blokniveau te handhaven.
In de overige blokken ontbreekt de basis voor het handhaven van de aanwezige voorzieningen op blokniveau. Deze blokken scoren een rode stip.
In kaart 13.2 zijn deze resultaten zo weergegeven dat zichtbaar is waar de blokken met meer jeugdigen zich bevinden.

Naast bovenstaande algemene conclusies zijn er de volgende accenten:

- In de blokken Kloosterstraat (112) en Looijerweg (115) ligt de nadruk nu op schoolkinderen (6-12 jaar).
- In het blok Gildestraat (114) is sprake van veroudering. De nadruk ligt hier op jeugdigen boven 6 jaar.

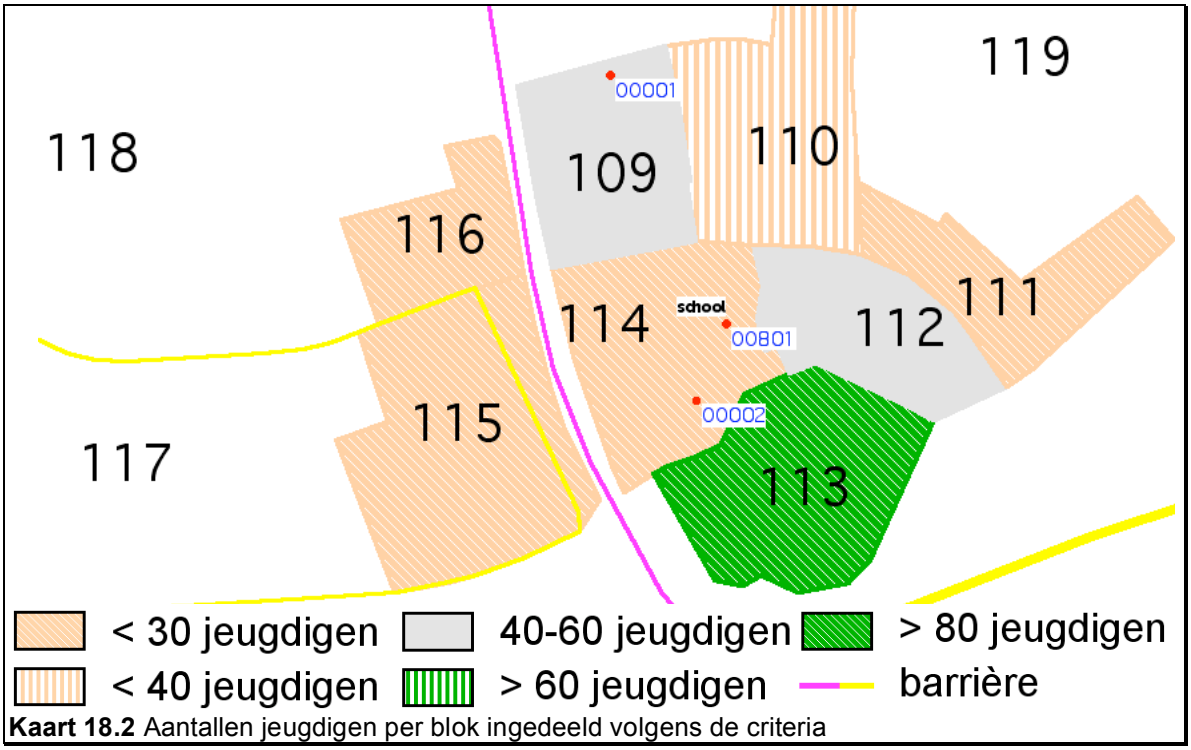

Kaart 18.2 Aantallen jeugdigen per blok ingedeeld volgens de criteria

18.2 Ontwikkelingsrichting speelvoorzieningen

Ontwikkeling speelvoorzieningen blz.: 67

Slechts drie blokken voldoen aan de criteria voor het handhaven dan wel aanleggen van speelvoorzieningen. De aanwezige voorzieningen wordt bekeken op hun betekenis voor het gehele dorp.

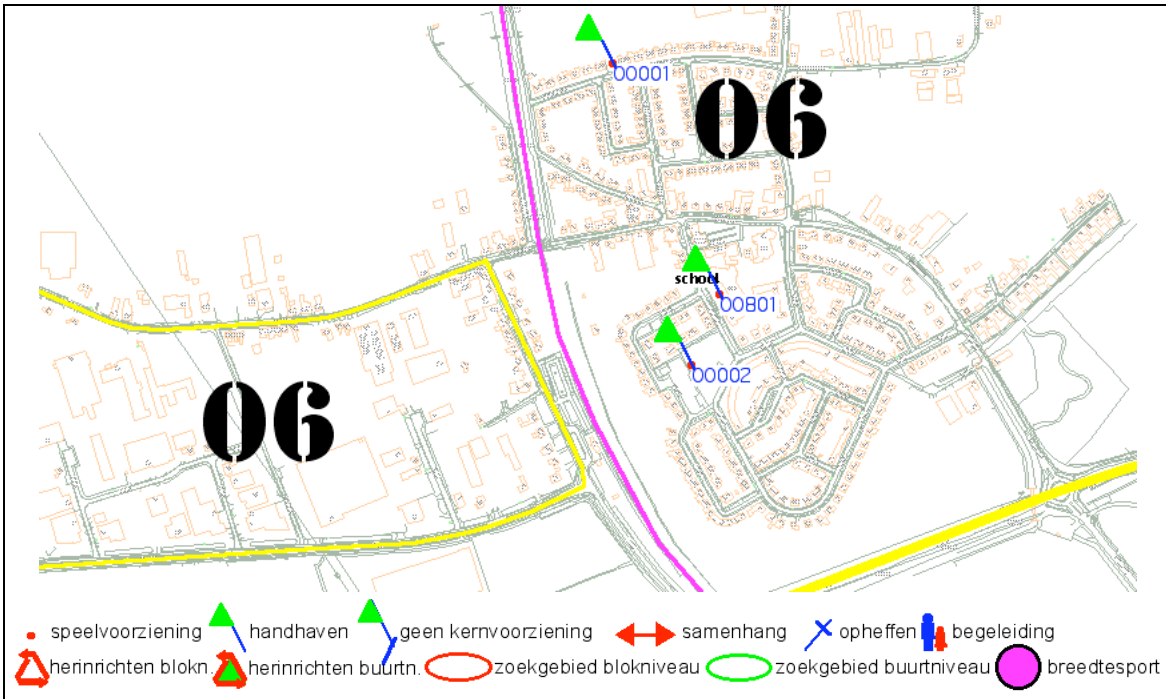

Kaart 18.3 Ontwikkelingsrichting speelvoorzieningen

In blok Hatendonkstraat (109) woont een gemiddeld aantal kinderen. De leeftijden zijn evenredig aanwezig. In het blok ligt een blokspeelplaats aan de Van Broekhuizenstraat (OO001). Dit is de enige locatie aan de noordzijde van de Mgr. Hanssenstraat en zal worden gehandhaafd.

In het blok Geeststraat (110) wonen weinig kinderen. Er liggen geen speelvoorzieningen. Deze worden ook niet aangelegd.

In blok Ghünenbeek/De Horik (111) wonen erg weinig jeugdigen. Er liggen geen speelvoorzieningen. Er worden in dit blok nog woningen gebouwd, waardoor de vraag nog kan veranderen. Deze zal de komende tijd worden gevolgd.

In blok Kloosterstraat (112) woont een gemiddeld aantal kinderen. De nadruk ligt op schoolkinderen. Er liggen geen speelvoorzieningen. In het naastgelegen blok kan gebruik worden gemaakt van de locatie Watermolen (OO002). Er worden in dit blok geen speelvoorzieningen aangelegd.

In blok Binnenhof (113) wonen erg veel jeugdigen. De nadruk ligt op schoolkinderen en jongeren. Er liggen geen speelvoorzieningen. In het naastgelegen blok kan gebruik worden gemaakt van de locatie Watermolen (OO002). Er worden in dit blok geen speelvoorzieningen aangelegd.

In het blok Gildestraat (114) wonen erg weinig jeugdigen. Er ligt de grote buurtspeelplaats Watermolen (OO002) en de schoolspeelomgeving van de Meulebeek aan de Watermolenstraat (OO801). Beide locaties vervullen een rol voor het hele dorp en worden gehandhaafd,

In de blokken Looierijweg (115) en Wester Thienweg (116) wonen erg weinig jeugdigen. Er liggen geen speelvoorzieningen. Er worden in deze blokken geen speelvoorzieningen aangelegd.

19 OIRLO (07)

Dit hoofdstuk geeft inzicht in de verzamelde gegevens voor het dorp Oirlo. Deze worden vergeleken en beoordeeld met behulp van de criteria. Aan het slot vindt u een speelruimteplan voor de buurt.

19.1 Gegevens bevolking per blok

Het dorp is in blokken ingedeeld[18]. Deze indeling is op onderstaande kaart 19.1 weergegeven.

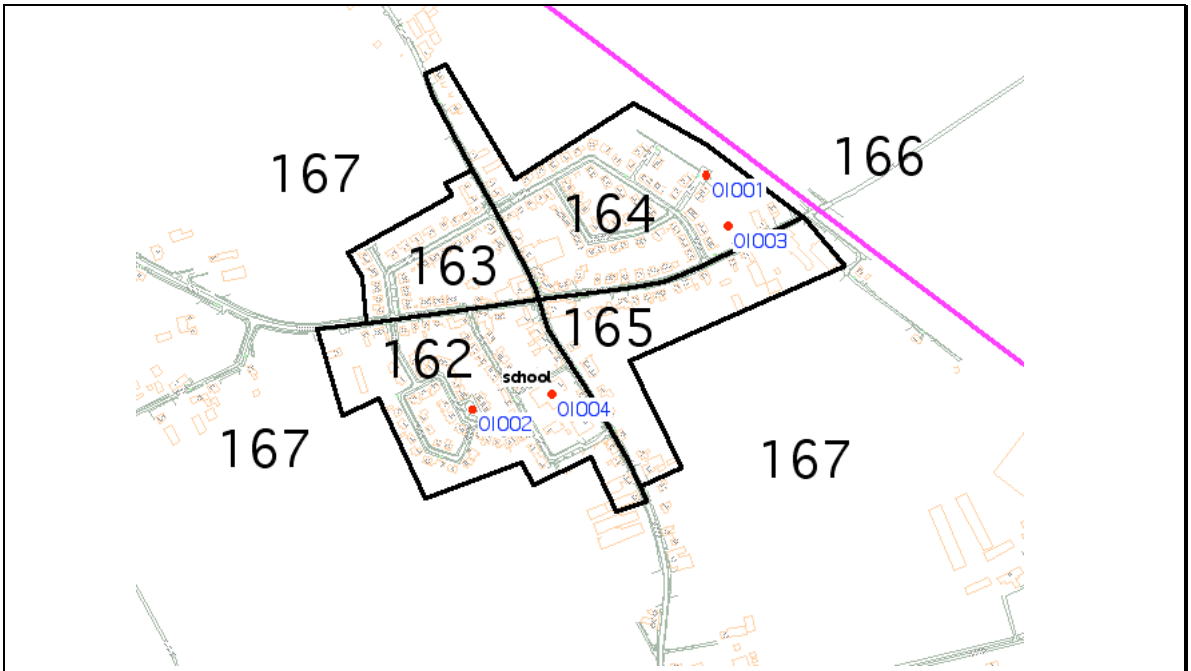

Kaart 19.1 Blokindeling Oirlo

In tabel 19.1 vind u de bijbehorende gegevens. In het linkerdeel van de tabel vindt u de aantallen kinderen per blok. In het rechterdeel van de tabel zijn de uitkomsten per blok gescoord naar de grenzen uit het centraal rapport. De bovengrens ziet er als volgt uit:

- bij meer dan 80 jeugdigen in een doelgebied (ca. 200 x 200m') en het ontbreken van een speelvoorziening zal de Gemeente een voorziening aanleggen indien daar een geschikte locatie voor is.

De ondergrens ziet er als volgt uit:
Het centraal rapport geeft de volgende ondergrens:

- bij minder dan 30 jeugdigen in een doelgebied (ca. 200 x 200m') en de aanwezigheid van een speelvoorziening in de ruimere omgeving (ca. 400x400m') zal de Gemeente een voorziening opheffen.

Tabel 19.1

Oirlo gegevens per blok	per 1-jan 2007				kleiner dan		40 tot	groter dan		aant.	0-18j per
	0-6j	6-12j	12-18j	0-18j	30	40	60	60	80	won.	won.
De Leng (162)	31	34	48	113					•	98	1,15
Gertrudisstraat (163)	2	9	9	20	•					46	0,43
Haalakker (164)	14	20	13	47			•			107	0,44
Hoofdstraat >23 (165)	1	9	10	20	•					22	0,91
Verspreide woningen O (166)	8	15	12	35		•				31	1,13
Verspreide woningen midden (167	21	39	37	97					•	100	0,97
Verspreide woningen W (168)	8	7	0	15	•					13	1,15

[18] zie voor werkwijze bijlage 2 §5

In het blok De Leng (162) is de basis ruim genoeg om een speelvoorziening op blokniveau aan te leggen. Er ligt een speelvoorziening en een schoolplein.
In het blok Haalakker (164) is voldoende basis aanwezig om één van de aanwezige speelvoorzieningen op blokniveau te handhaven.
In de overige blokken ontbreekt de basis voor het handhaven van de aanwezige voorzieningen op blokniveau. Dit scoren een rode stip.
In kaart 13.2 zijn deze resultaten zo weergegeven dat zichtbaar is waar de blokken met meer jeugdigen zich bevinden.

Naast bovenstaande algemene conclusies zijn er de volgende accenten:

- In het blok De Leng (162) ligt de nadruk op jongeren (12–18 jaar).
- In de blokken Gertrudisstraat (163) en Hoofdstraat (165) ligt de nadruk nu op schoolkinderen (6-12 jaar) en jongeren (12–18 jaar).

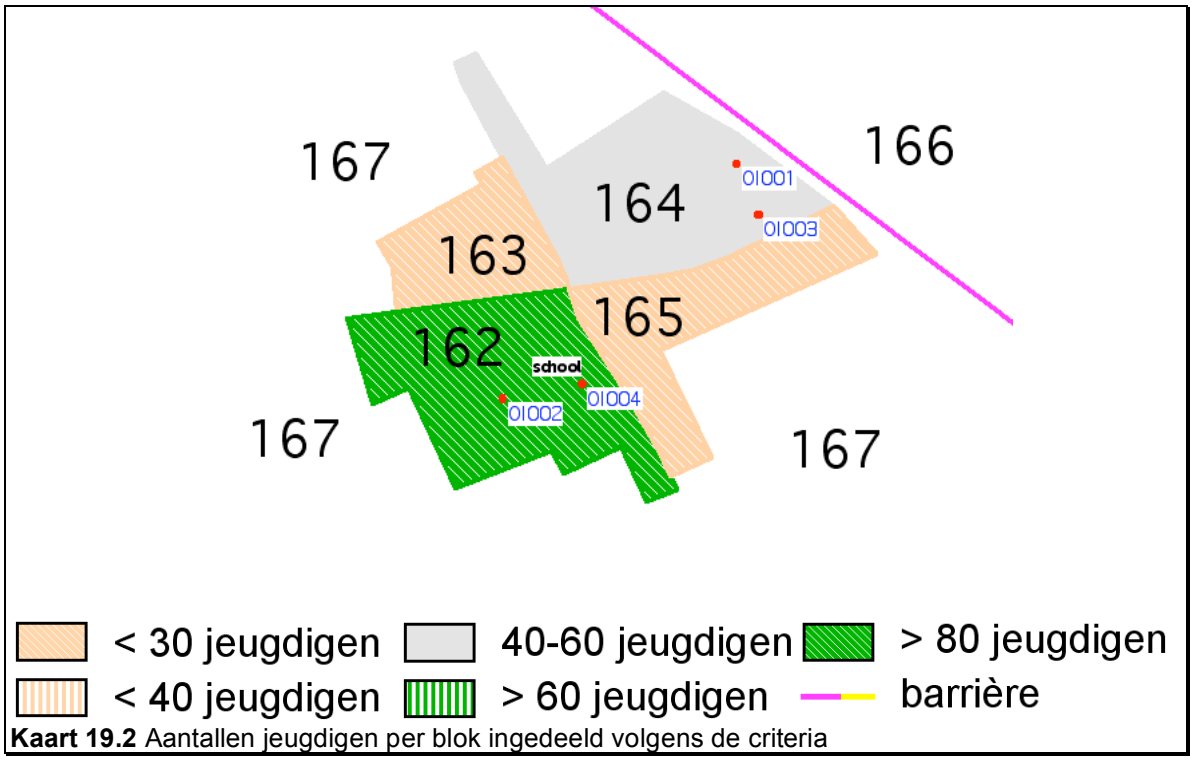

Kaart 19.2 Aantallen jeugdigen per blok ingedeeld volgens de criteria

19.2 Ontwikkelingsrichting speelvoorzieningen

De speelvoorzieningen liggen nu al in blokken met voldoende draagkracht. Er wordt gekeken naar de betekenis voor het hele dorp.

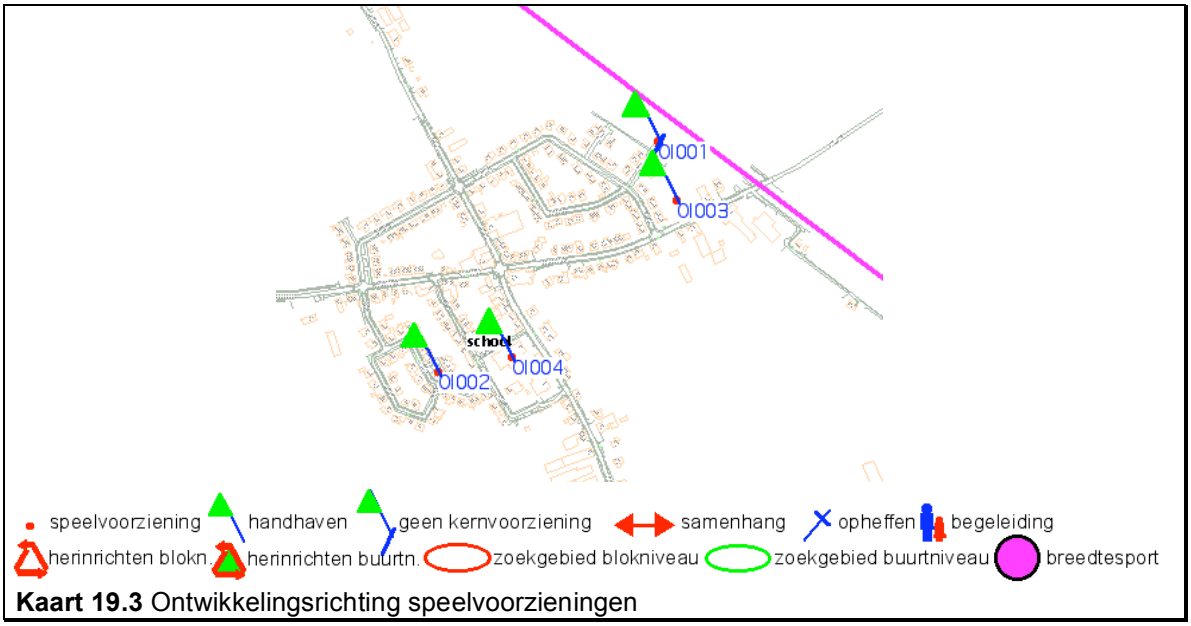

Kaart 19.3 Ontwikkelingsrichting speelvoorzieningen

In het blok De Leng (162) wonen erg veel jeugdigen. De nadruk ligt op jongeren. In het blok ligt een kleine blokspeelplaats aan De Leng (OI002) en de schoolspeelomgeving van de Mariaschool aan de Hoofdstraat (OI004). Beide vervullen een rol en worden gehandhaafd. Het aanbod voor jongeren ligt echter niet bij deze twee plekken maar bij de sport- en spelspeelplaats aan de Deput Petersstraat (OI003).

In blok Gertrudisstraat (163) wonen erg weinig jeugdigen. Er liggen in het blok geen speelvoorzieningen. Deze zullen ook niet worden aangelegd.

In het blok Haalakker (164) woont een gemiddeld aantal jeugdigen. In het blok ligt een blokspeelplaats aan de Haalakker (OI001) en sport- en spelspeelplaats aan de Deput Petersstraat (OI003). Hiervoor is aangegeven dat de sport- en spelspeelplaats een rol speelt voor het hele dorp. Deze zal worden gehandhaafd. De locatie Haalakker (OI001) wordt voorlopig gehandhaafd, maar is is geen kernvoorziening. De cijfers worden over 6 à 9 jaar opnieuw bezien.

20 CASTENRAY (08)

Dit hoofdstuk geeft inzicht in de verzamelde gegevens voor het dorp Castenray. Deze worden vergeleken en beoordeeld met behulp van de criteria. Aan het slot vindt u een speelruimteplan voor de buurt.

20.1 Gegevens bevolking per blok

Het dorp is in blokken ingedeeld[19]. Deze indeling is op onderstaande kaart 20.1 weergegeven.

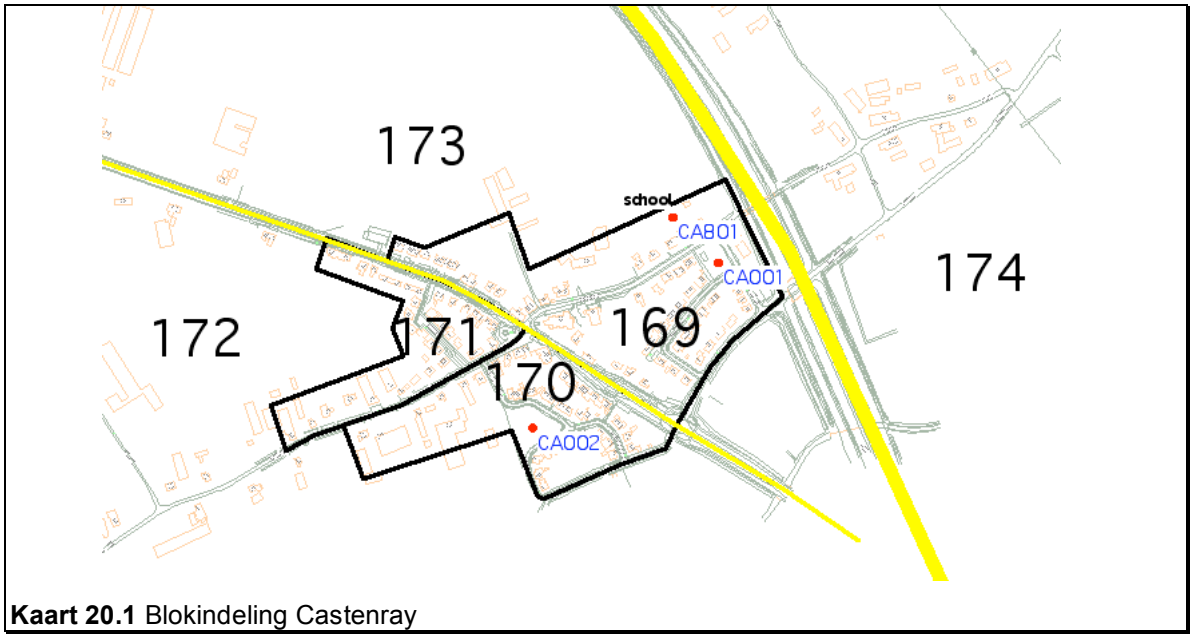

Kaart 20.1 Blokindeling Castenray

In tabel 20.1 vind u de bijbehorende gegevens. In het linkerdeel van de tabel vindt u de aantallen kinderen per blok. In het rechterdeel van de tabel zijn de uitkomsten per blok gescoord naar de grenzen uit het centraal rapport. De bovengrens ziet er als volgt uit:

- bij meer dan 80 jeugdigen in een doelgebied (ca. 200 x 200m') en het ontbreken van een speelvoorziening zal de Gemeente een voorziening aanleggen indien daar een geschikte locatie voor is.

De ondergrens ziet er als volgt uit:
Het centraal rapport geeft de volgende ondergrens:

- bij minder dan 30 jeugdigen in een doelgebied (ca. 200 x 200m') en de aanwezigheid van een speelvoorziening in de ruimere omgeving (ca. 400x400m') zal de Gemeente een voorziening opheffen.

Tabel 20.1

Castenray gegevens per blok	per 1-jan 2007				kleiner dan		40 tot	groter dan		aant.	0-18j per
	0-6j	6-12j	12-18j	0-18j	30	40	60	60	80	won.	won.
Castelostraat (169)	11	26	10	47			•			75	0,63
Pastoor Verheggenstraat (170)	9	9	11	29	•					50	0,58
Leikeswei (171)	3	4	10	17	•					41	0,41
Verspreide woningen W (172)	10	13	13	36		•				51	0,71
Verspreide woningen midden (173	7	2	4	13	•					19	0,68
Verspreide woningen O (174)	15	18	20	53			•			52	1,02

In het blok Castelostraat (169) is voldoende basis aanwezig om één van de aanwezige speelvoorzieningen op blokniveau te handhaven.

[19] zie voor werkwijze bijlage 2 §5

In de overige blokken ontbreekt de basis voor het handhaven van de aanwezige voorzieningen op blokniveau. Deze blokken hebben een rode stip.
In kaart 13.2 zijn deze resultaten zo weergegeven dat zichtbaar is waar de blokken met meer jeugdigen zich bevinden.

Naast bovenstaande algemene conclusies zijn er de volgende accenten:

- In het blok Castelostraat (169) ligt de nadruk nu op schoolkinderen (6-12 jaar).
- In het blok Leikeswei (171) ligt de nadruk nu op jongeren (12-18 jaar).

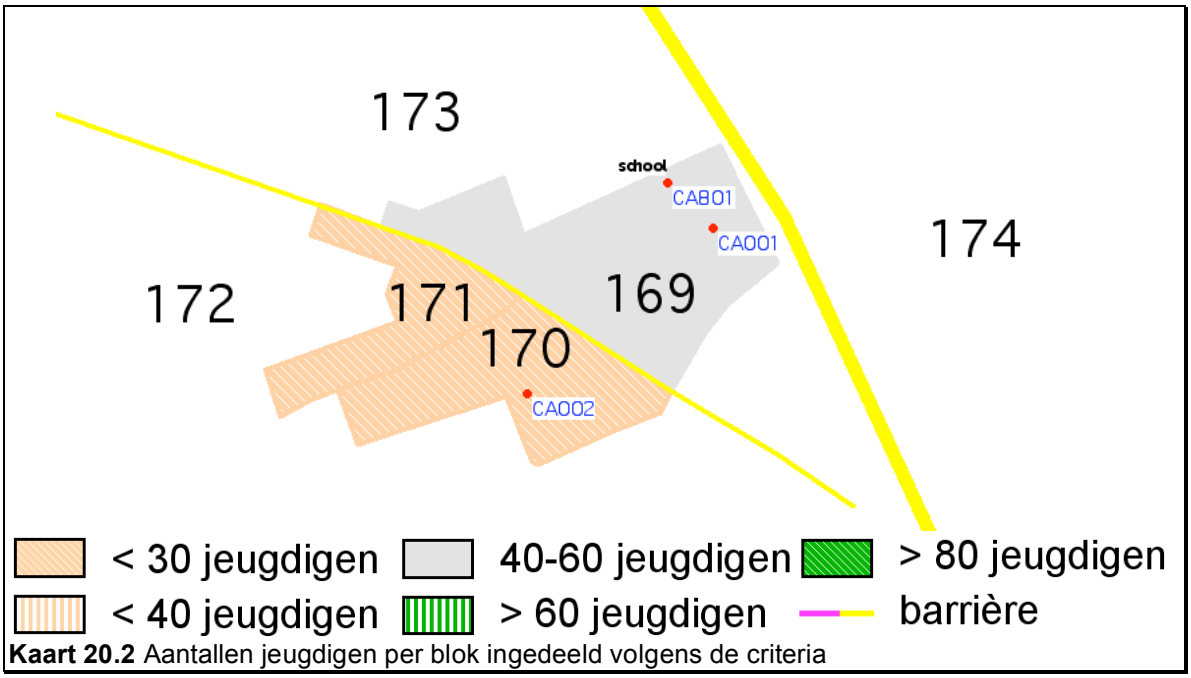

Kaart 20.2 Aantallen jeugdigen per blok ingedeeld volgens de criteria

20.2 Ontwikkelingsrichting speelvoorzieningen

In het blok ten noorden van de Horsterweg bestaat voldoende basis voor het handhaven van voorzieningen. In de blokken ten zuiden daarvan is die basis onvoldoende. De Horsterweg is voor jonge kinderen een barrière. Om die reden worden beide zijden van het dorp apart bekeken.

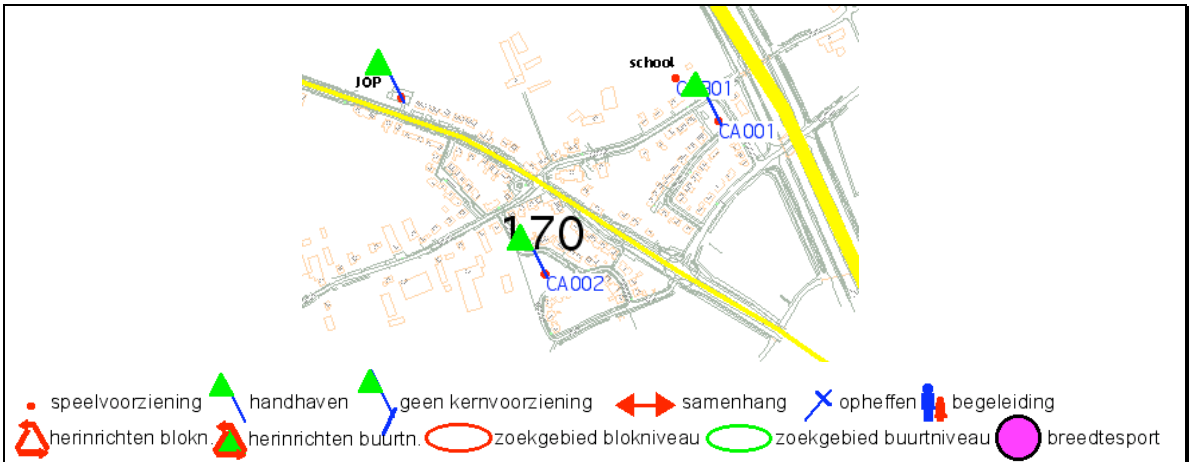

Kaart 20.3 Ontwikkelingsrichting speelvoorzieningen

In blok Castelostraat (169) woont een gemiddeld aantal jeugdigen. De nadruk ligt op schoolkinderen. In het blok ligt de blok 't Tunnelke aan de Matthiastraat (CA001) en de schoolspeelomgeving van de de Stek aan de Matthiastraat (CA801). De blokspeelplek 't Tunnelke (CA001) vervult maar voor een deel een rol voor schoolkinderen. Deze wordt gehandhaafd. Voorgesteld wordt om een (spannend) toestel voor samenspel in de leeftijd vanaf 8à9 jaar bij te plaatsen of één van de toestellen hierdoor te vervangen. De schoolspeelomgeving van de Stek (CA801) ligt voor een groot deel uit het zicht achter het schoolgebouw. De huidige toegankelijkheid kan zo blijven, maar is niet echt noodzakelijk. Bij problemen kan het plein worden afgesloten na schooltijd.

In blok Pastoor Verheggenstraat (170) en Leikeswei (171) wonen erg weinig jeugdigen. De nadruk ligt hier op jongeren. Aan deze zijde van de Horsterweg ligt de grote buurtspeelplaats aan Pastoor Verheggenstraat (CA002). Deze vervult een rol voor het hele dorp. Bij eventueel afsluiten van het plein van de Stek (CA801) zou hier verharde balspelruimte kunnen worden gemaakt.

Langs de Horsterweg net buiten het dorp ligt een jongerenontmoetingsplek met één basket. Deze wordt gehandhaafd.

21 VEULEN (09)

Dit hoofdstuk geeft inzicht in de verzamelde gegevens voor het dorp Veulen. Deze worden vergeleken en beoordeeld met behulp van de criteria. Aan het slot vindt u een speelruimteplan voor de buurt.

21.1 Gegevens bevolking per blok

Het dorp is in blokken ingedeeld[20]. Deze indeling is op onderstaande kaart 21.1 weergegeven.

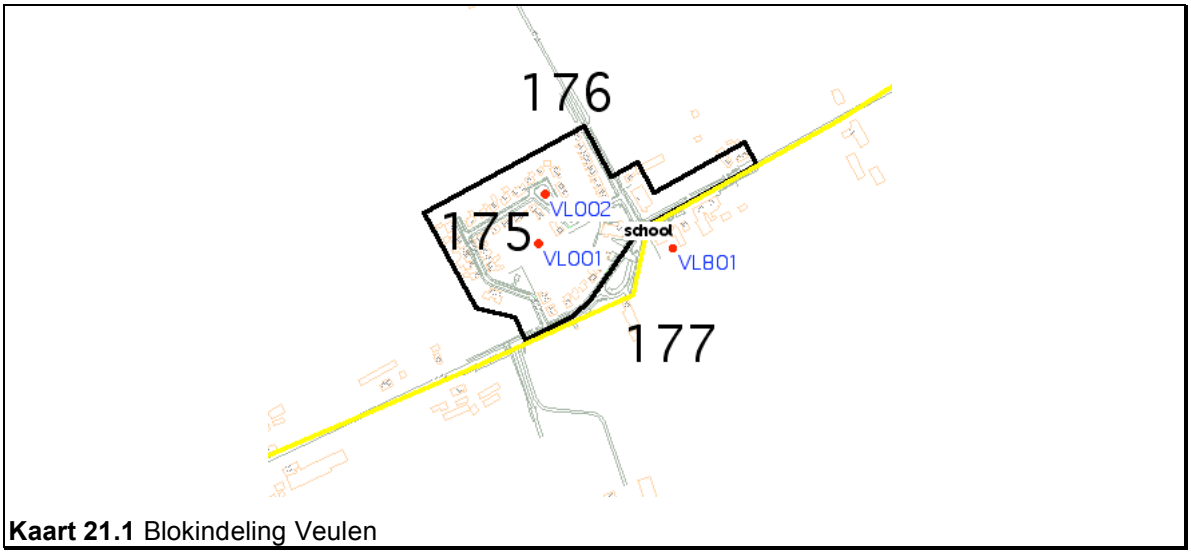

Kaart 21.1 Blokindeling Veulen

In tabel 21.1 vind u de bijbehorende gegevens. In het linkerdeel van de tabel vindt u de aantallen kinderen per blok. In het rechterdeel van de tabel zijn de uitkomsten per blok gescoord naar de grenzen uit het centraal rapport. De bovengrens ziet er als volgt uit:

- bij meer dan 80 jeugdigen in een doelgebied (ca. 200 x 200m') en het ontbreken van een speelvoorziening zal de Gemeente een voorziening aanleggen indien daar een geschikte locatie voor is.

De ondergrens ziet er als volgt uit:
Het centraal rapport geeft de volgende ondergrens:

- bij minder dan 30 jeugdigen in een doelgebied (ca. 200 x 200m') en de aanwezigheid van een speelvoorziening in de ruimere omgeving (ca. 400x400m') zal de Gemeente een voorziening opheffen.

Tabel 21.1

Veulen gegevens per blok	per 1-jan 2007				kleiner dan	40 tot	groter dan		aant.	0-18j per
	0-6j	6-12j	12-18j	0-18j	30 40	60	60	80	won.	won.
De Vlies (175)	10	20	17	47		•			70	0,67
Verspreide woningen N (176)	18	23	3	44		•			43	1,02
Verspreide woningen Z (177)	16	28	9	53		•			67	0,79

In het blok De Vlies (175) is voldoende basis aanwezig om één van de aanwezige speelvoorzieningen op blokniveau te handhaven.
In kaart 13.2 zijn deze resultaten zo weergegeven dat zichtbaar is waar de blokken met meer jeugdigen zich bevinden.

Naast bovenstaande algemene conclusies zijn er de volgende accenten:

- In het blok De Vlies (175) ligt de nadruk nu op schoolkinderen (6-12 jaar).

[20] zie voor werkwijze bijlage 2 §5

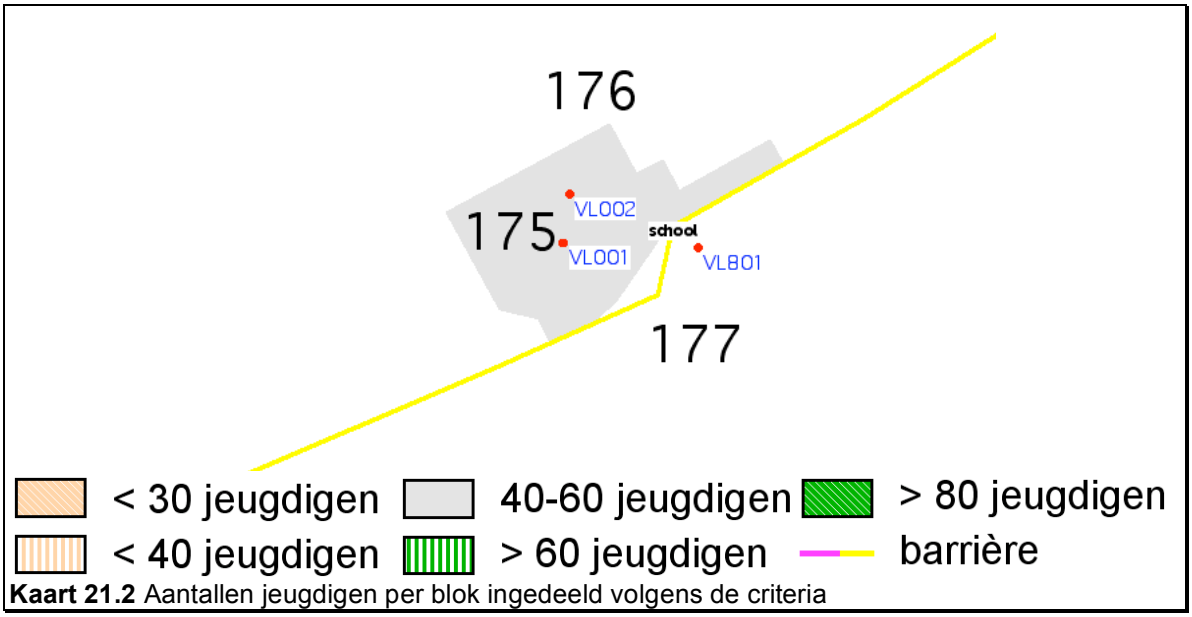

Kaart 21.2 Aantallen jeugdigen per blok ingedeeld volgens de criteria

21.2 Ontwikkelingsrichting speelvoorzieningen

In het dorp bestaat voldoende basis voor het handhaven van voorzieningen.

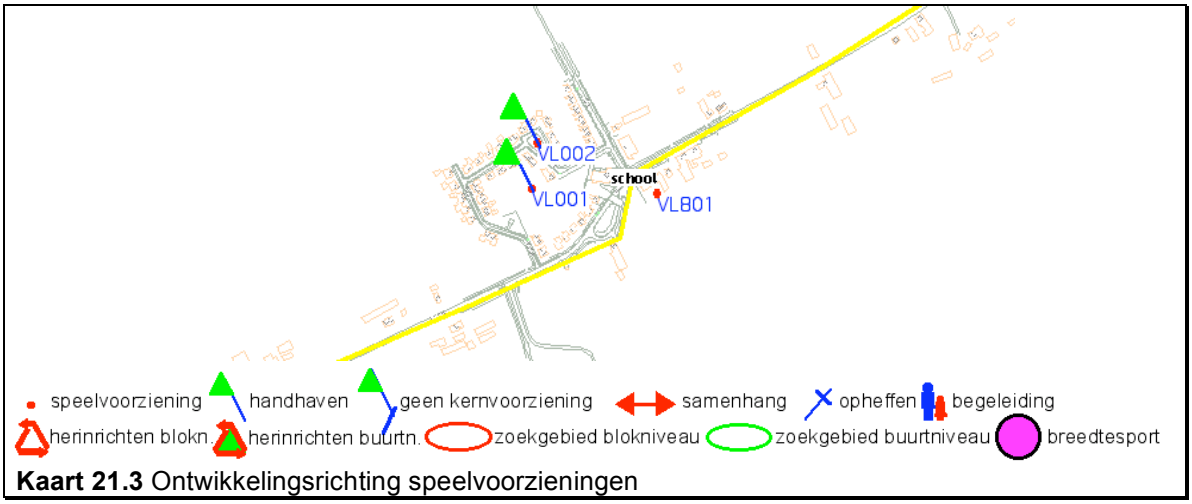

Kaart 21.3 Ontwikkelingsrichting speelvoorzieningen

In het dorp is de vraag rondom De Vlies gemiddeld. De nadruk ligt op schoolkinderen en jongeren. Hier ligt de sport- en spelspeelplaats De Vlies (VL001) en de blokspeelplaats Poetjesplats (VL002). Beide locatie vullen elkaar aan en worden gehandhaafd.

Aan de overzijde van de Veulenseweg ligt de schoolspeelomgeving van de St. Antonius (VL801) achter het schoolgebouw. Deze vervult nu geen grote rol. Aanbevolen wordt dat zo te laten.

22 BUURT- EN WIJKNIVEAU

Dit hoofdstuk gaat in op de ontwikkelingsrichting van speelvoorzieningen op buurt- en wijkniveau. In de voorgaande hoofdstukken is aangegeven hoe om te gaan met de verschillende locaties. In de legenda is wel aangegeven: "Herinrichten (buurtniveau)". Of zoiets nu een grote buurtspeelplaats is of sportplek wordt in dit hoofdstuk duidelijk.

22.1 Tekort aan sociaal veilige grote buurtspeelplaatsen

In deel 1 "Vraag en aanbod" van dit deelrapport vindt u op bladzijde 23 het volgende kaartje:

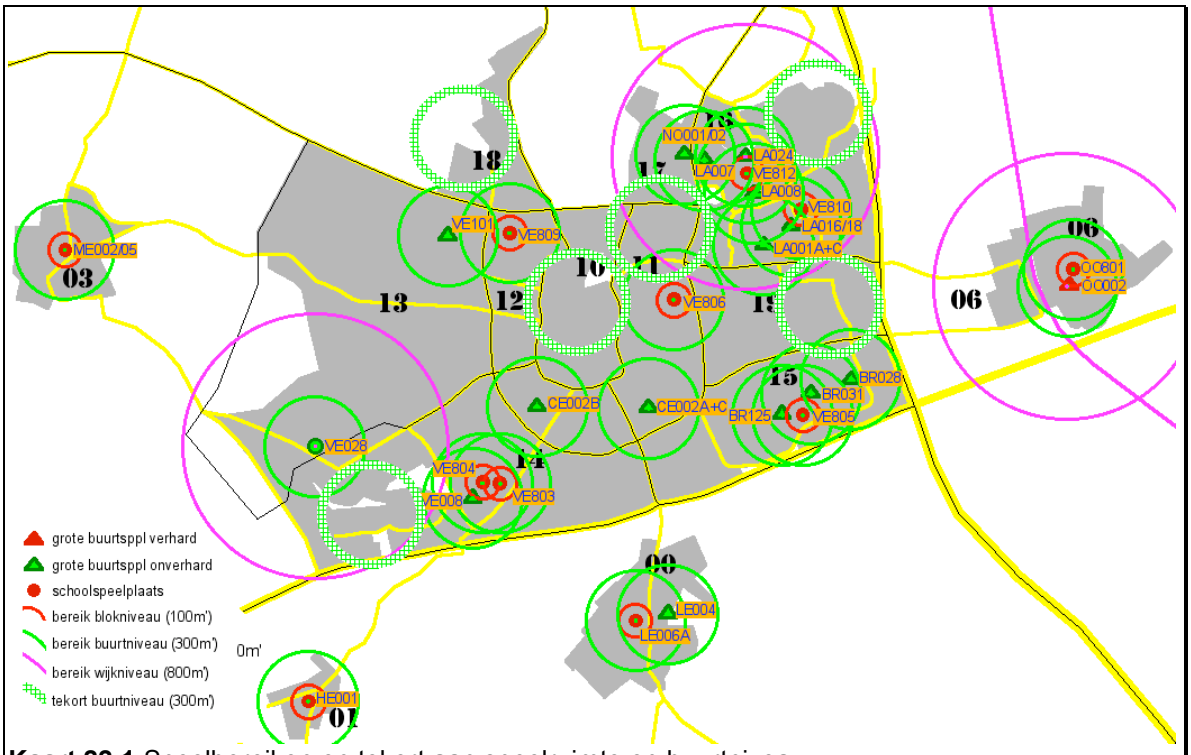

Kaart 22.1 Speelbereiken en tekort aan speelruimte op buurtniveau

Dit kaartje gebruiken we voor het aangeven van het tekort aan grote buurtspeelplaatsen die voldoen aan de criteria (= goede sociale controle en daarmee speelwaarde voor meiden).

Oplossingsrichtingen per wijk:

- Venray-Centrum (10) – middendeel: In het aangegeven gebied gaat het om ongeveer 100 jeugdigen vanaf 6 jaar. Deze vraag concentreert zich in het zuiden (blok 4+5). Een geschikte locatie is in dit zuidelijk deel, zonder opofferen van parkeerruimte, niet voorhanden. Mogelijk wordt in de zomermaanden een tijdelijke voorziening gerealiseerd op het schouwburgplein of het Henseniusplein. Een permanente oplossing is het herinrichten op buurtniveau van de locatie aan de Hoenderstraat (CE011).
- Venray-Oost (11) – noordelijk deel: In het aangegeven gebied gaat het om ongeveer 66 jeugdigen vanaf 6 jaar. De enige oplossing is het, op bescheiden schaal, herinrichten van de locatie Landweertweg (CE001). Door het vervangen van één van de toestellen door een type dat meer aanspreekt bij kinderen vanaf 9 jaar.
- Veltum (14) – zuidkant: In het aangegeven gebied gaat het om ongeveer 200 jeugdigen vanaf 6 jaar. Het probleem is op te lossen door op locatie Alexanderhof (VE003A) te zorgen voor een sociaal veilige setting (ondermeer door dunnen ondergroei + afspraken toezicht omwonenden) OF door hier op gezette tijden te zorgen voor professionele sport- en spelbegeleiding. Een andere mogelijkheid is om de functie te verplaatsen naar het terrein hoek Matterhorn - Karpatenlaan.
- Landweert (16) – noordoostelijk deel: In het aangegeven gebied gaat het om ongeveer 400 jeugdigen vanaf 6 jaar. In dit deel is geen ingerichte locatie geschikt voor deze functie. Er zou

een locatie kunnen worden gezocht op bijvoorbeeld het pleintje aan de Zwanebloem op de kop van Penningkruid of één van de grasvelden langs de Wijnruit.

- Brabander (18): In het aangegeven gebied gaat het om ongeveer 100 jeugdigen vanaf 6 jaar. Een grote buurtspeelplaats zou in de komende plannen moeten worden opgenomen.
- St. Antoniusveld (19): In het aangegeven gebied gaat het om ongeveer 294 jeugdigen vanaf 6 jaar. De locatie aan de St. Anthoniusveldweg (AN008) biedt de beste mogelijkheden om een functie op buurtniveau te kunnen bieden.

Bovenstaande voorstellen ziet u in kaart 22.2 weergegeven met symbolen. Voor de volledigheid zijn de ook de bestaande grote buurtspeelplaatsen aangegeven met de maatregelen die in de hoofdstukken 2 tot en met 13 zijn voorgesteld.

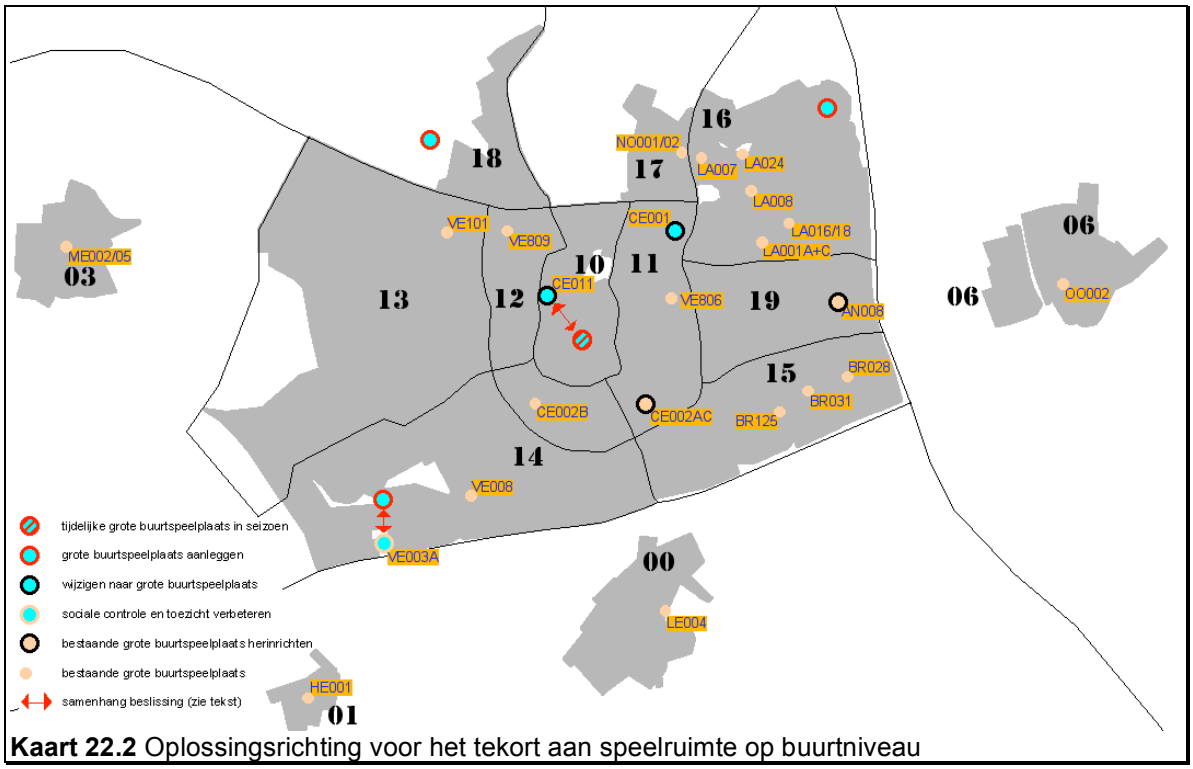

Kaart 22.2 Oplossingsrichting voor het tekort aan speelruimte op buurtniveau

22.2 Tekort locaties breedtesport

In deel 1 “Vraag en aanbod” van dit deelrapport vindt u op bladzijde 25 het volgende kaartje:

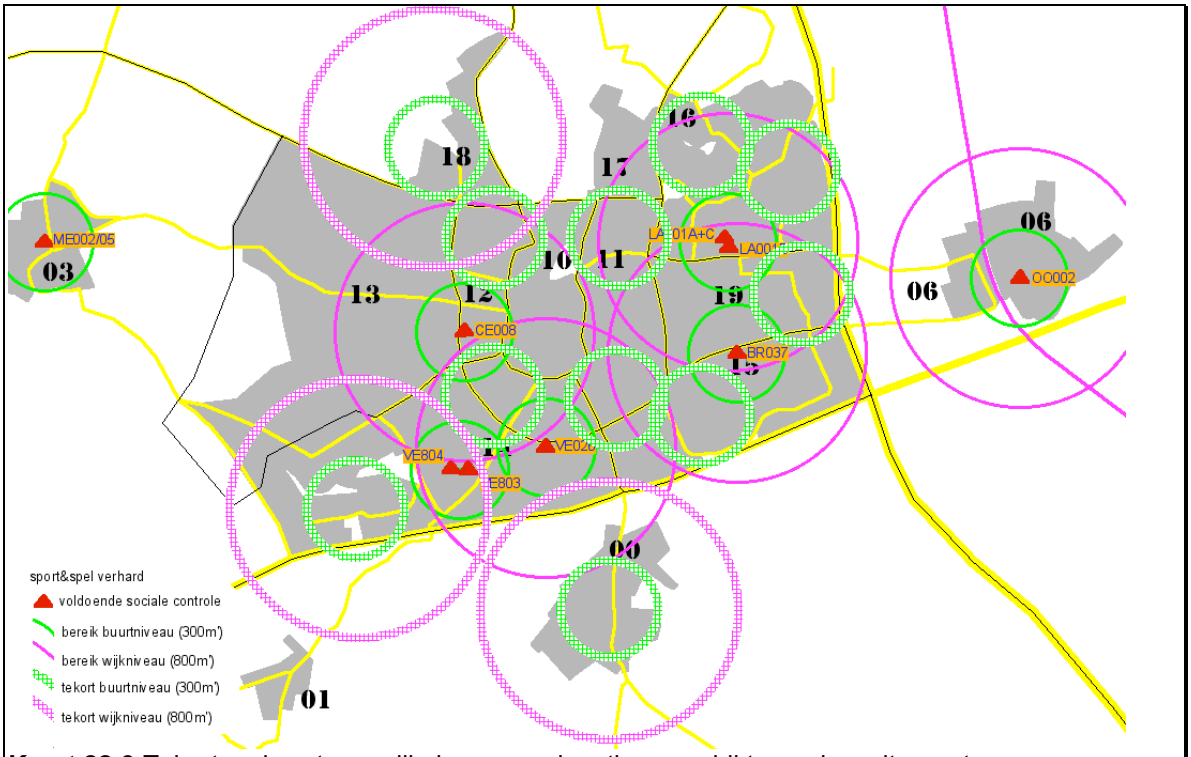

Kaart 22.3 Tekort op buurt- en wijkniveau van locaties geschikt voor breedtesport

Dit kaartje gebruiken we voor het aangeven van het tekort aan mogelijkheden voor breedtesport. Dat betreft locaties onder voldoende sociale controle, van voldoende omvang en voorzien van verharding.

Oplossingsrichtingen per wijk:

- Leunen: Op dit moment is het schoolplein aan de Kapelweg 4 in gebruik als plek om te voetballen. Dit zou vormgegeven kunnen worden op het plein voor de kerk aan de Kapelweg te realiseren. Met een multifunctionele indeling kun je de verharding geschikt maken voor én parkeren (op zondag) én voetballen of kletsen (door de week). In Over Betuwe ligt een dergelijk dorpsplein als voorbeeld.
- Centrum-Oost: Op dit moment is er geen geschikte locatie voorhanden in dit gebied. De plek aan de Landweertweg (CE001) is te klein voor deze functie. Aanbevolen wordt de claim te reserveren, zodat deze bij ruimtelijke ontwikkelingen (bedrijfsbeëindiging, grondverwerving e.d.) kan worden ingebracht.
- Centrum-West: Op dit moment is er geen geschikte locatie voorhanden in dit gebied. De plek aan de Imker / Deken Berdenstraat (CE016) heeft met de bomen nu geen ruimte voor deze functie met bijbehorende verharding. Aanbevolen wordt de claim te reserveren, zodat deze bij ruimtelijke ontwikkelingen (bedrijfsbeëindiging, grondverwerving e.d.) kan worden ingebracht. Tot die tijd kan bij activiteiten een deel van het schoolplein aan Ursulastraat 15a (VE809) worden gebruikt.
- Veltum, westzijde: Hier liggen twee mogelijkheden waaruit gekozen kan worden. De ene betreft het inbrengen van verharding, nadat de sociale controle is verbeterd, op locatie Alexanderhof (VE003A). De andere mogelijkheid betreft het aanleggen van een verharde plek op de hoek Matterhornlaan en Karpatenlaan.
- Brukske westzijde: Hier kan in worden voorzien door bij de voorgestelde herinrichting van de locatie Bach-/Mozartstraat (BR006/07) een stuk verharding mee te nemen (dit wordt in de enquêtes ook gevraagd).
- Anthoniusveld: Hier kan in worden voorzien door verharding mee te nemen in het programma tot herinrichten van de locatie St. Anthoniusveldweg (AN008).

- Landweert noordoost- en noordzijde: In het noordoosten ligt aan de Lathyrus een plein met voldoende verharding, hetgeen hiervoor kan worden aangewend. Aan de noordzijde kan worden voorzien door de bestaande centraal gelegen grote wijk- en buurtspeelplaats aan de Rozemarijn (LA024), welke nu nog onverhard is, van een verharding te voorzien.
- Brabander: Hier kan in worden voorzien door een verharde breedtesportplek expliciet in het programma voor de komende jaren op te nemen, zodat deze in de verkaveling wordt ingepast.

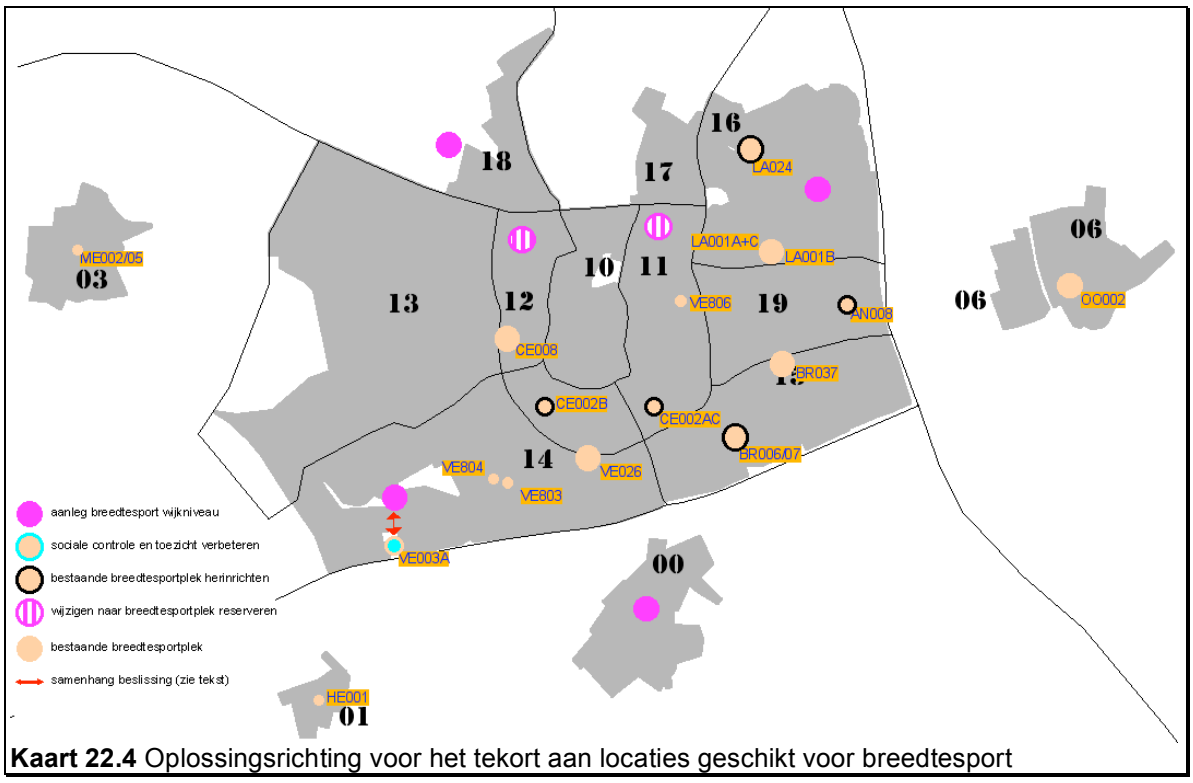

Kaart 22.4 Oplossingsrichting voor het tekort aan locaties geschikt voor breedtesport

22.3 Ontwikkelingsrichting speelvoorzieningen buurt- en wijkniveau

In kaart 22.5 zijn de in de vorige twee paragrafen genoemde vernieuwingen en veranderingen samengebracht. Bestaande locaties blijven op deze kaart buiten beeld.

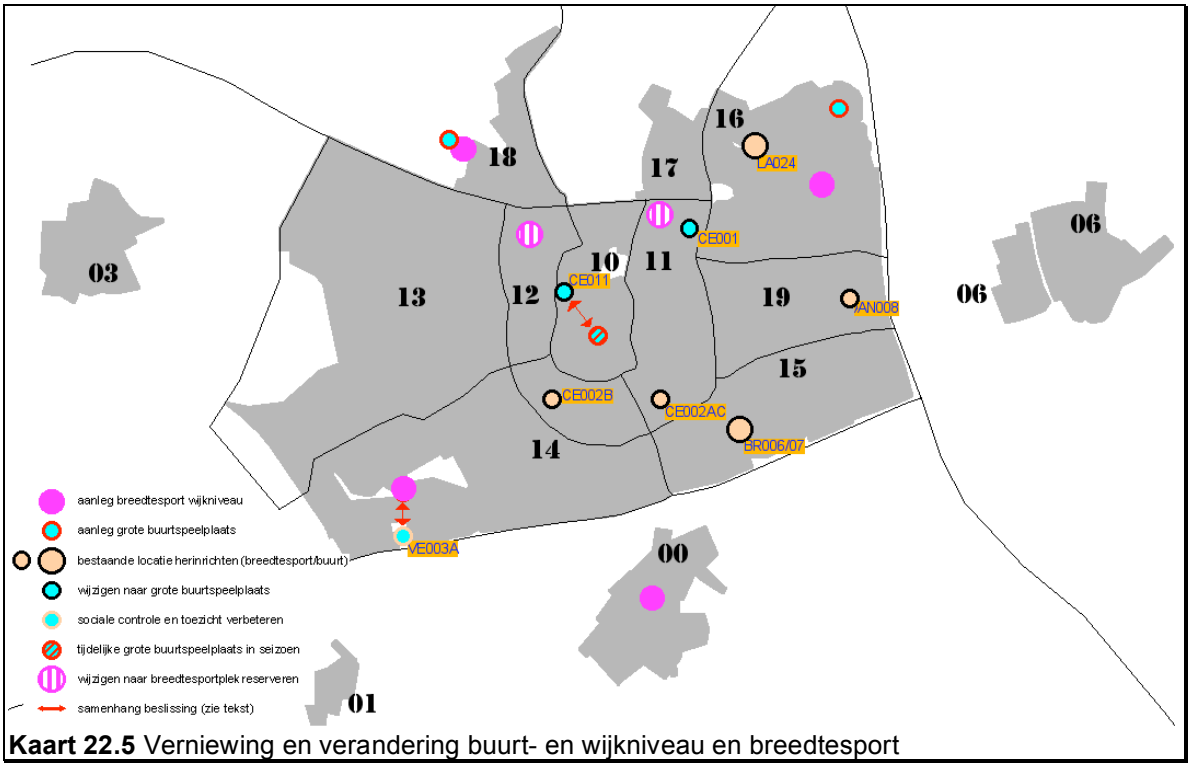

Kaart 22.5 Verniewing en verandering buurt- en wijkniveau en breedtesport

In het kort ziet u het volgende:

- Aanleg drie nieuwe breedtesportplekken in Landweert, Leunen en Brabander;
- Keuze tussen aanleg breedtesportplek Veltum OF het wijzigen van een bestaande locatie;
- Aanleg twee nieuwe grote buurtspeelplaatsen in Landweert NO-hoek en Brabander;
- Wijziging bestaande locaties naar breedtesport, in combinatie met grote buurtspeelplaats, in Centrum-Oost Z-hoek, Centrum-West, Brukske W-hoek, St. Antoniusveld en Landweert N-hoek;
- Wijziging bestaande locatie naar grote buurtspeelplaats in Centrum-Oost N-hoek;
- Keuze tussen aanleg tijdelijke grote buurtspeelplaats in Centrum (elke zomer wat anders) of het wijzigen van een bestaande locatie.
- Reserveren voor toekomstige planvormingsprocessen van twee nieuwe breedtesportplekken aan de noordzijde van Centrum-Oost en Centrum-West.

BIJLAGEN



Droomplek van: illustratie uit enquête

Teken hieronder de speelplek van je dromen:



UITGANGSPUNTEN BUITEN SPELEN

Deze bijlage belicht in het kort een aantal algemene uitgangspunten voor het buitenspelen in de gemeente voor spel en activiteiten van kinderen. Het biedt de kaders waarbinnen de opdracht wordt uitgewerkt.

1 Spelen in de openbare ruimte

Het belang van spel

Spelen is uitdagend en ontspannend, voor kinderen en volwassenen. Maar voor kinderen komt daar nog iets bij: hun spelen is van groot belang voor hun lichamelijke en geestelijke ontwikkeling. In het spel leren ze lichaam en verstand te gebruiken; leren ze goed met eigen gevoelens en die van anderen om te gaan. Daarnaast nodigt goede openbare speelruimte uit tot actief bewegen. In deze tijd van inert consumeren achter tv en computer en zitten in de auto, wordt dit steeds belangrijker om gezondheidsklachten op langere termijn te voorkomen. Kortom: wanneer we kinderen de mogelijkheden tot spelen onthouden, doen we ze ernstig te kort.

Buitenspelen versus binnenspelen.

De mogelijkheden om in de eigen woning te spelen zijn de afgelopen 25 jaar geweldig toegenomen. Door de kleinere gezinsomvang wonen er minder mensen in huis en is er meer ruimte per kind. Heel wat kinderen in Nederland hebben tegenwoordig een eigen kamer, die ze niet met een broer of zus hoeven te delen. Het aanbod aan leuk en leerzaam speelgoed is nog nooit zo groot geweest als nu. Het aanbod aan verstrooiing via de televisie, videotheek en computer-spelletjes is eveneens groot. Daarnaast is er ook sprake van een rijker en meer toegankelijk aanbod van naschoolse activiteiten (muziekschool, sport, etc.). Een belangrijk aspect is dat ouders hun kinderen binnen veiliger weten dan in de onveilige buitenwereld.

Is het belang van de openbare buitenruimte voor de jeugd daarom verwaarloosbaar klein geworden? Nee, eigenlijk niet. De openbare buitenruimte biedt een grote schakering aan mogelijkheden en verrassingen in ruimte en tijd. Onverwachte ontmoetingen of gebeurtenissen terwijl je wacht, kijkt of kletst. Bewegingsmogelijkheden als skaten, fietsen, balspel of rennen. Spellen als verstoppertje, tikkertje. Of hutten bouwen. Voor veel kinderen is buitenspelen iets waarvan je van tevoren niet weet wat je gaat doen. Het is iets waar je wel van ziet wat er gebeurt, je doet je jas aan, je roept nog even naar binnen: “…ik ga buitenspelen!”. Vijf minuten later kom je terug voor een bal of je skates, omdat iemand op straat zegt: “zullen we gaan…”. Het onverwachte, onbestemde en afwisselende van buitenspelen maakt het zo leuk en aantrekkelijk.

Kinderen gebruiken hun totale woonomgeving

Volwassenen: ouders, planners, ontwerpers en beleidsmakers beseffen onvoldoende dat ze hun kinderen vanaf de geboorte een soort cursus geven in het gebruik van de gemeente. Zittend in de kangaroo-zak, het rugzitje en de buggy krijgen ze een film voorgeschoteld van de routes en plekken in de gemeente waar hun ouders winkelen, anderen op straat ontmoeten, naar hun werk gaan en kinderen naar school brengen. Al zittend, kijkend en ervarend leren ze dat de gemeente bestaat uit plekken waar iets gebeurt, waar je anderen tegenkomt, routes naar die ervaringen toe en dat er plekken zijn waar je nooit heen gaat, niet hoort of die je links laat liggen.

Uit diverse gebruiksonderzoeken[1] komt naar voren dat kinderen vooral op straat (= stoep/rijbaan) spelen en dat de straten op weg naar “…” populairder zijn dan straten die nergens heen gaan. Zo zie je ook dat speelplekken aan zo’n route op weg naar winkel, school of werk drukker worden gebruikt dan die ergens aan het eind liggen. Kinderen en jongeren maken dus in hun spel en verblijf in de openbare buitenruimte gebruik van precies hetzelfde patroon als de volwassen gebruikers daarvan. — Als voorbeeld: enige jaren terug plukte de politie van Tilburg een peuter op haar driewieler van de rijksweg. Ze was op weg naar oma en wist niet dat er een korter binnen-door-pad was — Kinderen en jongeren hebben in hun groei naar volwassenheid het ook nodig om zich te kunnen spiegelen aan anderen, ouderen en aan elkaar. Wie ben ik, wat kan ik en wat wil ik later worden. Die ander kom je vooral tegen op routes. Speelvoorzieningen aan die routes fungeren als een soort baken, een herkenbaar en vast punt: hier mag je spelen, hier komen ook andere kinderen, hier is een ontmoetingsplek en vaak ook een startpunt van spel met elkaar in de woonomgeving.

---

[1] Spelen en spelen is twee / Jan van Gils [in : Jeugd en Samenleving 16(1986)6(juni), p. 339-335]. En de diverse gebruiksonderzoeken die SPEELRUIMTE binnen praktijk-opdrachten heeft verricht.

"Even naar de speelplaats: kijken of er iemand is …… even op het huisje zitten kletsen, en van daar uit weer op zoek naar nieuwe belevenissen."
Betekent dit nu dat de rand, de buitenkant van de buurt/wijk minder belangrijk is voor spelen? Nee eigenlijk ook weer niet. Het voorgaande betoog gaat vooral over de beste locatie en functie van voorzieningen. Het volgende onder het kopje over creatief spel geeft aan dat er ook plekken nodig zijn waar je niet ontmoet en waar je ongestoord kunt spelen en rommelen.

Ruimte voor creatief spel
Uit onderzoek[2] blijkt dat in de loop van de jaren na de oorlog creatief spel afgenomen is en grotendeels verdrongen door bewegingsspel (en dan met name doelloos bewegen). Dit terwijl het juist belangrijk is voor de ontwikkeling van probleemoplossend gedrag. Er zijn tal van verklaringen voor dit fenomeen. Deze hebben te maken met:
- afnemende ruimte zowel fysiek als sociaal (tolerantie),
- afnemende vrij beschikbare tijd door georganiseerde activiteiten en de komst van de televisie.

De rol van de woonomgeving voor creatief spel moet niet worden onderschat. Een omgeving die aan een aantal voorwaarden voldoet kan creatief- of fantasiespel juist stimuleren. Creatief spel speelt zich namelijk bij voorkeur af in onbestemde zones. In België noemen ze dat "wildland". Kenmerk van zo'n gebied is de grote *invulbaarheid* ervan. De verkeersomgeving is veilig; de bodem is niet verhard; er zijn talloze kleuren, geuren, bloeiwijzen en vruchten in de groenvoorziening; er zijn niveauverschillen en er is ruimte voor ontmoeting. Een herkenbaar oriëntatiepunt versterkt verder de aantrekkingskracht van dit soort zones. Speeltoestellen zijn hier eigenlijk niet nodig.

2 Basisvoorwaarden bespeelbaarheid van de woonomgeving

De woonomgeving in de openbare ruimte moet voldoen aan een aantal basisvoorwaarden om optimaal te kunnen functioneren voor het buitenspelen. Hier worden ze zeer kort aangeduid[3]:

1. veiligheid — de directe woonomgeving moet voor kinderen zodanig veilig zijn dat ze niet geconfronteerd worden met gevaren die ze niet zelf kunnen hanteren. Ook ouders moeten hun kinderen veilig weten[4]. Bronnen van gevaar zijn: verkeer, water, ontwerp en detaillering (hieronder speeltoestellen) in de woonomgeving.
2. bereikbaarheid — speelplekken in de woonomgeving moeten bereikbaar zijn voor de doelgroep (0-6 jaar circa 100 meter; 6-12 jaar circa 300 à 400 meter; ouder dan 12 jaar gaan beduidend verder). Een speelplek langs een druk gebruikte route is beter bereikbaar dan op een afgelegen plek aan de rand. Dat laatste geldt overigens ook voor jongerenontmoetingsplekken.
3. herbergzaamheid — speelplekken moeten herbergzaam zijn, ze moeten bescherming bieden tegen de elementen wind, regen, zon en kou.
4. samenhang — de speelruimte moet samenhangen met de overige functies en voorzieningen in de woonomgeving. Samenhang heeft verbindingen met bereikbaarheid en gebruik van speelruimte.
5. herkenbaarheid — de woonomgeving moet voor het spelende kind herkenbaarheid bieden. In de zin van: … hier mag je spelen… of … zo kom je bij die steentjes … en … dat is de weg terug naar huis. Door wat je er kunt doen krijgt de speelruimte die betekenis voor kinderen (en volwassenen).

3 Principes voor de planning van speelruimte

Soorten speelruimte
Om het "*Kinderen gebruiken hun totale woonomgeving*" hanteerbaar te maken wordt onderscheid gemaakt tussen formele en informele speelruimte:

---

2 Spelen en spelen is twee / Jan van Gils [in : Jeugd en Samenleving 16(1986)6(juni), p. 339-335]

3 Deze zijn uitgebreid besproken in "Het speelruimteplan" ; Stichting Ruimte, Rotterdam 1986.

4 Hierbij gaat het ook om vertrouwen tussen ouders en kind. Een jong kind kan minder aan dan een ouder kind met meer ervaring. Ouders van jonge kinderen hebben daarin hun eigen verantwoordelijkheid: niet bij het water …, tot hier en niet verder, op de stoep blijven …, etc.

1. formeel: is die ruimte die speciaal voor buitenspelen bedoeld en ingericht is: een speelplaats met toestellen en/of een zandbak en/of voorzieningen voor balspel (doelen, baskets, net, etc.) of een speeltuin.
   Dit is het belangrijkste aangrijpingspunt voor het dagelijkse speelruimtebeleid in de gemeente. Juist omdat hiermee voor de korte en middellange termijn beleid kan worden gemaakt voor het beheer van bestaande woongebieden.
2. informeel: is die ruimte in de woonomgeving die niet speciaal is ingericht voor buiten spelen, maar daar toch (gezien het gebruik) heel geschikt voor is: grasvelden, pleinen, brede stoepen, verhoogde boomkransen, portiekluifels, etc. Hierin komt de samenhang van routes, plekken en woonomgeving tot stand.
   Dit is het belangrijkste aangrijpingspunt voor het speelruimtebeleid op de lange termijn in de gemeente. Als de informele ruimte voldoet aan de basisvoorwaarden en voldoende ruimte biedt is de noodzaak voor het aanleggen van kostbare voorzieningen kleiner. In het speelruimtebeleid van de gemeente wordt dit ook gebruikt als ijkpunt om buurten/wijken met elkaar te kunnen vergelijken en als startpunt voor mogelijke veranderingen in de formele speelruimte.

Leeftijd, spelontwikkeling en bereik
Oudere kinderen spelen beduidend anders dan jonge kinderen. Kinderen maken een spelontwikkeling door: is het ene spel geleerd en uitgespeeld dan komt het volgende aan de beurt.
In relatie tot de spelontwikkeling en -bereik wordt in de speelruimteplanning de volgende indeling in leeftijden gebruikt:

— Jonge kinderen	: van 0 tot 6 jaar	• baby's	0 - 1 jaar	
		• peuters	1 - 3 jaar	
		• kleuters	3 - 6 jaar	tot 100m'
— Schoolkinderen	: van 6 tot 12 jaar	• jonge	6 - 9 jaar	
		• oudere	9 - 12 jaar	300 à 400m'
— Jongeren	: van 12 tot 18 jaar	• tieners	12 - 15 jaar	tot 800 à 1600m'
		• jongeren	15 - 18 jaar	

In de speelruimteplanning wordt deze spelontwikkeling bij kinderen gekoppeld aan de planniveau's op blok-, buurt- en wijkniveau.
In het schema achteraan deze bijlage vindt u een overzicht van ontwikkelingskenmerken per leeftijdsgroep en hun relatie met planniveau's.

Planniveau's van speelruimte
De volgende indeling in planniveau's wordt gehanteerd:

Planniveau	bereik	1e doelgroep	overige doelgroepen
Blokniveau	tot 100 m' (= kernbereik)	0-12 jaar	12+
Buurtniveau	tot 300 à 400m'	6-18 jaar	vorig niveau
Wijkniveau	tot 800m'	12+	vorig niveau
gemeentelijk	tot 1600m' en meer	gezinnen	zie boven

De woning fungeert als uitvalsbasis voor al het spelen en verblijven in de eigen woonomgeving voor elke inwoner. Het **blokniveau** (= tot 100 m' spelbereik) wordt daarom ook het *kernbereik* genoemd. In de speelruimteplanning is dit met name van belang voor kinderen van 0-6 jaar. Het wordt tevens veel gebruikt door kinderen van 6-12 jaar. Ook zie je vaak dat jongeren dichtbij huis op dit niveau een eigen ontmoetingsplek kiezen.
Op wat grotere afstand liggen de speel- en recreatiemogelijkheden op **buurtniveau** (= 300 à 400m' spelbereik). In de speelruimteplanning is dit met name van belang voor schoolkinderen en jongeren (6-18 jaar), die daar zelfstandig komen. Deze speelmogelijkheden worden tevens gebruikt door jonge kinderen indien dit binnen het bereik vanuit hun woning ligt.
Op nog grotere afstand liggen de speel- en recreatiemogelijkheden op **wijkniveau** (= 800m' spelbereik). In de speelruimteplanning is dit met name van belang voor jongeren (12-18 jaar). Deze

speelmogelijkheden worden tevens gebruikt door jonge kinderen en schoolkinderen indien dit binnen het bereik vanuit hun woning ligt.
Op het **gemeentelijk niveau** liggen die speel- en recreatiemogelijkheden die door kinderen voornamelijk worden bezocht in het kader van gezins- of groepsrecreatie. De invloedssferen van deze mogelijkheden strekken zich uit tot 1600m' en meer. Ook hier geldt dat deze speelmogelijkheden vaak ook een rol spelen voor zelfstandig spelende en recreërende jeugdigen indien dit binnen het bereik vanuit hun woning ligt. Voorzieningen als skatebanen blijken in de praktijk ook een hoger niveau te bedienen.

Overzicht van ontwikkelingskenmerken/activiteiten per leeftijdsgroep en planniveau

Planniveau	Straat/blok (<100 m' = kernbereik)		
Leeftijd	JONGE KINDEREN baby's (0-1 jaar)	(0-6 jaar) peuters (1-3 jaar)	kleuters (3-6 jaar)
Ontwikkelings-kenmerken	• afhankelijk van en georiënteerd op en gehecht aan verzorger; • ervaring van eigen lichaamsfuncties -> ontwikkeling zintuigen: horen, zien en voelen / tasten; • geringe selectie van prikkels uit de omgeving; • toenemende beheersing van het eigen lichaam (sensomotorische ontwikkeling)	• toenemende belangstelling voor de wereld rondom; verzorger eerst nog centraal; • toenemend contact met huisgenoten, sterke psychische uitgroei; • elementaire ontwikkeling van de taal; • begin van socialisatie: zindelijkheid, beperking van agressie en destructie, vrije expressie en richting geven daaraan; • toenemende beheersing van eigen lichaam en situatie; • voortzetting van de motorische ontwikkeling • ontwikkeling en uitbreiding van zintuiglijke ervaring; • selectiever waarnemingsvermogen: herkennen en interpreteren van vormen en voorwerpen; • steeds gedetailleerde onderscheiden van visuele en tactiele eigenschappen;	• leeftijdgenoten worden belangrijk; • socialisatieproces op uitgebreidere schaal (peuter-/kleuterklassen); • voor-/afkeur van kameraadjes; • toenemende taalbeheersing; • ontstaan van meer complexe persoonlijkheid door imitatie en identificatie; • grotere belangstelling voor en nieuwsgierigheid naar nieuwe dingen; • leergierig en gevoelig voor opvoeding; • waarnemingsvermogen ontwikkelt sterk; • sterk toenemende zelfstandigheid: meer initiatief in allerlei situaties, alleen of met andere spelend;
Activiteiten	• eerst liggen op door volwassene bepaalde plaats • vanaf ± 7e maand kruipen; • vanaf ± 1 jaar lopen:	• met ± 15 mnd lopen de meesten; • actieradius groeit uit tot zicht-/roep afstand (max. 100m') van verzorger; • lust tot experimenteren; • eerste moeilijke beslissingen, waarvoor; • behoefte aan geruststellende begeleiding; • spel meer naast dan met andere kinderen; • functie- en bewegingsspel; • fantasiespel (met voorwerpen) en rollenspel	• actieradius nog ongeveer 100m' van huis; • bewegingsspel draven, klauteren, steppen, graven; • fantasiespel, rollenspel; • constructiespel: maken van nieuwe dingen; • expressiespel: voorkeur voor ongevormd materiaal: zand, water, klei, plasticine; ook potlood en kleurkrijt.

(Naar: Het Speelruimteplan / Stichting Ruimte voor de Jeugd ; Rotterdam 1986)

Overzicht (vervolg)

Buurt (<300 à 400m' spelbereik)		Wijk (<800 à 1000m')
SCHOOLKINDEREN (6-12 jaar) jonge schoolkinderen (6-9 jaar)	oudere schoolkinderen (9-12 jaar)	JONGEREN (12-18 jaar) tieners (12-15 jaar) jongeren (15-18 jaar)
• verzorger minder centraal; • leeftijdgenoten zeer belangrijk: groepsspel • lagere school tweede oriëntatiekader: belangrijke rol in de volwassenwording, sociale vaardigheden leren; • seksebewustwording vergroot zich; • nogal rigide gevoel voor eerlijkheid en rechtvaardigheid; • voortgezette verzelfstandiging: meer eigen keuze, vrienden, clubs; • meer belangstelling voor dieren dan voor planten;	• veelal voortzetting en versterking van de vorige fase; • gevoel van kracht en meting daarvan met leeftijdgenoten in vechtpartijen en wedstrijden (sport); • zelfstandigheid in verkeer vanaf ± 9 jaar;	• kindertijd gaat over in: • volwassenheid met grote lichamelijke en mentale veranderingen: versnelde lengtegroei, andere lichamelijke proporties, minder kinderlijk uiterlijk; • seksuele rijping; • in het algemeen grotere zelfstandigheid;
• spelactieradius ± 300m', voor speciale doeleinden groter, bijv. school, speeltuin. zwembad; • zand, water, klei, enz. nog steeds favoriet; • constructie- en expressiespel; • bewegingsspel: hollen, klimmen, springen, rolschaatsen en balspel; • sport, bijv. zwemmen, gymnastiek, enz.	• in het algemeen breidt de sociale en geografische omgeving zich sterk uit: actieradius veel groter, doch spelactieradius veelal nog op 300 à 400m' van huis • sekseonderscheid neemt toe; grotere scheiding jongens<->meisjes bij spelen en andere activiteiten; • jongens spelen meer buiten en i.h.a. ruwer dan meisjes; • vaker verder van huis; • fantasiespel; • constructiespel; • groepsspel; • bewegingsspel; • sportbeoefening; • deelnemen aan jeugd- en groepswerk;	• actieradius onbeperkt; • abstract denken: identiteitsvragen, opstandigheid, idealisme, onzekerheid, besluiteloosheid; • steeds kiezen: spel of meer serieuze bezigheden; muziek maken/beluisteren, dans, hobby's; • vorming van informele straat- / buurtgroepen; • sportbeoefening, deelnemen aan jeugd- en groepswerk

WERKWIJZE

Deze bijlage beschrijft de standaardelementen in de werkwijze, welke bij het vooronderzoek voor een speelruimteplan worden gehanteerd. Het gaat daarbij om de combinatie van een onderzoek naar bevolkingsgegevens en een ruimtelijke inventarisatie van de speelvoorzieningen en speelruimte in de woonomgeving.

1 Gegevens bevolking

Hierbij wordt gekeken naar de bevolkingscijfers van de jeugd in verhouding tot de totale bevolking in een buurt of wijk. De wijze van verzamelen en vergelijken beïnvloedt het uiteindelijke resultaat. Speelruimte hanteert de volgende indeling in leeftijdsgroepen:

—	Jonge kinderen	:	van 0 tot 6 jaar	•	baby's	0	- 1	jaar
				•	peuters	1	- 3	jaar
				•	kleuters	3	- 6	jaar
—	Schoolkinderen[5]	:	van 6 tot 12 jaar	•	jonge	6	- 9	jaar
				•	oudere	9	- 12	jaar
—	Jongeren	:	van 12 tot 18 jaar	•	tieners	12	- 15	jaar
				•	jongeren	15+		

Deze indeling is gebaseerd op de ontwikkelingen in het speelgedrag van kinderen en de daaraan gekoppelde planniveau's van speelruimte (zie bijlage 1).
De verzamelde gegevens worden onderling vergeleken en gerangschikt. Hieruit wordt afgelezen waar de meeste kinderen wonen. Verder vindt een bewerking tot percentages van de bevolking per wijk plaats. Dit geeft aan welk gewicht de aanspraken van kinderen op de openbare ruimte hebben ten opzichte van die van andere doelgroepen in een buurt. Beide gegevens (aantallen en percentages) worden gebruikt om de uiteindelijke conclusies voor de buurt af te leiden. Dit gebeurt door ze binnen de situatie van de gemeente aan elkaar te relateren. Er wordt daarbij dus niet uitgegaan van een landelijk gemiddelde of norm. In elke gemeente worden die grenzen opnieuw bepaald. Wel wordt er voor de vergelijking gekeken naar vergelijkbare resultaten uit andere bronnen en opdrachten.

2 Gegevens speelvoorzieningen

De gemeente beschikt over een beheersysteem voor de openbare speelvoorzieningen. Daarin is van alle locaties een beschrijving beschikbaar. Daarbij gaat het om adres, soort en aantal speeltoestellen en de diverse te onderhouden oppervlakken. Een en ander is voorzien van foto's. Daarnaast beschikt de gemeente over een GIS-systeem, waarin de locaties van het speelruimte-plan uit 1998 zijn opgenomen. Deze informatie is niet helemaal bijgewerkt. Toch konden alle locaties hiermee op de GBK[6] worden gevonden. Daarbij zijn ligging ten opzichte van de woningen en de basisinrichting (verhardingen, gras, struiken en water) herkenbaar.

De speelvoorzieningen zijn op grond van die gegevens ingedeeld naar de volgende categorieën:
1. spelaanleiding met enkel speelelement, zoals duikelrekje, hobbelelement, etc.;
2. speelplaats met een zandbak en hoogstens één speelelement;
3. speelplaats met meerdere elementen zonder zandbak;
4. speelplaats met zandbak en meerdere speelelementen;
5. grote speelplaats met bijv. een fort, een balspelveld met elementen, of een avontuurlijk ingericht terrein;
6. grote sport en spel speelplaats, bijv.: balspelveld of rolschaatsbaan zonder elementen;
7. speeltuin of kinderboerderij: een omheind terrein, meestal in beheer van vereniging of stichting, waar het toezicht geregeld is en dat ingericht is met met meerdere speelelementen (soms zandbak en/of zwembadje) en/of waar een direct contact tussen kinderen en diverse dieren mogelijk is;

---

5 indeling wijkt wat af van huidige basisschool. Juist omdat bij de overgang van groep 2 naar groep 3 grote veranderingen optreden in spelgedrag, -ontwikkeling en bereik (start lezen en schrijven; sterke gerichte ontwikkeling van cognitieve vaardigheden; verder van huis gaan) houden wij hier de "oude" lagere schoolleeftijd aan.

6 Dit betekent: Grootschalige Basis-Kaart ; een kaart welke in digitaal formaat wordt bijgehouden.

8. speelplaats bij school, die buiten de normale gebruiksuren toegankelijk is doordat het hek "open" of makkelijk overklimbaar is.

De speelvoorzieningen zijn vervolgens ingedeeld naar planologische functies. Daarbij is het van belang na te gaan of een speelplaats in staat is kinderen van grote afstand aan te trekken (buurt- of wijkniveau) of dat alleen kinderen uit het blok of de straat zullen komen. Een en ander is afhankelijk van programma en inrichting. Over het algemeen zijn de speelvoorzieningen uit de categorieën 1 tot en met 4 gericht op de speelruimte dichtbij huis (=blokniveau) en richten de hogere categorieën op het buurt- en/of wijkniveau. In de praktijk komen er ook afwijkingen voor. Daarbij speelt de keuze van het speeltoestel en de ligging in de wijk een rol. Een bekend voorbeeld is de speelaanleiding bestaande uit een groot draadcircus op een centraal gelegen locatie, welke een functie op buurt- en of wijkniveau kan hebben. Omgekeerd kun je van een moeilijk te vinden trapveld met slechts één doel niet volhouden dat deze een wijkfunctie heeft.

In een volgende stap is vervolgens gekeken naar de bruikbaarheid voor de diverse leeftijden. In het algemeen ligt de relatie via de indeling op planniveau's vast. Dat wil zeggen dat voorzieningen op blokniveau primair geschikt zijn voor kinderen tot 12 jaar, voorzieningen op buurtniveau geschikt voor kinderen en jongeren van 6 tot 18 jaar en dat het wijkniveau primair is gericht op tieners en jongeren. Sommige voorzieningen op wijkniveau richten zich echter op jongere doelgroepen. De kinderboerderij en de speeltuinen zijn hier voorbeelden van. Voor specifieke doelgroepen van jongeren moet een voorziening voldoen aan speciale criteria, skaters, voetballers en basketballers hebben zo hun eigen eisen. Ook die bruikbaarheid is in beeld gebracht.

3 Veldwerk speelvoorzieningen

Alle speelvoorzieningen zijn middels veldwerk onderzocht. De basis voor de steekproef is een ouder formulier voor het onderzoek aan speelvoorzieningen. Tegenwoordig wordt deze lijst afgelopen en middels foto's van ligging, inrichting en details vastgelegd. De volgende zaken worden telkens onderzocht:

Overzicht locatie:

Met één of meerdere overzichtsfoto's (panorama's) wordt een eerste indruk opgebouwd van de ligging, speelplaatscategorie, geschiktheid voor de diverse leeftijdsgroepen en de eigenheid van de plek en haar directe omgeving. Deze foto's geven een eerste indruk van de aard en speelwaarde van de speelvoorziening.

Inrichting:

Vervolgens wordt de inrichting vastgelegd. Nogal wat factoren zijn bepalend voor de kwaliteit van een speelvoorziening. Er wordt gekeken naar de volgende punten:

- overdekte ruimte: afdak, speelhuis etc. Kunnen kinderen ergens onder staan, bijvoorbeeld bij regen?
- niveauverschil stapjes: zijn er in het terrein hoogteverschilletjes van een of meer stappen?
- niveauverschil landscaping: bijvoorbeeld speelheuvels of aarden walletjes.
- zitgelegenheid: zijn er bankjes, of zitmogelijkheden, voor begeleiders en kinderen; denk hierbij ook aan bredere muurtjes, betonnen poefs etc.
- zand: bedoeld wordt speelzand, meestal in een zandbak; soms als zandeiland, waar bijvoorbeeld ook een klimcombinatie op staat. In dat geval opletten of het zandoppervlak beide spelfuncties (klimondergrond en speelzand) verdraagt.
- water: is er op de speelplaats of in de directe omgeving water dat in het spel betrokken kan worden?
- verhardingen: zijn er verhardingen en van welk oppervlak?
- open ruimte: is er ruimtevragend spel mogelijk, zoals tikkertje? Is dit verhard of onverhard (verhard=asfalt of tegels; onverhard=zand, gras, gravel etc.)
- bomen/struiken: Is er beschutting van bomen en struiken? Bedoeld worden bomenrijen, hagen; één enkele sprietige boom of laag-bij-de-grondse struiken bieden geen beschutting; een volle boom geeft echter wel schaduw/beschutting.
- rommelland: is er een 'ruig' terreingedeelte op de speelplaats of vlak in de buurt?
- hekwerken: is er afrastering hekwerk of muurtjes toegepast?
- straatmeubels: zijn er nog banken, afvalemmers, fietsenrekken, straatverlichting?

Van de totale inrichting wordt tevens gekeken naar de eerste indruk van het onderhoud en de veiligheid. Afwijkingen en opvallende zaken worden op foto gezet:

- ondergrond: Is de bodem vrij van oneffenheden en uitsteeksels; zijn rubbertegels nog in orde; moet een zand- of grindondergrond aangevuld worden?
- groen: Het onderhoud van het groen draagt vooral bij aan de verblijfsfunctie en het uiterlijk van de speelplaats, niet aan de speelwaarde (slecht onderhouden groen verhoogt vaak zelfs de speelwaarde). Hier wordt beoordeeld of het groen geen verwaarloosde indruk maakt, in de zin dat de speelplaats niet meer uitnodigend is voor volwassenen. Ook belangrijk omdat een verwaarloosde speelplaats weerstand van omwonenden oproept, waarvan de kinderen de dupe kunnen worden (roep om opheffing...).
- hekwerk, bankjes etc.: Hier wordt de onderhoudsstaat beoordeeld van alles wat op de speelplaats staat, wat geen groen of speeltoestel is.

Speeltoestellen

Vervolgens worden de *speeltoestellen* naar aantal en type, opgenomen en beoordeeld op de onderdelen veiligheid en onderhoud.

Veiligheid

Hierbij is uitgegaan van de bevindingen van Firma ABOS. Onderstaande lijst is alleen gebruikt als iets als onveilig is opgevallen. Deze bevindingen zijn later getoetst aan die van ABOS.

- valhoogte/ondergrond: De valhoogte is de grootste verticale afstand tussen een punt dat spelenderwijs kan worden bereikt en een daaronder liggend vlak of bodemdeel (zie verder definities in NEN-EN 1176-1). Het toegepaste bodemmateriaal is een maat voor de toelaatbare valhoogte. De schokabsorberende eigenschappen van de bodem zijn voor de veiligheid zeer belangrijk. Er zijn diverse schokabsorberende materialen, zoals (zie NEN-EN 1177):
    - los organisch materiaal (houtsnippers, boomschors)
    - los anorganisch materiaal (zand, fijn grind)
    - rubber (als tegels, matten en ter plaatse gegoten)
    - aarde/gras
    - Bij een valhoogte boven 0,6m', is steen (beton, asfalt, tegels, steenslag) als bodem onveilig. Natuurlijke aarde/gras is onveilig boven 1m'. Alle andere valondergronden zijn goed. Bij een valhoogte van rond de anderhalve meter valt ook het oude standaard rubber af als bodemmateriaal. Bij een valhoogte van rond de twee meter moeten los organisch of anorganisch materiaal als bodemmateriaal worden gebruikt. Indien rubber is gebruikt moet aan de beheerder door ons worden gevraagd of deze voldoet aan de 1000 HIC waarde bij die hoogte. De afmeting van de valondergrond dient als volgt te zijn: tot 0,6m' niet nodig; 0,6m' tot 1,5m' minimaal 1,5m' uit de loodlijn van de hoogste punten rondom het toestel; 1,5m' tot 3,5m' neemt de vorige maat lineair toe tot 2,5m' rondom het toestel; valhoogtes boven 3,5m' zijn niet toegestaan. Bij schommels en draaigevallen is dit ingewikkelder: noteer bij schommels 1. kettinglengte 2. hoogte zitje 3. maat valondergrond (bij tegels is een foto voldoende: kun je later uittellen); noteer bij draaigevallen 1. straal of middellijn 2. maat valondergrond 3. maak een foto van de plek in de lay-out. Op het bureau kan dan worden uitgerekend of de situatie voldoet.
- Speelzone: De speelzone is de ruimte rond een speeltoestel die zo is begrensd dat daarbinnen de gebruiker en het toestel zodanige bewegingsvrijheid hebben dat bij normaal gebruik geen omstanders worden geraakt of belemmerd. Letten op ruimte tussen toestellen onderling; ruimte tussen toestellen en muren of hekken; afstand tussen bewegende toestellen en de ingang van de speelplaats/-tuin; afstand tussen bewegende toestellen en formele en informele paden; afstand tussen toestellen voor erg jonge kinderen en toestellen voor oudere kinderen.
- Risico's van ontwerp en/of uitvoering: Naast onderhoudsaspecten moeten de toestellen qua ontwerp goed zijn: zijn hoeken wijd genoeg om beklemming te voorkomen; zijn handgrepen en relingen laag en smal genoeg om door kinderen te worden gebruikt; hebben schommels veiligheidszitjes; zijn glijbanen uit één stuk gemaakt, met onderaan een plat gedeelte voor het afremmen; is er ruimte/een platform op glijbanen of klimrekken, zodat kinderen die zich bedenken terug kunnen etc. (zie verder NEN-EN 1176-1 t/m 7).
  Een aantal types speeltoestellen is als geheel echt gevaarlijk, zoals plankschommels, de heksenhoed, wippen die de grond raken.

Onderhoud

- Hier geef je een oordeel over de staat van onderhoud waarin het speelelement verkeert. Als kleine onderdelen van het toestel door hun staat van onderhoud gevaar tijdens gebruik

opleveren moet je dat zwaar in je oordeel laten wegen. Hierbij kun je aan het volgende denken: splinters bij hout; roest bij metaal; instabiliteit door niet aangedraaide bouten of een wankele fundering; missende delen (let hierbij ook op afdekplaten of -pluggen op schroeven en openingen van holle buizen).
Ga als volgt te werk: Hout controleren op splintervorming; ontoelaatbare beschadigingen en rottingsverschijnselen (dag- nachtlijn). Metaal controleren op corrosievorming en controle van de lassen; controleren op beschadigingen; verflaag nakijken. Kunststof controleren op mechanische beschadigingen; staaldraadkabels voorzien van spaninrichting controleren op spanning; Touwen, kabels, kettingen en netten controleren op beschadigingen of slijtage. Rubber- en kunststofonderdelen controleren op beschadigingen en/of slijtage. Draaiende en/of bewegende delen, zoals lagers, scharnieren etc. controleren op slijtage en gangbaarheid. Ophangingen controleren op slijtage. Funderingen controleren op stabiliteit, scheurvorming en afdekking. Speeltoestel beoordelen op stabiliteit en goede verbindingen

Speelwaarde

Het laatste onderdeel behelst een beoordeling van de speelwaarde van de speelvoorziening. Met foto's en aantekeningen op de kaart worden de algemene gebruiksmogelijkheden vastgelegd:

- bereikbaarheid: speelplaatsen en speeltuinen moeten zodanig zijn gesitueerd dat zij gebruikt kunnen worden door kinderen uit de buurt, zonder dat zij gevaarlijke verkeerswegen behoeven over te steken. Bij bijvoorbeeld een speelplaats of -tuin, die voor de hele wijk is bestemd, waarbij wel een grote weg moet worden overgestoken, moeten dezelfde veiligheidsmaatregelen getroffen worden als voor het gaan van en naar school.
- aantrekkingskracht: ziet het terrein er stimulerend uit; is het veelbelovend? Zijn er verschillende/aantrekkelijke kleuren en materialen gebruikt? Of is het een saai, weinig gevarieerd terrein?
- verblijfsfunctie: zijn er bankjes/zitmogelijkheden voor begeleiders? Biedt het terrein gevarieerde spelmogelijkheden, zodat bijvoorbeeld grote kinderen die kleintjes begeleiden/samen met kleintjes spelen ook wat te doen hebben?

- affordanties: zijn eigenschappen van de omgeving, die bepaalde spelmogelijkheden mogelijk maken, stimuleren tot.

  rust: mogelijkheden of aanleidingen voor activiteiten met weinig beweging, zoals praten, zitten, kijken, lezen, tekenen en picknicken. Deze activiteiten kunnen bevorderd worden door: zitmogelijkheden of steuntjes om tegenaan te leunen, zoals hekjes, muurtjes en bankjes als 'steunpunten'; bankjes en dergelijke op plekken waar iets te zien is, met name andere kinderen of volwassenen; uitkijkposten om een omgeving te kunnen overzien, zoals dakjes, platforms, heuvels, bomen en torens; afgeschermde, rustige plekken, geschikt voor één persoon; beschutting of schaduw biedende onderdelen.

  beweging: mogelijkheden of aanleidingen voor activiteiten waar beweging voorop staat, zoals rennen, tikkertje, fietsen, rolschaatsen, klimmen en dergelijke. Deze activiteiten kunnen bevorderd worden door: kleine en grote niveauverschillen, trappetjes, muurtjes, heuvels of klimtoestellen (van klimboog tot klimcombinaties) om te klimmen en te balanceren; duikelrekjes; glijbaan; schommels; wippen etc; open ruimte/circuit (een samenhangend netwerk van paden) om te rennen, fietsen.

  balspel: mogelijkheden of aanleidingen voor activiteiten zoals voetbal, tennis, basketbal, badminton en dergelijke. Deze activiteiten kunnen bevorderd worden door: open ruimte met een vlakke ondergrond (steen of gras), niet vervuild en van een redelijke oppervlakte, niet direct in de buurt van huizen (overlast door lawaai; bal tegen of door de ruit) ofwel waarbij de speelrichting duidelijk is bepaald, door ligging van het veld of door plaatsing ballenvangers/voetbalkooi; blinde muren (om tegen te tennissen); speeldoelen, tafeltennistafel, basketbalbaskets, net, klimdoel,etc.

  fantasiespel: mogelijkheden of aanleidingen voor activiteiten waar fantasiespel, rollenspel of imitatie van anderen op de voorgrond staat, zoals vadertje en moedertje, winkeltje, soldaatje, circusje spelen. Dit soort spel kan bevorderd worden door een gevarieerd ingerichte speelplaats (niet alleen toestellen, maar ook

zand, water, een speelhuisje); door de aanwezigheid van ambigue plekken, weinig concreet ingericht en zonder expliciete verwachtingen over het gebruik; gevarieerde 'decors'; fantasiespel met weinig beweging heeft plekken nodig met enige beschutting of afgeschermde hoekjes; fantasiespel met veel beweging een wat groter stimulerend terrein, met heuvels, kuilen, groen en een fort of zo. Een hulpmiddel bij het beoordelen van het terrein kan zijn de beoordeling of het terrein geschikt is voor verstoppertje spelen.

constructiespel: mogelijkheden of aanleidingen om onderdelen van de omgeving te bewegen, verplaatsen, veranderen, zoals sjouwen en bouwen met zand, losse stenen, planken, takken etc. Dit soort spel wordt bevorderd door de aanwezigheid van (speel)zand, water, losse materialen (kratten, autobanden etc.); natuurlijke plekken, met kuilen, plassen, bladeren en takken.

Dit onderdeel in de methode is subjectief van aard. Echter doordat het met meerdere personen tot stand komt en er geregeld contact is over interpretaties wordt een intersubjectiviteit bereikt (meerdere personen geven een vergelijkbaar oordeel). Bovendien ontstaat door het geregeld uitvoeren van vergelijkbare opdrachten elders een “meetlat” door de vergelijking.

4 Gegevens en inventarisatie informele speelruimte

In bijlage 1 wordt het onderscheid formele en informele speelruimte belicht. Bij het beschrijven van de informele speelruimte wordt in grote lijnen naar vijf groepen gegevens uit de hele woonomgeving gekeken:

1. de verkeersruimte,
2. de binnen-buiten relatie,
3. de kwaliteit van de verblijfsruimte,
4. bijzondere plekken,
5. routes.

ad 1. Uit onderzoek blijkt dat, onafhankelijk van hoe een buurt is aangelegd, een groot deel van de kinderen en jongeren op de straat is (60-80%) en juist daar speelt. Met straat wordt hier ook stoep, parkeerstrook en rijweg bedoeld. Voor kinderen is dit de ruimte waar “het” gebeurt: er komen mensen langs en er kan van alles gebeuren. De verkeersveiligheid in de straat is daarom voor alle leeftijden belangrijk .

ad 2. Uit ander onderzoek blijkt dat de leeftijd van kinderen een beperking oplegt aan de mate waarin ze zich van hun woning zullen verwijderen. Jonge kinderen spelen vooral in en rond de eigen woning. Hoe je van binnen naar buiten kunt gaan is voor hen heel belangrijk. Voor de overige leeftijdsgroepen is een goede binnen-buiten relatie vooral plezierig .

ad 3. Hoe de woonomgeving eruit ziet en gebruikt kan worden om in te verblijven is voor kinderen van alle leeftijden en doelgroepen belangrijk. Hiervoor kijken we naar het straatbeeld met voortuinen, trottoir- en rijwegbreedte, parkeerdruk, bomen in de straat, elementen in het overgangsgebied en het straatmeubilair; verder naar beschutting tegen wind en regen, achterpaden, woonpaden, en hofjes .

ad 4. Bijzondere plekken zijn verharde en onverharde plekken die aantrekkelijk zijn voor kinderen om te spelen. Bedoeld wordt bijvoorbeeld een verhard pleintje met blinde muren waar kinderen kunnen ballen, een singel met een groot stuk gras er omheen of braakliggende terreintjes (zie voetnoot ad. 3).

ad 5. Al op jonge leeftijd leren kinderen hoe hun woonomgeving in elkaar zit. In de kinderwagen en aan de hand van hun ouders leren ze de routes naar de winkels en de school kennen. Speelruimte aan deze routes wordt beter gebruikt. Doordat deze routes langs de verschillende voorzieningen lopen zijn ze drukker, leuker, is er meer te zien en kom je eerder een vriendje of vriendinnetje tegen. Bovendien is er meer sociale controle en veiligheid .

Met de huidige digitale kaarten zijn bovenstaande gegevens voor een groot deel van de kaart af te lezen. Door inzoomen kunnen maten van trottoirs, rijwegen, straten en oppervlakten worden opgemeten. Per wijk worden zo steekproefsgewijs een tiental maten uit van tevoren aangegeven profielen op genomen. Naast deze kwantitatieve maten zijn er ook een reeks kwalitatieve zaken

van belang welke alleen door veldwerk kunnen worden verkregen. De volgende scorelijst is voor beide werkzaamheden van belang:

Verkeersruimte

Rijrichting:
- tweerichting 1
- eenrichting 2
- doodlopend 3
- autovrij 4

Snelheidsregiem:
- bebouwde kom 1
- 30-km zone 2
- stapsvoets (erf) 3
- autovrij 4

Snelheidsremmers:
- niet toegepast 1
- matig 2
- goed 3
- autovrij 4

Verkeersfrequentie (op het zicht bepalen):
- druk 1
- matig druk 2
- matig rustig 3
- rustig 4

Binnen-buiten relatie

Woningtype:
- galerijflats 0
- portieketages 1
- gemengd 2
- eengezins (met enkele bovenwoning) 3
- 2 onder 1 kap en vrijstaand 4

Bouwhoogte in bouwlagen:
- hoger dan acht 0
- gemengd vier/vijf met acht 1
- vanaf vier/vijf 2
- gemengd vier/vijf met drie 3
- tot en met drie 4

Privé buitenruimte:
- niet aanwezig 0
- alleen balkons 1
- gemengd 2
- tuin tot 5 meter 3
- tuin vanaf 5 meter 4

Woningen op de begane grond:
- geen 1
- begane grond woning met daarop woningen gestapeld 2
- gemengd 3
- alleen begane grond won. 4

Elementen in het overgangsgebied (luifel, stoepje, bordes, tuinhek etc); noteer behalve je score ook wat je ziet!
- geen 1
- weinig 2
- redelijk 3
- veel 4

Voortuinen: geen 1
- kleiner dan 0,9 meter 2
- 0,9 - 3,0 meter 3
- groter dan 3 meter 4

Trottoirbreedte (loopstrook, woonpad):
- n.v.t. 0
- kleiner dan 1,2 meter 1
- 1,2 tot 2 meter 2
- 2 tot 3 meter 3
- groter 4

Verblijfsruimte

∆ Elementen in het overgangsgebied (zie boven)
∆ Voortuinen (zie boven)
∆ Trottoirbreedte (zie boven)

Rijwegbreedte:
- kleiner dan 5,5 m. 1
- 5,5 tot 7 meter 2
- groter dan 7 m. 3

Parkeerdruk (op het zicht bepalen)
- groot (op stoep, plantsoen, dubbel) 1
- redelijk (niet onreglementair) 2
- klein (regiem. ruimte over) 3
- afwezig (niet in de directe omgeving) 4

Bomen in de straat: geen 1
- weinig 2
- redelijk 3
- veel 4

Bredere plekken trottoir: geen 1
- weinig 2
- redelijk 3
- veel 4

Overige elementen en straatmeubilair, als speelaanleiding te gebruiken (bank, muurtje, paaltje etc):
- geen 1
- weinig 2
- redelijk 3
- veel 4

Beschutting tegen regen (in de vorm van overstek waar je onder kunt staan, luifels, passages, poortjes, abri, bushokje etc):
- geen 1
- weinig 2
- redelijk 3
- veel 4

Achterpaden: nvt 1
- kleiner dan 1,2m. 2
- groter dan 1,2 3

Woonpaden of hofjes: geen 1
- wel 2

Windkerende beplanting: geen 1
- weinig 2
- redelijk 3
- veel 4

Bijzondere plekken

Ligging: geef elke plek, die je bij je rondgang door de buurt tegenkomt een letter. Noteer die op de veldkaart en op het formulier in de kolom van het blok waar die in ligt. (begin met a-z en dan aa, ab etc).

Verhard/onverhard: verhard ..... = v
- onverhard ..... = o
- verhard+onverhard ..... = v/o
- Oppervlakte: 25 -100 m2 1
- 100-200 m2 2
- 200-300 m2 3
- 300-400 m2 4
- 400-600 m2 6
- 600-1000 m2 8
- 1000-2500 m2 12
- groter 16

Bespeelbaarheid: slecht 1
- matig 2
- redelijk 3
- goed 4

Geef hier een samenvattend oordeel over de basisvoorwaarden bespeelbaarheid. Betrek in je oordeel de mogelijkheden van een plek. Bijv een kleine verharde plek moet je niet beoordelen op zijn onmogelijkheid voor voetbal maar juist op spelvormen die weinig ruimte vragen.

Beperkingen: veel 1
- matig 2
- weinig 3
- geen 4

Kijk hier naar zaken als hekken, hondenuitwerpselen, prikkeldraad, ramen die te dicht op een plek zitten, dure auto's, etc. Als je uit gesprekken met kinderen en ouderen op kunt maken dat ouders of bewoners iets op een plek verbieden (controle!) betrek dat dan tevens in je oordeel.

Bereikbaarheid: slecht 1
- matig 2
- redelijk 3
- goed 4

Kijk hiervoor hoe de plek ligt t.o.v. de voor- en achterdeuren, achterpaden, stegen etc. M.a.w. kun je er makkelijk komen of niet.

5 Ontwikkeling speelvoorzieningen (in deel 3)

5.1 Waar wonen de kinderen?

Om de deelvraag van het onderzoek: “Waar wonen de kinderen?” hanteerbaar te maken binnen de buurt moeten de gegevens over de leeftijdsopbouw worden ingedeeld naar ruimtelijke eenheden op de kaart van de buurt. Daartoe wordt de buurt ingedeeld in blokken. Een blok is een stukje buurt van ca. 200 bij 200 meter. Die 200 bij 200 meter is op te vatten als de omhullende figuur rond een voorziening op blokniveau. Een blok richt zich dus grotendeels op jonge kinderen en jonge schoolkinderen (3-9 jaar). Omdat zelfstandige mobiliteit daarbij belangrijk is mag een blok niet doorsneden worden door een barrière of een drukke weg/straat (gele lijnen in de kaart).
Na deze indeling op de kaart worden de gegevens, aangeleverd per postcode, huisnummer en geboortejaar, toegedeeld naar de blokken. Deze handeling wordt handmatig verricht. Per straat worden de woningen toegedeeld naar blokken. Daarbij zijn de huisnummers op de GBKN van uitermate belang.
Na deze toewijzing zijn de gegevens per blok uitgedraaid en bewerkt. Vervolgens zijn deze gegevens beoordeeld ingedeeld volgens de criteria uit het centrale rapport. De beoordeelde gegevens zijn vervolgens met kleurtonen op een kaart gezet, waar ook de speelvoorzieningen an andere voorzieningen (school, dorpshuis, speeltuin, etc.) op zijn aangegeven

Afwijkingen van de methode:
Soms is die wenselijke maat van 200x200 niet haalbaar. Door de vorm van de wijk, ligging van barrières of drukke straten of de functionele indeling hou je soms kleinere of grotere blokken over.

- ❑ Een indeling in blokken is alleen zinvol binnen het bebouwde woongebied. Verspreid staande woningen worden in één groot restblok geplaatst.
- ❑ Het zelfde geldt voor woningen bij of in bedrijfspanden op industriegebieden.

5.2 Waar kun je spelen?

Om de deelvraag van het onderzoek: “Waar kun je spelen?” hanteerbaar te maken wordt uitgegaan van een tweetal informatiebronnen:

- Als eerste is het logboek van de Gemeente (ABOS) gebruikt met de beschrijving van speeltoestellen. Hierin is een beschrijving aanwezig van alle speeltoestellen en andere elementen op de speelvoorzieningen. Dit geeft inzicht in de speelwaarde en doelgroepen van de locatie. Deze informatie is deels aangevuld in het veldwerk.
- Ten tweede is de Grootschalige Basis Kaart (GBK) gebruikt. Deze bevat een indeling van de buurt naar openbare en privé-terreinen. Van de privé-terreinen is op deze kaart de vorm en situatie van woonhuis en bijgebouwen beschikbaar. De inrichtingen van tuinen en erven zijn hierop niet aangegeven. Van de openbare terreinen is op de kaart vorm, functie en inrichting vrij gedetailleerd aan gegeven. Zo kun je de breedte van straten, stoepen en parkeerstroken in de kaart meten en is ook zichtbaar waar zich de plantsoenen, grasvelden, pleinen en overige verharde plekken bevinden. Verder kan vanaf deze kaart een analyse gemaakt worden van de stedebouwkundige en verkeerskundige structuur.

Beide informatiebronnen zijn tijdens het veldwerk (zomer 2007) aangevuld met foto’s. Daarnaast zijn tijdens de diverse bezoeken aan de gemeente, per buurt aanvullende rondes gemaakt per auto, fiets en te voet.

5.3 Ontwikkelingsrichting speelvoorzieningen

Per blok wordt naar de speelvoorzieningen gekeken. Als de gegevens aangeven opheffen of opheffen overwegen (resp.: minder dan 30 of minder dan 40 jeugdigen), wordt gekeken naar de informele mogelijkheden in het blok zelf EN of er in de ruimere omgeving (omliggende blokken) een grote buurtspeelplaats (cat. V) of een goede blokspeelvoorziening ligt die kan voorzien in compensatie op buurtniveau. Van alle speelvoorzieningen is daarvoor op de GBKN het oppervlak opgemeten. Daar waar een blokspeelvoorziening wel de potentie heeft om compensatie te bieden, maar dat met de huidige inrichting niet waar kan maken, wordt aanbevolen tot herinrichting over te gaan. Dit wordt de “bottom-up”-methode genoemd.
Naast de “bottom-up”-methode is er ook “top-down” gewerkt. Volgens de analyse via kaarten en andere gegevens zijn tekorten aan grote buurtspeelplaatsen en breedtesportplekken aangegeven. In de analyse per buurt is vervolgens aangegeven op welke locaties kan worden voorzien in deze “witte vlekken”.

BREEDTESPORT

Deze bijlage gaat in op de definitie van breedtesport en geeft een algemeen programma van eisen voor een openbare balspellocatie geschikt voor breedtesport.

1 Wat is breedtesport?

De afgelopen 20 jaar heeft het NOC/NSF ingezet op topsport op internationaal en olympisch niveau. Na een heroriëntatie op de ontwikkelingen in de Nederlandse sport (Nota: "Wat sport beweegt", NOC/NSF 1996), heeft zij in een brief aan de 2e Kamer d.d. 18-06-1999, ref. S/P&K991361) plannen voor een impuls in breedtesport uiteengezet. Alle sport die niet gericht is op topprestaties is breedtesport. De volgende argumenten vormen de achtergrond voor deze impuls:

- Hoewel de deelname aan sport in Nederland is toegenomen, neemt actief bewegen in het dagelijks bewegen af. Per saldo is de balans voor beweging negatief. Eenderde van de volwassen Nederlanders kan als zodanig beschouwd worden als lichamelijk inactief.
- Tegelijkertijd zijn er signalen dat overgewicht aan het toenemen is. Dit vormt als zodanig een bedreiging voor de gezondheid.
- Sport vormt een belangrijk onderdeel van de sociale infrastructuur van onze samenleving. Het is een vindplaats voor ontmoeting en sociale ontplooiing, draagt bij aan lichamelijk en geestelijk welbevinden en kan worden ingezet bij het opheffen van sociale achterstand.
- Breedtesport bij de jeugd kan ook worden opgevat als kweekvijver voor topsport, toekomstig bestuurskader en actieve leden van verenigingen.

Breedtesport kent een groot scala aan organisatievormen. Van oudsher kennen wij de verenigingen en bonden voor de diverse vormen sport. Daarnaast zijn er talloze vormen van sport die in individueel of klein groepsverband worden beoefend. Zo kent ons land de laatste jaren een grote toename van sportbeoefening in fitnesscentra en sportscholen. Daarnaast zijn er sportvormen bijgekomen met een sterk individueel karakter (surfen, skeeleren, skaten, joggen etc.).

2 Algemeen programma van eisen voor een balspellocatie in de openbare ruimte, geschikt voor breedtesport

Bij de inrichting van een ruimte voor de jeugd houden we met verschillende activiteiten en algemene wensen rekening. Deze leiden tot verschillende ruimtesoorten:

Binnen - buitenruimte	hiermee wordt een overgang van binnen naar buiten bedoeld. Denk bijvoorbeeld aan een luifel of een overkapping. Hier ben je buiten en binnen tegelijk. Binnen deze ruimte ben je geborgen en kun je naar andere activiteiten of mensen kijken.
Open ruimte	dit is gewoon een open terrein waarop niets hoeft en alles kan. Het gaat om een deel voor ruimtevragende activiteiten. Denk hier aan rennen, voetbal, basketbal, fietsen of skaten. Een en ander is afhankelijk van de ondergrond.
Gestructureerde ruimte	dit is een gebied dat speciaal voor een bepaalde activiteit of spel is ingedeeld. Het kan gaan om een speeltoestel, zandbak, maar een skatebaan hoort ook in deze categorie. De essentie dat deze ruimte structuur in de omgeving en tot beweging uitdaagt.
Margegebied	dit is een rand gebied (meestal groen) waarmee een ruimte wordt bepaald en afgeschermd. Hier kun je ook rommelen en je verstoppen

Bovenstaande indeling is zowel mogelijk bij een algemene inrichting voor kinderen als voor een sportlocatie voor oudere schoolkinderen en jongeren. Een aantal ruimtesoorten kunnen naast elkaar dubbel worden uitgevoerd (schoolkinderen en jongeren). Maar ze kunnen ook over of in elkaar liggen. Een en ander is mede afhankelijk van de maat van het terrein en de te verwachten groepen.
Een verhard oppervlak is essentieel voor een balspellocatie voor breedtesport. Met het Nederlandse klimaat en bodemgesteldheid is een onverhard terrein een groot deel van het jaar onbruikbaar. Juist in de lente en het najaar zijn er veel voor buitensport geschikte, droge en

zonnige momenten, maar is het juist de natte bodem die een onverhard terrein ongeschikt maken. Op een verharding kan een maximaal aantal uren sport per jaar worden gehaald.

De maatvoering van het open terrein is het meest bepalend voor wat er op het terrein mogelijk is. Wij stellen als uitgangspunt voor dat je een basketbalwedstrijd of een partij vier bij vier pleintjesvoetbal moet kunnen spelen. De KNVB stelt een maat voor ter grootte van een kwart voetbalveld hetgeen neer komt op 20x25. Met de toegestane marge kan dat ook binnen 18x22,5. Daarbuiten wordt een vrije uitloop van 4 meter aanbevolen. Voor basketbal kun je toe met een speelmaat van 14x26 en wordt een vrije uitloop van 2 meter aanbevolen. Bij wedstrijden moet aan één zijde buiten het uitloopgebied nog een vrije ruimte zijn voor de scoretafel en de teambanken.
Beide maten kunnen over elkaar gelegd. Met belijning kun je het veld aangeven. Dit kan met verf, maar ook met band (en haringgaten) dat alleen bij activiteiten wordt gebruikt.

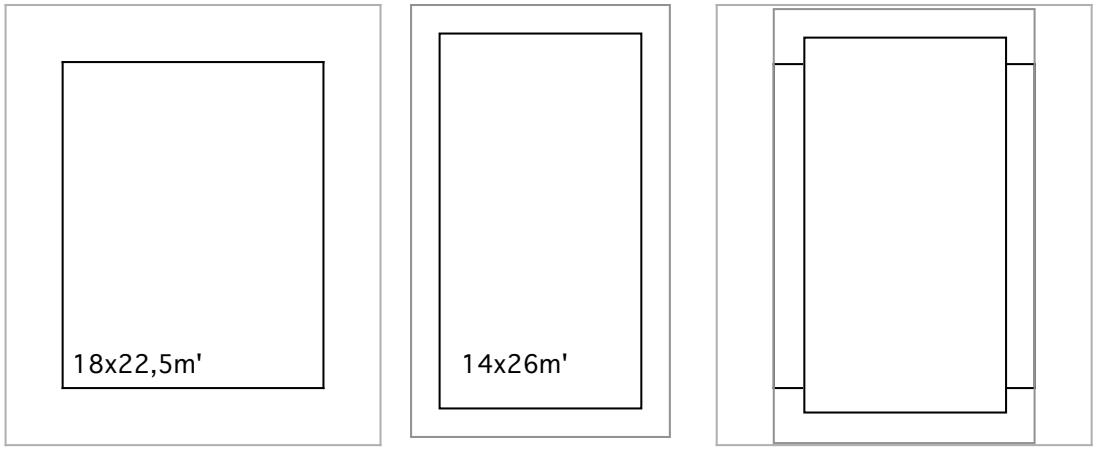

Resumé een open terrein met basismaat van 26 x 30 meter biedt de meeste vrijheid om diverse balsporten te spelen. Verharding is essentieel voor een optimaal gebruik gedurende het hele jaar (geen natte schoenen). Voor pleinskaten en -skeeleren is dit naar ervaring eveneens een redelijke maat, mits er in de omgeving nog variatie in hoogte aanwezig is.

N.B.: Voor specifieke skatelocaties, voorzien van ramps, stellen wij voor dat op aparte locaties in de openbare ruimte te voorzien.

GEBRUIKTE INFORMATIE

In deze bijlage vindt u een opsomming van de gebruikte informatie.

De volgende informatie was beschikbaar/is gebruikt:

- Speelruimteplan 1998 ; Ruimte voor de jeugd in Venray / SPEELRUIMTE, Amersfoort 1998
- Plattegrond Venray / Wegener Suurland Falkplan bv, Eindhoven 2e druk
- Grootschalige Basiskaart Gemeente Venray; GBK ; digitaal bestand / Gemeente Venray, 2007
- GIS bestand ; locaties speelvoorzieningen aangegeven / Gemeente Venray, 2007
- Logboek speelvoorzieningen Venray / ABOS, 2007 ; digitaal bestand
- Gegevens bevolking per woning / Gemeente Venray, Onderzoek en Statistiek, 2007
- Gegevens leegstaande woningen / Gemeente Venray, Onderzoek en Statistiek, 2007
- Venray's Verkeers- en VervoersPlan ; Venray veilig en goed bereikbaar ; verkeer-s en vervoersbeleid voor de jaren tot 2015 / Gemeente Venray, 2007
- Ontwikkelingsperspectief ; Venray 2015 / Gemeente Venray, 2006
- Atlas van de provincie Limburg ; kaartblad Gemeente Venraij ; schaal 1:100.000 / J. Kuyper 1865-1870, Uitgave Hugo Suringar. Bron op internet: http://www.rat.de/kuijsten/atlas/li/

CHECKLIST VEILIGHEIDSBEHEER SPEELPLAATSEN

Controleren en onderhoud van speelzones en ondergronden

aanwezigheid van harde /gevaarlijke voorwerpen, vuil, algen groei en glas
losliggende /verzakte tegels
opkrullen /loslaten /slijtage /beschadigingen van rubbertegels
vlakheid van gras /zand /schorsbodems
losheid /dikte van valbrekende zand /schorsbodems

direct te nemen acties[7] + verslag opnemen in logboek

kapot glas en ander puin of vuil verwijderen
losliggende /verzakte tegels en rubbertegels repareren
valbrekende zand /schorsbodems tot de juiste hoogte terugbrengen en losharken
onderhoud van de ondergrond van open gedeeltes

Controleren en onderhoud van speeltoestellen

vuil
verflaag beschadigingen en dikte
stabiliteit en goede verbindingen
poeren en fundaties onder het maaiveld
slijtage
slijtage, roest, ontbreken en borging van bouten, schroeven, moeren
slijtage en gangbaarheid van draaiende /bewegende delen (lagers, scharnieren enz.)
slijtage ophangingen
beschadigingen
slijtage /beschadigingen van rubber /kunststof onderdelen
slijtage /beschadigingen van touwen, kabels, kettingen en netten
houtrot, splintervorming en ontoelaatbare beschadigingen van houten onderdelen
houtrot dag /nachtlijn fundering
spanning controleren van staaldraadkabels voorzien van spaninrichting
corrosievorming van metalen onderdelen
betrouwbaarheid van lassen van metalen onderdelen
klimtouw ontknopen en controleren

direct te nemen acties + verslag opnemen in logboek

vuil verwijderen
bijverven en behandelen van oppervlakken
vervangen van verbindingsmiddelen
vervangen van versleten of kapotte onderdelen (klein op voorraad in de kar)[2]
poeren en fundaties onder het maaiveld brengen
smeren van lagers
splinters en scherpe randen bijwerken
houten glijgoten met oxaanolie behandelen, daarna met was
defecte kabels en touwen in zijn geheel vervangen[2]
ingesleten /geroeste kettingen vervangen. overtrek van kettingen vervangen[8]

rapporteren van te nemen acties + verslag opnemen in logboek

vervangen van kapotte onderdelen van de draagstructuur
kunststof onderdelen repareren door vaklieden
vervangen van versleten of kapotte onderdelen (groot)
lassen of repareren van lassen
defecte kabels en touwen in zijn geheel vervangen

---

7 noteren op lijst of in logboek en archiveren i.v.m. aansprakelijkheid!

8 indien niet op voorraad in de kar -> toestel onbruikbaar maken /verwijderen i.v.m. gevaarlijke situatie

Toestel specifieke controlepunten regelmatig visueel uit te voeren
alle houten toestellen:
door spel aangebrachte uitstekende spijkers en schroeven
controle op door spel aangebrachte zaag- en snijsnedes > 1/3 van de diameter

direct te nemen acties + verslag opnemen in logboek
verwijderen spijkers en schroeven

rapporteren van te nemen acties + verslag opnemen in logboek
vervangen van ingezaagde onderdelen (groot)

glijbanen met scharnierpunt op platform
controleren op optreden van V-vorm en beknellingrisico koordjes

direct te nemen acties + verslag opnemen in logboek
aanbrengen kit / plaatsen klos /wig of plankje zodat beknellingrisico verdwijnt

schommels
ophangringen controleren op slijtage > 1/3 van oorspronkelijke diameter

direct te nemen acties + verslag opnemen in logboek
vervangen van ketting (op de kar aanwezig hebben)
ketting mag gerepareerd en hergebruikt (indien blijft voldoen aan eisen)

wipwap
controleren dempende werking autoband eronder
controleren op zijdelings speling

direct te nemen acties + verslag opnemen in logboek
autoband vervangen

rapporteren van te nemen acties + verslag opnemen in logboek
buslager bestellen en vervangen

BEPALING UREN + KOSTEN ONDERHOUD SPEELPLAATSEN

Uitgangspunten voor een begroting voor het dagelijks beheer van speelruimte

1 onderscheid tussen regulier onderhoud en nieuw beleid (investeringen);
2 regulier onderhoud is noodzakelijk om speelwaarde op peil te houden;
3 regulier onderhoud is noodzakelijk om veiligheid op peil te houden; veiligheidsmanagement is integraal deel van het gewone onderhoud (zie verder NEN-EN 1176-7);
4 regulier onderhoud verlengt de levensduur van individuele elementen;
5 houten toestellen na 10 jaar afschrijven en vervangen, kunststof na 15 jaar, metaal na 20 jaar en beton na 25 jaar; het materiaal wat de grond in gaat is bepalend voor de afschrijving

RAMING TE BEHEREN BESTAND OPENBARE SPEELPLAATSEN	
totaal aantal locaties (excl. toegankelijke scholen):	129
beheer gemeente van locaties derden (scholen)	6

Totaal aantal speelvoorzieningen door Gemeente te beheren:	135

Uren buiten

visuele contrôle minimaal 2 x per jaar à 15 min per speelplaats (incl. logboek)	68 uur
per 10 speelplaatsen visueel, 75 minuten extra nodig voor acties	33 uur
werkzaamheden controle ABOS bv	68 uur
cyclisch onderhoud 4 x 90 min per jaar per speelplaats	810 uur
groot onderhoud 8 uur per speelplaats per 1 jaar	1080 uur

TOTAAL BENODIGDE UREN:	2059 uur

Bepaling budget per locatie

uurkosten openbare speelplaatsen

voorbereidend beleid: ca. 40 uur verzoeken en klachten à € 78,=	€ 3.100
visuele controle 68 uur à € 78,=	€ 5.300
visuele controle ABOS bv	€ 18.000
buitenbeheer (soc. werkvoorziening à € 28,80 /uur)	€ 35.000
materiaalkosten kleine vervangingen: € 33,=/locatie	€ 4.500
uitbesteed werk	€ 80.000

TOTAALKOSTEN OPENBARE SPEELPLAATSEN EXCL. JAARLIJKSE STRUCTURELE VERVANGINGSWAARDE:	€ 145.900
= PER SPEELPLAATS PER JAAR:	€ 1.081

Bepaling budget aanleg/herinrichten grote openbare locaties:

Totaal aanschafwaarde volgens ABOS:	€ 1.850.525
aantal locaties:	135
per locatie	€ 13.708
schatting % speeltoestellen in budget	45%
raming herinrichten/nieuwe aanleg per locatie:	**€ 36.600**

Schatting kosten breedtesport plek:

verharding 26x30 m2 incl fundering	780 m2	35 €/m2	€ 27.300
combinatiewand doel en basket medium	2 stuks	€10.300	€ 20.600
bank voor tieners	3 stuks	€1.225,00	€ 3.675
Opslag OW en ontwerpkosten		20%	€ 9.850
BTW		19%	€ 9.799
raming breedtesport per locatie			**€ 71.000**

NB.: bedrag kan variëren met ballenvangers. kooien en andere voorzieningen

FORMULIER ENQUÊTE SCHOOLKINDEREN

Kinderenquête Spelen Venray 13 **Naam van de school** Coninxhof

Hoe heet je? Kim Bogaard Klas / groep 7

Waar woon je? straat. ..... postcode .....

ik ben een ~~jongen~~ / meisje

Speel je vaak buiten? ja / nee / soms (<-omcirkel één antwoord)

Waar ben je dan het liefst? stoep / straat / speelplek /trapveld / parkje / bosje / grasveld (je mag hier meer cirkels doen, of hieronder iets bijschrijven)

Wat is daar leuk? Je kunt er fijn stoepranden.

Wat vind je daar niet leuk? Er komen vaak auto's langs.

Tot waar mag je alleen gaan om te spelen? Overal, als ik maar zeg waar ik ben.

Wat vind je niet leuk als je buiten speelt? auto's / poep / boze mensen / andere kinderen / honden (je mag hier meer cirkels doen, of hieronder iets bijschrijven)

Wat speel je graag buiten? (kleur één vierkantje als dat wel eens speelt; kleur ze allemaal als je het heel leuk vindt en vaak doet; zit het tussen "wel eens" en "heel leuk" in kleur dan wat minder vierkantjes. Je mag erbij schrijven waarom. zijn we iets vergeten dat jij graag doet? ->schrijf het eronder bij!).

	wel eens ->heel leuk		wel eens ->heel leuk
basketten	■■□□□	skateboard	□□□□□
badminton / tennis / volleybal	■■■■■	skaten (in-liners/skielers)	■■□□□
cowboy / indiaan / ridder zijn	□□□□□	skelter / kart	□□□□□
dieren / kinderboerderij	□□□□□	sleetje rijden	■■□□□
duikelen (op rek)	■□□□□	tafeltennis	□□□□□
elastieken	□□□□□	touwtje springen	□□□□□
fietscrossen	□□□□□	trampoline	■□□□□
fietsen	■■□□□	vader / moeder spelen	□□□□□
hinkelen	□□□□□	verstoppertje	■■■■■
hut bouwen	□□□□□	voetballen	□□□□□
kabelbaan	□□□□□	vuurtje stoken	□□□□□
klimmen (boom of klimrek)	□□□□□	winkel spelen	□□□□□
knikkeren	■□□□□	wip	□□□□□
met / in / bij water	□□□□□	zandbak	□□□□□
oorlogje / soldaatje	□□□□□	zitten	□□□□□
praten	■■■■■	anders:	
rolschaatsen	□□□□□	Stoepranden	■■■■■
schaatsen	□□□□□	.....	□□□□□
schommelen	□□□□□	.....	□□□□□
schooltje spelen	□□□□□	.....	□□□□□

Maak op de volgende bladzijde nog een tekening van je droomspeelplek

Teken hieronder de speelplek van je dromen:



FORMULIER ENQUÊTE JONGEREN

179

Vragenlijst enquête onder jongeren vrije tijd en buitenruimte in Venray

Plaats / locatie: Venray

Datum: 20-09 - 2007

Tijdstip: 11:20 uur

Wil je onderstaande vragen invullen? Jouw persoonlijke gegevens zullen we vertrouwelijk behandelen.

1 **Hoe heet je?** Mirte Mooren ..... man / ~~vrouw~~

2 **Hoe oud ben je?** 15

3 **Wat is de postcode van jouw adres?** [redacted]

4 **Hoe lang woon je daar al?** 2½ jaar

5a **Zit je op school?** maagland ..... Ja / ~~nee~~

5b **Welk school-type volg je?**

- ☐ Niet van toepassing
- ☐ Vbo / vmbo
- ☐ leerwerktraject
- ☑ Mavo / vmbo
- ☐ havo
- ☐ vwo
- ☐ mbo
- ☐ hbo
- ☐ Anders .....

6 **Werk je?**

- ☐ Nee ik werk niet
- ☑ Ja, ik zit op school en heb een baantje erbij
- ☐ Ja, ik heb een baan en zit in het leerlingstelsel op school
- ☐ Ja, ik heb een baan en zit niet op school

7 **Wat doe je in je vrije tijd?** Kruis aan hoe vaak.

	nooit	af en toe	regelmatig	vaak
Leren / huiswerk		X		
Lezen	X			
Tv-kijken				X
Computer				X
naar vriend(in / en) thuis			X	
Uitgaan		X		
Dansen	X			
Café			X	
Winkelen			X	
Werken		X		
Fitness			X	
Club: de meer			/	X
Sport: hockey, duiken				X
Straatvoetbal	X			
Basketbal	X			
Zwemmen / strand		X		
Schaatsen		X		
Skateboard / inline	X			
Vriend(in / en) op straat		X		
Buurthuis/Activiteitencentrum	X			
Kletsen			X	
Anders:				

8 **Moet de Gemeente volgens jou iets voor jongeren van jou leeftijd in de buitenruimte doen?**

- ☐ Nee, niets / maakt niet uit / ik ben toch nooit lang buiten -> GA NAAR VRAAG 10
- ☑ ik ben nooit lang buiten, maar vind het wel belangrijk
- ☐ Ja, ik ben veel buiten en vind het belangrijk

9 **Wat moet er <u>het eerste</u> gebeuren?** Geef hieronder drie dingen aan die jij belangrijk vindt. De belangrijkste geef je een 1 de volgende een 2 en de laatste een 3. Geef daarachter een toelichting s.v.p.

	score	Toelichting s.v.p.
De bestaande speelplekken beter inrichten		
Bestaande ontmoetingsplekken beter inrichten	3	niet nodig
Trapvelden moeten beter ingericht worden		
Skatepark beter inrichten		
Er moet een groter skatepark komen		
Anders:.....disco voetbal.....	2	is gezellig
Er moeten meer speelplekken komen		
Er moeten meer ontmoetingsplekken komen	1	is gezellig
Er moeten meer voetbal / trapvelden komen		
Er moeten meer basketbalpleintjes komen		
Anders:.....		
.....		

10 **Kom je wel eens ergens buiten met een groep jongeren samen?**

- ☒ Nee <-Sla de volgende vragen over en ga naar vraag 17 onderaan
- ☐ Ja wil je de volgende vragen nog invullen?

---

11 **Waar?** Noem naam

plek(ken):.....

.....

.....

---

12 **Wanneer?**

- ☐ na school
- ☐ na huiswerk
- ☐ na werk
- ☐ avond
- ☐ anders: .....

13 **Hoe lang blijf je hier meestal?**

- ❑ 1 uur
- ❑ 2 uur
- ❑ 3-4 uur
- ❑ hele middag
- ❑ hele avond
- ❑ anders: .....

14 **Wat vind je van deze plek(ken)?**

- ❑ Leuk, ik kom er graag
- ❑ Gezellig als er veel mensen zijn
- ❑ Gezellig, maar als we met teveel zijn worden we weggestuurd
- ❑ Tsja, weet ik niet, maar ik kom er toch
- ❑ Saai, dom, suf, maar we hebben niks beters .....
- ❑ Anders .....

15 **Ken je nog andere plekken?**

❑ Nee ❑ Ja,.....

16 **Kom je daar wel eens?**

❑ Nee omdat: .....

❑ Ja, vaak ❑ Ja, soms ❑ Ja, af en toe

17 **Heb je nog andere opmerkingen of voorstellen voor mogelijkheden buiten?**

KLANKBORDGROEP SPEELRUIMTEPLAN

Uitnodiging:

Openbare Ruimte
Raadhuisstraat 1
Postbus 500, 5800 AM Venray
Telefoon (0478) 52 33 33
Telefax (0478) 52 32 22
E-mail gemeente@venray.nl
Internet www.venray.nl

Postbank 10.30.824
Rabobank Venray 15.39.07.754

Datum	31 oktober 2007	Behandeld door	Marieke Bos
Ons kenmerk	uitnodiging_311007	Datum uw brief	
Pagina	1 van 1	Uw kenmerk	

Onderwerp uitnodiging klankbordgroep speelruimteplan

Beste heer / mevrouw,

Hoe is het gesteld met de speelruimte in Venray? Die vraag hebben we bij de kinderen van Venray neergelegd. Er zijn enquêtes uitgezet bij de scholen en jongerenwerk en er is een middag voor de kinderen georganiseerd. Maar ook uw stem vinden we belangrijk en daarom willen we u graag uitnodigen om mee te praten over het speelruimteplan voor Gemeente Venray.

Het huidig Speelruimteplan dateert van 1998 en voldoet niet meer aan de wensen en mogelijkheden van deze tijd. Kinderen bewegen minder en ontmoeten anders, denk maar aan de invloed van de computer en mobiele telefoon, daarnaast is er bijvoorbeeld meer verkeer en daardoor minder ruimte om te spelen. Gemeente Venray heeft daarom opdracht gegeven aan bureau Speelruimte om het Speelruimteplan te herzien.

We nodigen u uit op woensdagavond 12 december van 19:30 tot 22:00 voor een bijeenkomst in de Witte Hoeve. We vragen u om enkele betrokken personen bij speelruimte op te geven.
We stellen u die avond op de hoogte van de achtergronden van speelruimte voor kinderen en jongeren. Van u vragen we om aan te geven wat de positieve en verbeterpunten zijn ten aanzien van de speelruimte in Venray. Het speelruimteplan is nog niet gereed, de resultaten van deze avond kunnen nog in het plan verwerkt worden.
U kunt het huidig speelruimteplan van 1998 bekijken via de internetsite van Gemeente Venray.

Wilt u zich opgeven bij Marieke Bos via email: marieke.bos@venray.nl? Graag voor 1 december.
We stellen uw aanwezigheid zeer op prijs!

Met vriendelijke groet,

Drs. ing. Patrick van der Broeck
Wethouder Financiën, Cultuur, Openbare Ruimte en Milieu

Verslag van vergadering

Informatieavond Speelruimteplan

Gemeente Venray

Aanwezig	**Datum**	14 december 2007
Zie bijgevoegde deelnemerslijst	**Kenmerk**	
Afwezig	**Pagina**	1 van 2

Speelruimte in Venray en dorpen

Woensdagavond 12 december kwamen vele leden van de dorps- en wijkraden, Wonen Venray, Synthese en Raaylandcollege hun ideeën aan te dragen voor het Speelruimteplan. Wethouder Patrick van der Broeck opende de avond met de mededeling dat de avond vooral bedoeld was om informatie op te halen. Bewoners van Venray weten immers als beste wat de vraag naar speelruimte is.

In drie groepen werkten de deelnemers een aantal vragen uit. Ze werden geprikkeld om na te denken over speelruimte. Op de vraag wat ze vroeger het liefst deden, kwam vooral naar voren dat er gespeeld werd op straat, in de bossen en vooral met enig gevaar en zonder toezicht! Geen speeltoestellen dus, opmerkelijk is dat men voor hun kinderen wel een veilige speelomgeving met toestellen, een hekwerk en toezicht wenst.

Gemeente heeft de kinderen in september gevraagd via een kinderraad, ze mochten diverse speeltuinen bezoeken en vertellen wat ze ervan vonden. Daarnaast zijn kinderen en jongeren tot 18 jaar via enquêtes uitgenodigd de speelruimte in Venray te beoordelen. De belangrijkste conclusies zijn dat er te weinig aanbod voor de kinderen boven de 10 jaar is, ze veel buiten spelen en hondenpoep en boze mensen het meest vervelend vinden. (Daarop reageerde de zaal met het idee voor een tolerantiecursus voor ouderen, en een acceptatiecursus voor de jeugd).
Wethouder Mathieu Emonts sloot de avond met de nadruk op de betrokkenheid van de dorps- en wijkraden bij de jeugd. Hij noemde het idee van een jeugdraad van de dorpsraad Smakt als stimulans.

Gemeente verwerkt de uitkomsten van deze avond in het speelruimteplan. Het plan wordt in januari door B en W vrijgegeven voor inspraak. Dan nodigt gemeente betrokkenen uit te reageren op het plan.

<u>Samenvatting werkgroepen speelruimte</u>

1. Wat is uw leuke speelherinnering uit eigen kindertijd?

Zwerven op verboden plekken (bouw), in Venray 'schupe' genoemd, fikkie stoken, hutten bouwen, bomen klimmen, gevaarlijke dingen, bloemen plukken, slootje springen, schaatsen, zandbak (forten bouwen), stoepranden, speeltuin in woonomgeving, met ouders naar speeltuin, elastieken, speurtocht, knikkeren, hinkelen, voetballen (grote families, dus zo een elftal bij elkaar). Belangrijk om onder de ogen van ouders uit te zijn.

2. Waar gaat de speelherinnering over?

95% van de antwoorden gaan over het landje, hutten, tunnels, of de straat. Een klein deel over speeltoestellen.

3. Wat is een goede speelruimte?

Uitnodigend voor jong en oud, (groot)ouders op bankje, groene plekjes tussen bebouwing, sociale controle/toezicht. Aparte plek voor oudere jeugd (vanaf 10 jaar), vernieuwend, verplaatsbaar. Speeltoestellen voor de allerjongsten, fantasie prikkelend, afgeschermd, maar toch overzichtelijk, vrije ruimte voor voetbal ed., maatwerk voor ieder dorp of buurt., aparte ruimte voor diverse leeftijden, schoolpleinen erbij betrekken. Grotere speeltuinen, waar kinderen met ouders naar toe kunnen.

4. Ziet u een verandering in het spelen?

Meer met computer, meer binnen, 'vroeg wijs', 12-16 jr vallen buiten de boot, eerder volwassen, weinig voor 10+, weinig plek voor de antwoorden van vraag 1.

5. Wat vindt u de ideale speelplek?

Open, zitruimte, aantrekkelijke toestellen voor kinderen, inspelen op wijkbevolking, onderhoud, vervanging, avonturenpad, 'Speelvlak', bos, bereikbaar, veilig, schoon, verplaatsbaar aanbod (bv skatebaan, pannakooi), door bewoners geïnitieerd, dan meer sociale controle.

6. Zijn er voldoende speelplekken in de gemeente?

Per plaats verschillend, jeugd bepaald mede de plek, oud en jong bij elkaar dan ruimte nodig. Voor 12-16 jr niet voldoende. Voor 10+ niet voldoende, jeugd mag niet worden weggestuurd!

Deelnemers informatieavond Speelruimteplan

12-dec-07

Naam	Functie	aantal	
Paul Classens	Dorpsraad Oirlo	1	
Jan Steeghs	Dorpsraad Oirlo	1	
Gonnie op het Veld	Teamcoordinator BSO-locaties Venray	1	
Mike Smits	straathoekwerker Synthese	1	
Annemarie Linskens	Dorpsraad Oostrum	1	
Lizette Janssen	Dorpsraad Oostrum	1	
Trinus Dijkstra	Wijkplatform Landweert	1	
Liesbeth Arts	Wijkplatform Landweert	1	x
Martien Derikx	Dorpsraad Heide	1	x
Leon Janssen	Dorpsraad Heide	1	
Sjaak Koopmans	Dorpsraad Smakt	1	
Tineke Lamers-Vorst	Wijkplatform Venray- Centrum	1	
Hay Philipsen	Wijkraad Noord-West	1	
Herman Theeuwen	Dorpsraad Castenray	1	
Yvonne Michiels	Dorpsraad Ysselsteyn	1	
Petra van Dijk	Dorpsraad Ysselsteyn	1	
Andre van Steen	Wijkraad Antoniusveld	1	
Thoon Teeuwen	Raaylandcollege	1	
Frans Aussums	Wonen Venray sociaal beheer	1	
Sieb Nijssen	CDA raadslid	1	
Moniek Faas	Stichting 't Speelvlak	1	
intern			
Dirk Vermeulen	Speelruimte	1	
Patrick van der Broeck	Wethouder Openbare Ruimte	1	
Mathieu Emonts	Wethouder Welzijn	1	
Marieke Bos	beleid speelvoorzieningen	1	
Gerrit Linders	beheerder speelvoorzieningen	1	
Marieke de Veer	jongerenwerk	1	
Hennie Oudenhoven	stedenbouwkundige	1	

pleknummer en adres		cat	S	V	C	O	Beoordeling	code	+ advies
Wijk/Dorp: 10 Venray-Centrum									
	bloknr 6 Deken Thielenstraat								
CE011	Hoenderstraat 11	3	4	5	5	5	goed gelegen speelplaats langs straat welke het centrum ontsluit; sociale controle vanaf woningen overzijde van de straat; de locatie heeft potentie voor buurtniveau, hetgeen met de huidige inrichting echter niet wordt waargemaakt; als blokspeelplaats biedt de plek te weinig beschutting, als buurtspeelplaats biedt deze te weinig ruimte voor balspel	Hibu	de vraag in dit blok is klein; in de blokken te zuiden hiervan is de vraag gemiddeld; er zijn bijna geen voorzieningen in Venray-Centrum; misschien moet dit de plek voor de buurt worden -> herinrichten op buurtniveau
CE025	De Bleek	1	5	5	5	5	deze voorziening betreft eigenlijk meerdere locaties in het winkelerf, met elk één draaielementje; vormgeving is eigentijds en spreekt kinderen, die moeten wachten op hun winkelende ouders/begeleiders, erg goed aan	Hh	vervult een rol voor winkelend publiek -> handhaven
Wijk/Dorp: 11 Venray-Oost									
	bloknr 9 Landweertweg								
CE001	Landweertweg	3	5	5	5	5	goed gelegen speelplaats op centraal in de buurt gelegen plantsoen; met woningen rondom goede sociale controle mogelijk; goede speelwaarde op blokniveau met huidige inrichting; is enige locatie in dit noordelijke deel van de buurt en zou uit dien hoofde wat meer kunnen bieden dan de huidige inrichting	Hibu	dit is de enige locatie aan de noordzijde van de Stationsweg; de vraag in beide noordelijk gelegen blokken tezamen is groot; er ontbreekt een aanbod op buurtniveau -> herinrichten op buurtniveau, daarbij kiezen voor een aansprekend toestel/activiteit vanaf 9 jaar
	bloknr 10 Kardinaal van Rossumstr								
VE806	Charles Ruystraat 1 RkBS St Petrus Banden	8	5	5	5	5	centraal gelegen en aantrekkelijk ingerichte schoolspeelplaats bij brede school; inrichting is van recente datum; toestellen modern een spreken kinderen aan; heeft ook buiten schooltijd een belangrijke functie voor de buurt	Hh	in het blok is de vraag gemiddeld; locatie biedt op buurtniveau compensatie -> handhaven
	bloknr 12 Prins Hendrikstraat								
CE003A	Prins Bernhardstraat	3	5	5	5	5	leuk en centraal gelegen blokspeelplekje; combinatie van de pleinvorm met woongevels, de bomen en de inrichting levert een aantrekkelijke verblijfs- en speelruimte	Hh	de vraag in dit blok is gemiddeld; dit is de enige locatie voor het blok heeft qua ligging een rol voor de blokken 12, 13 ,14 en 15 -> handhaven, overweeg op termijn een toestel met wat meer samenspel

cat = categorie
1 = speelaanleiding (1x toestel)
2 = enkelvoudige zandbak (met ev. 1 toestel)
3 = meerdere toestellen zonder zandbak
4 = zandbak met meerdere toestellen
5 = grote buurtspeelplaats (3 of 4 met sport- en spel)
6 = sport- en spelspeelplaats
7 = speeltuin en/of kinderboerderij met speelplek
8 = schoolspeelplaats

	1	2	3	4	5
S = Speelwaarde	slecht	saai	minder	goed	leuk
V = Veiligheid	ernstig		in geding	tja	veilig
C = Cyclisch beheer	gebreken		niet opgel.	kl.opm.	goed
O = Onderhoudsstaat	slecht		matig		goed

code:
Hh = handhaven
Hgk = handhaven, geen kernvoorziening
Hibl = herinrichten blokniveau
Hibu = herinrichten buurtniveau
O = opheffen
Gc = geen code

pleknummer en adres		cat	S	V	C	O	Beoordeling	code + advies	
bloknr 13	**Nassauplein**								
CE003B	Kolkweg	3	3	5	5	5	aardig blokspeelplaatsje met nieuwe speeltoestellen op langgerekt plantsoen, met goede sociale controle vanuit langsliggende woningen; inrichting is van recente datum; toestellen zijn qua vormgeving inmiddels wat gedateerd en spreken minder aan; ligt wel dichtbij de schoolspeelplaats VE806 en de openbare speelplek CE003A; is meer een soort aanlegplek, niet om lang te blijven	O	vraag is in dit blok klein; er liggen dicht in de buurt twee goede alternatieven
bloknr 17	**Berkenstraat**								
CE002AC	Eikenlaan	5	4	3	3	3	mooie grote buurtspeelplaats, ligt centraal op de grens van blok 17 en 16; er is een combinatie van speeltoestellen en een plek voor voetbal; de keuze aan toestellen is teveel gericht op jongere schoolkinderen, inmiddels gedateerd en spreekt te weinig aan VEILIGHEID: hoofdknelrisico in en onder balustrade combo glijhuis, alleen voor heel jonge kinderen; splinters plaatmateriaal in uitloop glijbaan combo glijtoren CYCLISCH ONDERHOUD: splinters aan plaatmateriaal uitloop glijbaan combo glijtoren niet verwijderd/plaat vervangen STAAT: oude metalen toestellen (>20 jaar oud: brug en klimboog) zien er nog goed uit; schommel (>10 jaar oud) kan nog mee, wel regelmatig checken of vervanging nodig wordt; combo glijtoren is ruim 10 jaar oud en kan het beste worden vervangen binnen niet al te lange tijd	Hibu	de vraag in dit blok is gemiddeld, in het naastliggende blok (16) is de vraag groot; voor beide blokken is dit de centrale voorziening; gezien leeftijd toestellen en de te grote gerichtheid op jongere schoolkinderen wordt herinrichten aanbevolen, waarbij één toestel met wat meer samenspel voor oudere kinderen kan worden ingebracht; uit de “top-down” benadering komt deze locatie naar voren als enige in de omgeving die geschikt is voor een inrichting voor breedtesport
Wijk/Dorp: 12	**Venray-West**								
bloknr 18	**St. Franciscuslaan**								
CE020	Kruisstraat / Anthoniusstraat ‘t Speulplekske	3	5	5	5	3	leuk samengestelde en aantrekkelijk gelegen blokspeelplaats STAAT: houten delen in Wandloop (bouwjaar 1993) beginnen te rotten	Hh	de vraag in dit blok is groot -> handhaven; toestellen vervangen zodra dat nodig is

cat = categorie
1 = speelaanleiding (1x toestel)
2 = enkelvoudige zandbak (met ev. 1 toestel)
3 = meerdere toestellen zonder zandbak
4 = zandbak met meerdere toestellen
5 = grote buurtspeelplaats (3 of 4 met sport- en spel)
6 = sport- en spelspeelplaats
7 = speeltuin en/of kinderboerderij met speelplek
8 = schoolspeelplaats

	1	2	3	4	5
S = Speelwaarde	slecht	saai	minder	goed	leuk
V = Veiligheid	ernstig		in geding	tja	veilig
C = Cyclisch beheer	gebreken		niet opgel.	kl.opm.	goed
O = Onderhoudsstaat	slecht		matig		goed

code:
Hh = handhaven
Hgk = handhaven, geen kernvoorziening
Hibl = herinrichten blokniveau
Hibu = herinrichten buurtniveau
O = opheffen
Gc = geen code

pleknummer	en adres	cat	S	V	C	O	Beoordeling	code	+ advies
	bloknr 19 Vendel								
VE802	Groenewoltsepad 2 SSBO Focus	8	5	5	5	5	mooie en aantrekkelijke schoolspeelomgeving; is toegankelijk vanaf de straat; het plein ligt echter achter de school en er is weinig toezicht; achterin is een deel ingericht met doelwanden STAAT: toestellen ouder dan 10 jaar kunnen nog mee	Gc	gezien gebrek aan controle en ligging dichtbij Centrum wordt afsluiten na schooltijd aanbevolen
	bloknr 20 Arkstraat								
CE002B	Arkstraat / Nieuwlandstraat	5	5	5	5	5	mooi centraal gelegen grote buurtspeelplaats, met een combinatie van speeltoestellen en een trapveld; door omliggende woningen goede sociale controle mogelijk; de keuze aan toestellen is wat eenzijdig gericht op solospel en spel naast elkaar STAAT: schommel bijna 20 jaar oud, maar kan nog mee	Hh	de vraag in dit blok is groot; locatie vervult ook een rol voor de buurt (blok 5, 19, 20 en 21) -> handhaven; overweeg bij vervangingen toestellen met meer samenspel; uit de “top-down” benadering komt deze locatie naar voren als enige in de omgeving die geschikt is voor een inrichting voor breedtesport
	bloknr 22 Eisenhowerstraat								
CE008	Kruitweg Westkant school	6	4	5	5	5	mooie grote verharde sport- en spelspeelplaats met ontmoeting en een draadcircus; er is sociale controle mogelijk vanuit de flats, snel ingrijpen kan hier vanuit echter niet, het langslopend fietspad biedt samen met de parkeerplaatsen net voldoende aanvullende mogelijkheid voor sociale controle; draadcircus is aan de kleine kant en biedt wat te weinig uitdaging	Hh	in dit blok is een grote vraag; op buurtniveau (300 à 400m’) heeft deze locatie een functie voor de buurten Venray-West, Vlakwater en Veltum; op wijkniveau (800m’) wordt ook Venray-Centrum bediend; in deze buurten is gezamenlijk een grote vraag aanwezig -> locatie handhaven; overweeg bijplaatsen (of vervangen draadcircus) van/door een uitdagender element; tevens bij deze keuze meer aan meiden denken
CE009	Kruitweg Oostkant school	3	5	5	5	5	mooie grote ruimte naast voormalige school; naast de toestellen kan op het gras gespeeld worden; door aanliggende woningen is een goede sociale controle mogelijk STAAT: duikelrek, schommel en e-balk ruim 20 jaar oud, maar kunnen nog mee	Hh	in dit blok is een grote vraag -> handhaven; overweeg bij vervangingen toestellen met meer samenspel

cat = categorie
1 = speelaanleiding (1x toestel)
2 = enkelvoudige zandbak (met ev. 1 toestel)
3 = meerdere toestellen zonder zandbak
4 = zandbak met meerdere toestellen
5 = grote buurtspeelplaats (3 of 4 met sport- en spel)
6 = sport- en spelspeelplaats
7 = speeltuin en/of kinderboerderij met speelplek
8 = schoolspeelplaats

	1	2	3	4	5
S = Speelwaarde	slecht	saai	minder	goed	leuk
V = Veiligheid	ernstig		in geding	tja	veilig
C = Cyclisch beheer	gebreken		niet opgel.	kl.opm.	goed
O = Onderhoudsstaat	slecht		matig		goed

code:
Hh = handhaven
Hgk = handhaven, geen kernvoorziening
Hibl = herinrichten blokniveau
Hibu = herinrichten buurtniveau
O = opheffen
Gc = geen code

pleknummer en adres		cat	S	V	C	O	Beoordeling	code + advies	
bloknr 23	**Bergweg**								
CE021	Langeweg bij Gymzaal	6	3	5	5	5	balspeelpleintje achter eengezinswoningen en een sportzaal; ligt omgeven door schuurtjes, schuttingen en blinde muren -> geen goede sociale controle mogelijk: slechte speelwaarde voor meiden; naast een fantasiebasket ligt er een hinkelbaantje en wat knikkertegels; ligt op buurtniveau (300 à 400m) in de invloedssfeer van locatie CE008	Hgk	in het blok zelf is de vraag klein; locatie zojuist herzien -> locatie handhaven, maar is op deze plek geen kernvoorziening; zodra elders in het noordelijk deel van Venray-West een betere sport- en spelvoorziening komt kan deze plek vervallen
bloknr 24	**Frans Michelsstraat**								
CE015	Joriskwartier / Burg Esserstraat	3	5	5	5	5	leuke en aantrekkelijke blokspeelplaats op langgerekt plantsoen; goede sociale controle door langsliggende woningen mogelijk; ligt dichtbij locatie CE016 (Imker / Deken Berdenstraat) STAAT: veerwip en telraam ruim 12 jaar oud, maar zien er nog goed uit	O	in dit blok is de vraag klein; dichtbij is compensatie voor handen op CE016 (Imker / Deken Berdenstraat) en het schoolplein VE809 (RkBS de Toverbal) -> locatie onderhoudsarm maken en toestellen niet vervangen
bloknr 25	**Deken Berdenstraat**								
CE016	Imker / Deken Berdenstraat	3	5	5	5	5	leuke en aantrekkelijke blokspeelplaats op groen plein omringd door woningen; goede sociale controle door langsliggende woningen mogelijk; ligt dichtbij locatie CE015 (Joriskwartier / Burg Esserstraat) STAAT: duikelrek en glijbaan beiden ouder dan 10 jaar, maar zien er nog goed uit	Hh	in dit blok is een grote vraag; locatie vervult een rol -> handhaven; overweeg bij vervangen een toestel met meer samenspel
bloknr 26	**St. Ambrosiusstraat**								
CE012	Barbarastraat	3	5	4	4	5	leuke en aantrekkelijke blokspeelplaats op groen plein omringd door woningen; goede sociale controle door langsliggende woningen mogelijk; ligt dichtbij locatie CE013 (Ambrosiusstraat) en het schoolplein VE809 (RkBS de Toverbal) VEILIGHEID: er zit speling op de Tourniquet -> instabiel bij gebruik CYCLISCH ONDERHOUD: groene aanslag op dubbele toren niet verwijderd	O	in dit blok is de vraag klein; dichtbij is het schoolplein van de Toverbal toegankelijk -> locatie opheffen; toestellen niet vervangen

cat = categorie
1 = speelaanleiding (1x toestel)
2 = enkelvoudige zandbak (met ev. 1 toestel)
3 = meerdere toestellen zonder zandbak
4 = zandbak met meerdere toestellen
5 = grote buurtspeelplaats (3 of 4 met sport- en spel)
6 = sport- en spelspeelplaats
7 = speeltuin en/of kinderboerderij met speelplek
8 = schoolspeelplaats

	1	2	3	4	5
S = Speelwaarde	slecht	saai	minder	goed	leuk
V = Veiligheid	ernstig		in geding	tja	veilig
C = Cyclisch beheer	gebreken		niet opgel.	kl.opm.	goed
O = Onderhoudsstaat	slecht		matig		goed

code:
Hh = handhaven
Hgk = handhaven, geen kernvoorziening
Hibl = herinrichten blokniveau
Hibu = herinrichten buurtniveau
O = opheffen
Gc = geen code

pleknummer	en adres	cat	S	V	C	O	Beoordeling	code	+ advies
CE013	Ambrosiusstraat	3	5	5	5	5	leuke en aantrekkelijke blokspeelplaats op groen plein omringd door woningen; goede sociale controle door langsliggende woningen mogelijk; ligt dichtbij locatie CE012 (Barbarastraat) en het schoolplein VE809 (RkBS de Toverbal) STAAT: carrousel en duikelrek 17 jaar oud, maar zien er nog goed uit	O	in dit blok is de vraag klein; dichtbij is het schoolplein van de Toverbal toegankelijk -> locatie opheffen; toestellen niet vervangen
VE809	Ursulastraat 15a RkBS de Toverbal	8	5	5	5	5	aantrekkelijk ingerichte schoolspeelomgeving; na schooltijd toegankelijk (o.a. door laag hek); kan een goede functie op buurtniveau vervullen; een deel van het plein ligt achter het gebouw en heeft te weinig controle	Hh	vervult een rol -> handhaven

Wijk/Dorp: 13 Vlakwater

bloknr 28 Molenklefweg

VE101	Hagelweg	5	5	4	3	5	grote buurtspeelplaats aan twee zijden omsloten door bos aan de andere zijden liggen grote vrijstaande woningen; het aantal ramen met toezicht is beperkt, waar door de mogelijkheden voor sociale controle niet optimaal zijn; de locatie is aan de woningenkant omzoomd door een heg met slechts drie ingangen VEILIGHEID: scherp afgebroken boomtakken bij uitloopglijbaan en rond toestel CYCLISCH ONDERHOUD: scherp afgebroken boomtakken niet verwijderd; groene aanslag in combi niet verwijderd	Hh	de vraag in dit blok is erg klein; daar staat tegenover dat dit de enige locatie is in dit deel van de buurt -> handhaven

bloknr 32 Korte Drilweg

VE027	Hoenderstraat/ Merseloseweg	3	2	2	3	5	minimaal speelplekje op grote groene hoek ver van bebouwing verwijderd; de dichtsbij zijnde woning ligt op 50m' afstand -> slechte speelwaarde voor meisjes VEILIGHEID: gebroken glas in het gras aan de rand van de speelplaats! CYCLISCH ONDERHOUD: gebroken glas niet verwijderd; groene aanslag in veerelement niet verwijderd	Hgk	de vraag in dit blok is zeer klein; locatie is echter recent aangelegd -> voorlopig handhaven, maar is geen kernvoorziening

cat = categorie
- 1 = speelaanleiding (1x toestel)
- 2 = enkelvoudige zandbak (met ev. 1 toestel)
- 3 = meerdere toestellen zonder zandbak
- 4 = zandbak met meerdere toestellen
- 5 = grote buurtspeelplaats (3 of 4 met sport- en spel)
- 6 = sport- en spelspeelplaats
- 7 = speeltuin en/of kinderboerderij met speelplek
- 8 = schoolspeelplaats

	1	2	3	4	5
S = Speelwaarde	slecht	saai	minder	goed	leuk
V = Veiligheid	ernstig		in geding	tja	veilig
C = Cyclisch beheer	gebreken		niet opgel.	kl.opm.	goed
O = Onderhoudsstaat	slecht		matig		goed

code:
- Hh = handhaven
- Hgk = handhaven, geen kernvoorziening
- Hibl = herinrichten blokniveau
- Hibu = herinrichten buurtniveau
- O = opheffen
- Gc = geen code

pleknummer en adres		cat	S	V	C	O	Beoordeling	code + advies	
bloknr 37	**Verspreide woningen zuid**								
VE028	Kempweg/Harderweg Speeltuin 't Speelvlak	7	5	1	5	5	leuke en aantrekkelijk ingericht speeltuin in het bos; vervult op dit moment een rol voor de gehele kern van Venray; ligging in het bos, de toestelkeuze en de entourage maken dit tot een aantrekkelijk gezinsuitstapje; voor kinderen in Vlakwater en Veltum is dit een plek waar je van je ouders mag komen; sociale controle komt van andere bezoekers en hun ouders VEILIGHEID: uitstekende stukken ijzer in de helling van de fietscrossbaan	Hh	gezien de blok- en buurtoverstijgende functie handhaven en versterken
VEavontur	Avonturenpad	6	5	5	5	5	grote speelplaats in het bos van Vlakwater; op meerdere open zandplekken, variërend in grootte, zijn aanleiding aangebracht uit natuurlijk materiaal uit het bos zelf; er is weinig sociale controle mogelijk in de huidige opzet -> de speelwaarde voor meiden is daardoor niet goed, daar staat tegenover dat een dergelijk avontuurlijk speelbos, op enige afstand van de grote mensenwereld voor jongens juist heel aantrekkelijk kan zijn VEILIGHEID: of een en ander geheel in overeenstemming is met de eisen van de VWA is nog te bezien; Stadsbosbeheer heeft met haar vergelijkbare speelbossen een (heren)akkoord bereikt met de VWA m.b.t. de toepassing van de regels; het verdient aanbeveling om hier bij aan te sluiten	Hh	kan een rol vervullen voor Vlakwater en Veltum -> handhaven; misschien moet je deze plek nog eens bekijken met een natuurspeeldeskundige (bijv. Stg. Oase uit Beuningen)

Wijk/Dorp: 14 Veltum

cat = categorie
1 = speelaanleiding (1x toestel)
2 = enkelvoudige zandbak (met ev. 1 toestel)
3 = meerdere toestellen zonder zandbak
4 = zandbak met meerdere toestellen
5 = grote buurtspeelplaats (3 of 4 met sport- en spel)
6 = sport- en spelspeelplaats
7 = speeltuin en/of kinderboerderij met speelplek
8 = schoolspeelplaats

	1	2	3	4	5
S = Speelwaarde	slecht	saai	minder	goed	leuk
V = Veiligheid	ernstig		in geding	tja	veilig
C = Cyclisch beheer	gebreken		niet opgel.	kl.opm.	goed
O = Onderhoudsstaat	slecht		matig		goed

code:
Hh = handhaven
Hgk = handhaven, geen kernvoorziening
Hibl = herinrichten blokniveau
Hibu = herinrichten buurtniveau
O = opheffen
Gc = geen code

pleknummer en adres		cat	S	V	C	O	Beoordeling	code + advies	
bloknr 39	Gratenstraat								
VE014	Gratenstraat	3	2	4	4	3	blokspeelplekje op een terrein achter 4 appartementblokken; locatie is omsloten door schuttingen en slechts toegankelijk via twee smalle stegen; directe sociale controle ontbreekt -> slechte speelwaarde voor meiden; sporen op de locatie (vandalisme en brandstichting) wijzen op intensief gebruik door 12+; ligt dichtbij locatie VE024 (Hubenhof) VEILIGHEID: diverse onderdelen gebroken wip, met splinters, zwerven over de speelplaats waardoor gevaarlijke situaties (kunnen) ontstaan CYCLISCH ONDERHOUD: diverse zwervende onderdelen gebroken wip niet van speelplaats verwijderd; groene aanslag en graffiti in combi en speelhuis niet verwijderd; versleten verf (kleurbeits) op toestel niet opnieuw aangebracht; verbrande afdekkap staander in combi niet vervangen STAAT: wip gebroken en geheel onbruikbaar; brandsporen in combi, speelhuis en combi	Hgk	de vraag in dit blok is groot; voor twee locaties in één blok is echter onvoldoende basis; daar staat tegenover dat de speelplek VE024 (Hubenhof) niet (meer) direct via stegen en achterpaden bereikbaar is; in de omliggende appartementen wonen toch nog 28 kinderen in de doelgroep (0-12j) -> locatie voorlopig handhaven; het is geen kernvoorziening; probeer te organiseren dat er meer sociaal toezicht komt bijvoorbeeld een “ouderwacht” op de speeltijden; indien dit niet lukt moet je de locatie opheffen in deze vorm
VE024	Hubenhof	3	5	5	5	5	leuke en goed gelegen blokspeelplaats; omliggende woningen bieden voldoende mogelijkheid voor sociale controle -> goede speelwaarde voor meiden CYCLISCH ONDERHOUD: inkpatronen uitgeknepen over picknick en glijbaan	Hh	de vraag in dit blok is groot -> locatie handhaven (overweeg een duikelrek)

cat = categorie
- 1 = speelaanleiding (1x toestel)
- 2 = enkelvoudige zandbak (met ev. 1 toestel)
- 3 = meerdere toestellen zonder zandbak
- 4 = zandbak met meerdere toestellen
- 5 = grote buurtspeelplaats (3 of 4 met sport- en spel)
- 6 = sport- en spelspeelplaats
- 7 = speeltuin en/of kinderboerderij met speelplek
- 8 = schoolspeelplaats

	1	2	3	4	5
S = Speelwaarde	slecht	saai	minder	goed	leuk
V = Veiligheid	ernstig		in geding	tja	veilig
C = Cyclisch beheer	gebreken		niet opgel.	kl.opm.	goed
O = Onderhoudsstaat	slecht		matig		goed

code:
- Hh = handhaven
- Hgk = handhaven, geen kernvoorziening
- Hibl = herinrichten blokniveau
- Hibu = herinrichten buurtniveau
- O = opheffen
- Gc = geen code

pleknummer en adres		cat	S	V	C	O	Beoordeling	code + advies	
bloknr 41	Touwslagerstraat								
VE008	Pettemakershof	5	5	1	3	1	mooie grote en goed gelegen buurtspeelplaats; omliggende woningen bieden voldoende mogelijkheid voor sociale controle, mits de heggen en het bosplantsoen voldoende worden onderhouden t.b.v. van deze controle -> in principe goede speelwaarde voor meiden VEILIGHEID: bij drie hekjes balustrade in combo ontbreekt, door houtrot, een spijl -> ernstig hoofdknelrisico CYCLISCH ONDERHOUD: kapotte balustrade in combo niet gerepareerd; bewoners hebben het (rotte) toestel wel in vrolijke kleuren opgeschilderd, maar het onderliggend hout is vaak rot STAAT: glijtoren-combi (bouwjaar 1989) in zeer slechte staat (veel houtrot); rubber van zitje schommel ingescheurd; duikelrek en schommel zijn eveneens zeer oud en aan vervanging toe	Hh	de vraag in dit blok is zeer groot -> locatie handhaven en investeren in tijdige vervanging; overweeg bij vervanging een toestel met wat meer samenspel
VE009	Goudsmidstraat	3	3	5	4	5	nieuw ingerichte blokspeelplekje op een terrein achter eengezinswoningen; locatie is omsloten door schuttingen en slechts toegankelijk via twee stegen; directe sociale controle ontbreekt -> slechte speelwaarde voor meiden; ligt dichtbij beide nabij gelegen schoolspeelomgevingen Conixhof en De Keg CYCLISCH ONDERHOUD: grasbaarden bij alle toestellen en andere elementen	Hgk	de vraag in dit blok is groot; voor twee locaties in één blok is echter onvoldoende basis -> locatie voorlopig handhaven (opheffen betekent desinvesteren); het is geen kernvoorziening; probeer te organiseren dat er meer sociaal toezicht komt bijvoorbeeld een “ouderwacht” op de speeltijden; indien dit niet lukt moet je de locatie opheffen in deze vorm
VE803	Goudsmitstraat 9 RkBS Conixhof	8	5	5	5	5	aantrekkelijke schoolspeelomgeving met een potentie voor de buurt; omliggende woningen bieden voldoende mogelijkheid voor sociale controle	Hh	huidige toegankelijkheid handhaven
VE804	Tinnegieterstraat 6 OBS De Keg	8	5	5	5	5	aantrekkelijke schoolspeelomgeving met een potentie voor de buurt; omliggende woningen bieden voldoende mogelijkheid voor sociale controle	Hh	huidige toegankelijkheid handhaven

bijlagen blz. 42

cat = categorie
1 = speelaanleiding (1x toestel)
2 = enkelvoudige zandbak (met ev. 1 toestel)
3 = meerdere toestellen zonder zandbak
4 = zandbak met meerdere toestellen
5 = grote buurtspeelplaats (3 of 4 met sport- en spel)
6 = sport- en spelspeelplaats
7 = speeltuin en/of kinderboerderij met speelplek
8 = schoolspeelplaats

	1	2	3	4	5
S = Speelwaarde	slecht	saai	minder	goed	leuk
V = Veiligheid	ernstig		in geding	tja	veilig
C = Cyclisch beheer	gebreken		niet opgel.	kl.opm.	goed
O = Onderhoudsstaat	slecht		matig		goed

code:
Hh = handhaven
Hgk = handhaven, geen kernvoorziening
Hibl = herinrichten blokniveau
Hibu = herinrichten buurtniveau
O = opheffen
Gc = geen code

pleknummer en adres		cat	S	V	C	O	Beoordeling	code	+ advies
	bloknr 42 Veltumse Kleffen (flats)								
VE012/11	Velt. kl. flat	5	4	4	3	3	mooie grote en goed gelegen buurtspeelplaats; omliggende flats bieden wat minder mogelijkheid voor sociale controle, niet alle flats hebben aan deze zijde een deur naar de hal, boomkronen belemmeren het zicht; snel ingrijpen is er niet bij -> speelwaarde voor meiden is niet optimaal VEILIGHEID: loopton loopt vast CYCLISCH ONDERHOUD: kale randen veerelement niet geschilderd; groene aanslag speelcombi, doelen en ballenvanger niet verwijderd; kaal verfwerk wip niet geschilderd; vastlopende loopton niet gangbaar gemaakt STAAT: diverse onderdelen (bijna) 10 jaar oud	Hh	de vraag in dit blok is zeer groot; op dit moment is de de enige grote locatie in dit deel van de buurt -> locatie handhaven en investeren in tijdige vervanging; probeer te organiseren dat er meer sociaal toezicht komt bijvoorbeeld een “ouderwacht” op de speeltijden; indien dit niet lukt kan professionele spelbegeleiding worden overwogen; overweeg bij vervanging een toestel met wat meer samenspel
	bloknr 43 Dennenoord								
VE017	Dennenoord	1	3	5	4	5	blokspeelplekje op bosstrook tussen achtertuinen van geschakelde 2-onder-1-kapwoningen en een woonpad; ligt verscholen achter de bomen en de struiken; sociale controle niet optimaal -> slechte speelwaarde voor meiden CYCLISCH ONDERHOUD: groene aanslag Klimtoestel niet verwijderd	O	de vraag in dit blok is erg klein; in de doelgroep wonen hier 15 kinderen (0-12j); op buurtniveau is de locatie VE012/11 bij de flats een alternatief -> locatie opheffen
	bloknr 44 Bergkwartier								
VE020	Bergkwartier bij huisnr. 11-12 / Oerallaan	3	2	5	4	5	blokspeelplekje op grasveldje tussen patiowoningen en een bosje; wordt omgeven door schuttingen en hagen; sociale controle ontbreekt zogoed als geheel -> slechte speelwaarde voor meiden CYCLISCH ONDERHOUD: groene aanslag diverse toestellen niet verwijderd STAAT: duikelrek (bouwjaar 1990) wordt al wat ouder, maar is nu nog goed	O	de vraag in dit blok is erg klein; in de doelgroep wonen hier 9 kinderen (0-12j); op buurtniveau is de locatie VE012/11 bij de flats een alternatief -> locatie opheffen

cat = categorie
1 = speelaanleiding (1x toestel)
2 = enkelvoudige zandbak (met ev. 1 toestel)
3 = meerdere toestellen zonder zandbak
4 = zandbak met meerdere toestellen
5 = grote buurtspeelplaats (3 of 4 met sport- en spel)
6 = sport- en spelspeelplaats
7 = speeltuin en/of kinderboerderij met speelplek
8 = schoolspeelplaats

	1	2	3	4	5
S = Speelwaarde	slecht	saai	minder	goed	leuk
V = Veiligheid	ernstig		in geding	tja	veilig
C = Cyclisch beheer	gebreken		niet opgel.	kl.opm.	goed
O = Onderhoudsstaat	slecht		matig		goed

code:
Hh = handhaven
Hgk = handhaven, geen kernvoorziening
Hibl = herinrichten blokniveau
Hibu = herinrichten buurtniveau
O = opheffen
Gc = geen code

pleknummer en adres		cat	S	V	C	O	Beoordeling	code + advies	
	bloknr 50 Isabellahof								
VE001	Laurahof / Isabellahof naast huisnr. 24	6	3	5	4	5	trapveld op grasveldje achter 2-onder-1-kapwoningen en naast een bosje; wordt omgeven door hekken, schuttingen, struiken en bomen; sociale controle ontbreekt geheel -> slechte speelwaarde voor meiden; ligt in het verzorgingsgebied van de grote buurtspeelplaats VE003A (Alexanderhof), waar deze functie ook wordt aangeboden CYCLISCH ONDERHOUD: gras van het speelveld niet gemaaid; groene aanslag doel niet verwijderd STAAT: doel 15 jaar oud, maar ziet er nog goed uit	Hgk	de vraag in dit blok is erg groot; de nadruk in de vraag ligt nu op tieners en jongeren (vanaf 12 jaar) -> locatie handhaven, maar is op termijn geen kernvoorziening voor balspel
VE002A	Claudiahof / Isabellahof naast huisnr. 26	1	4	5	4	5	blokspeelplekje op veldje, dat als uitgespaarde kavel ligt tussen 2-onder-1-kapwoningen en eengezinswoningen; aan twee zijden staan schuttingen en hagen, aan de overzijde van de straat zijn enkele ramen met toezicht vanuit de woningen; sociale controle moet het dus hebben van dit raam, de straat en het langslopend pad; speelwaarde voor meiden niet optimaal; ligt dichtbij VE002B (Lidwinahof) CYCLISCH ONDERHOUD: ligt in de schaduw waardoor veel algengroei; deze groene aanslag combinatietoestel niet verwijderd; kaal (en roestend) verfwerk is niet geschilderd	Hibl	de vraag in dit blok is erg groot; de nadruk in de vraag ligt nu op tieners en jongeren (vanaf 12 jaar) en er is tevens een aanmerkelijke vraag van schoolkinderen (6-12j) -> met de huidige inrichting kan de locatie niet optimaal functioneren; voorstel: herinrichten en daar streven naar een betere en meer open relatie met de straat (sociale controle) en een betere herkenbaarheid vanaf enige afstand over de zichtlijn van de straat; een en ander te realiseren door het vergroten van het oppervlak ten koste van bos en parkeren
VE002B	Lidwinahof	1	4	3	4	5	blokspeelplekje op piepklein plekje tussen eengezinswoningen; omliggende woningen bieden voldoende mogelijkheid voor sociale controle; het bruikbaar oppervlak is te klein om voldoende speelwaarde te realiseren; ligt dichtbij Lidwinahof VE002A (Claudiahof/Isabellahof) VEILIGHEID: zonering toestellen te klein; losse plastic bank ligt in het valgebied van het Bandietenhuis CYCLISCH ONDERHOUD: losse plastic bank niet verwijderd; door beschaduwing veel algengroei en vochtig zand; groene aanslag combinatietoestel niet verwijderd	Hgk	de vraag in dit blok is erg groot; de nadruk in de vraag ligt nu op tieners en jongeren (vanaf 12 jaar) en er is tevens een aanmerkelijke vraag van schoolkinderen (6-12j) -> locatie handhaven, maar is geen kernvoorziening op langere termijn

cat = categorie
1 = speelaanleiding (1x toestel)
2 = enkelvoudige zandbak (met ev. 1 toestel)
3 = meerdere toestellen zonder zandbak
4 = zandbak met meerdere toestellen
5 = grote buurtspeelplaats (3 of 4 met sport- en spel)
6 = sport- en spelspeelplaats
7 = speeltuin en/of kinderboerderij met speelplek
8 = schoolspeelplaats

	1	2	3	4	5
S = Speelwaarde	slecht	saai	minder	goed	leuk
V = Veiligheid	ernstig		in geding	tja	veilig
C = Cyclisch beheer	gebreken		niet opgel.	kl.opm.	goed
O = Onderhoudsstaat	slecht		matig		goed

code:
Hh = handhaven
Hgk = handhaven, geen kernvoorziening
Hibl = herinrichten blokniveau
Hibu = herinrichten buurtniveau
O = opheffen
Gc = geen code

pleknummer en adres		cat	S	V	C	O	Beoordeling	code + advies	
bloknr 52	**Adelbertweg**								
VE003A	Alexanderhof	5	4	3	3	5	mooie grote buurtspeelplaats in een stuk bos gelegen tussen twee blokken (50 en 52) aan de rand van de wijk; leuke avontuurlijke groene speelomgeving (huttenbouw, eikels zoeken etc.); de baskets op staan gras, wat de bruikbaarheid niet ten goede komt; het aantal toegangen en relaties met de omliggende woningen is beperkt, waardoor de sociale controle niet optimaal is -> minder goede speelwaarde voor meiden VEILIGHEID: mogelijk verstrikkingsgevaar en vingerbeknelling in het dak nog aanwezig; losgedraaide bout bij staander steekt uit en levert snij- en knelrisico op CYCLISCH ONDERHOUD: afgebroken verbindingen in ballenvanger niet gerepareerd; verfwerk doelen niet uitgevoerd; groene aanslag glijtoren-combi en veerwip niet verwijderd; beschadiging plaatmateriaal veerwip niet gerepareerd; graffiti op carrousel niet verwijderd; in glijtoren-combi liggen menselijke excrementen, welke niet zijn verwijderd STAAT: doelen bijna 40 jaar oud en erg roestig, kunnen nog mee, maar een dergelijke staat lokt vandalisme uit;	Hh	de vraag in dit blok is erg groot; de nadruk in de vraag ligt nu op tieners en jongeren (vanaf 12 jaar) -> locatie handhaven; probeer te organiseren dat er meer sociaal toezicht komt bijvoorbeeld een “ouderwacht” op de speeltijden EN/OF dunnen ondergroei; indien dit niet lukt kan professionele spelbegeleiding worden overwogen; overweeg bij vervanging een toestel met wat meer samenspel
VE003B	Boudewijnhof / Adelbertweg	1	3	5	5	5	piepklein blokspeelplekje op de hoek van de straat; het ligt geheel achter hekken; door heggen en tuinafscheidingen is de sociale controle niet optimaal; de speelwaarde van deze inrichting is beperkt en hoofdzakelijk gericht op jonge kinderen (tot 6 jr.) onder begeleiding	Hgk	de vraag in dit blok is gemiddeld; het aantal jonge kinderen is redelijk groot -> handhaven, maar is geen kernvoorziening, over 6 à 9 jaar behoefte opnieuw evalueren
bloknr 53	**Nicolaashof**								
VE023	Silvesterweg	3	5	5	4	5	mooie grote groene speelomgeving gelegen aan de rand van de buurt in een stuk bos tegen de helling aan; leuke avontuurlijke groene speelomgeving (huttenbouw, eikels zoeken etc.); deze locatie heeft een uitstraling op buurtniveau; goede sociale controle is vanaf de straat en vanuit de omliggende woningen mogelijk -> goede speelwaarde voor meiden CYCLISCH ONDERHOUD: groene aanslag en graffiti in klimtorencombi en speelhuis niet verwijderd	Hh	de vraag in dit blok is groot; de nadruk ligt op schoolkinderen (6-12 jr.), deze locatie sluit daar prima op aan -> handhaven; overweeg bij vervanging een toestel met wat meer samenspel

cat = categorie
- 1 = speelaanleiding (1x toestel)
- 2 = enkelvoudige zandbak (met ev. 1 toestel)
- 3 = meerdere toestellen zonder zandbak
- 4 = zandbak met meerdere toestellen
- 5 = grote buurtspeelplaats (3 of 4 met sport- en spel)
- 6 = sport- en spelspeelplaats
- 7 = speeltuin en/of kinderboerderij met speelplek
- 8 = schoolspeelplaats

	1	2	3	4	5
S = Speelwaarde	slecht	saai	minder	goed	leuk
V = Veiligheid	ernstig		in geding	tja	veilig
C = Cyclisch beheer	gebreken		niet opgel.	kl.opm.	goed
O = Onderhoudsstaat	slecht		matig		goed

code:
- Hh = handhaven
- Hgk = handhaven, geen kernvoorziening
- Hibl = herinrichten blokniveau
- Hibu = herinrichten buurtniveau
- O = opheffen
- Gc = geen code

pleknummer en adres		cat	S	V	C	O	Beoordeling	code + advies	
	bloknr 54 Eligiusweg								
VE007	Florishof	1	5	5	4	5	aantrekkelijke, en in dit deel van de buurt centraal gelegen, blokspeelplaats; goede sociale controle is vanaf de straat en vanuit de omliggende woningen mogelijk -> goede speelwaarde voor meiden CYCLISCH ONDERHOUD: preventief verfwerk randen plaatmateriaal glijtoren niet uitgevoerd	Hgk	de vraag in het blok is klein; deze locatie is echter niet zo lang geleden vernieuwd -> voorlopig handhaven, maar is geen kernvoorziening, over 6 à 9 jaar behoefte opnieuw evalueren
	bloknr 55 Verspreide woningen oost								
VE026	Zuidsingel Sportpark “De Wieën”	6	5	3	4	5	mooie skatevoorziening aan de rand van het parkeerterrein bij de sporthal; de inrichting is geheel op de doelgroep skaters gericht, mogelijkheden voor andere doelgroepen zijn slechts minimal aanwezig; de hekken, bomen en struiken bieden beschutting, maar zijn ook transparant genoeg voor voldoende sociale controle vanaf de Zuidsingel VEILIGHEID: beschadigde en uitgebogen rand Mini-Ramp levert snijrisico op bij vallen CYCLISCH ONDERHOUD: rand Mini-Ramp niet gerepareerd/gevlakt; graffiti op banken en prullenbak niet verwijderd; veel zwerfafval over de locatie verspreid	Hh	deze locatie vervult een rol voor de hele gemeente -> handhaven
Wijk/Dorp: 15 Brukske									
	bloknr 56 Ouverturestraat								
BR002	Ouverturestraat	3	4	2	4	5	speelplek achter woningen omgeven door schuttingen en hagen -> sociale controle niet goed mogelijk = verminderde speelwaarde voor meiden; toestelprogramma wel goed voor de doelgroep! VEILIGHEID: uitstekende spijkers in staander duikelrek!; knelrisico vingers bij gescheurde plank dak speelhuis CYCLISCH ONDERHOUD: uitstekende spijkers niet verwijderd; gescheurde plank niet vervangen; brandvlekken dakje en doppen glijtoren; tevens brandvlekken dakje speelhuis STAAT: behoudens dat het duikelrek aan vervanging toe is is de algehele staat goed.	Hh	De vraag in dit blok is groot genoeg; dit is de enige locatie in het blok en is bovendien vernieuwd -> handhaven; sociale controle kan door ouders/omwonenden worden verbeterd door het regelen van een ouderwacht o.i.d.

cat = categorie
1 = speelaanleiding (1x toestel)
2 = enkelvoudige zandbak (met ev. 1 toestel)
3 = meerdere toestellen zonder zandbak
4 = zandbak met meerdere toestellen
5 = grote buurtspeelplaats (3 of 4 met sport- en spel)
6 = sport- en spelspeelplaats
7 = speeltuin en/of kinderboerderij met speelplek
8 = schoolspeelplaats

	1	2	3	4	5
S = Speelwaarde	slecht	saai	minder	goed	leuk
V = Veiligheid	ernstig		in geding	tja	veilig
C = Cyclisch beheer	gebreken		niet opgel.	kl.opm.	goed
O = Onderhoudsstaat	slecht		matig		goed

code:
Hh = handhaven
Hgk = handhaven, geen kernvoorziening
Hibl = herinrichten blokniveau
Hibu = herinrichten buurtniveau
O = opheffen
Gc = geen code

pleknummer en adres		cat	S	V	C	O	Beoordeling	code + advies	
bloknr 57	**Serenadestraat**								
BR005	Serenadestraat	3	5	4	4	4	speelplek met aansluitend veel avontuurlijke speelwaarden; recent zijn een aantal toestellen nog vervangen; de sociale controle kan niet voldoende uit de aanliggende woningen tot stand komen, wel ligt de locatie langs een doorgaande weg (met ook fietsers en wandelaars) VEILIGHEID: klimtoren staat los -> instabiel; onderin de glijtoren is een schroef tijdens montage niet goed ingedraaid, waardoor de kop uitsteekt -> dit is niet volgens de norm CYCLISCH ONDERHOUD: over het terrein liggen delen van een verbrand vogelhuis; de niet afgemonteerde schroef is niet opgemerkt, evenals een serie nietjes in de zitklim STAAT: staander zitklim gescheurd en beschadigd	Hh	De vraag in dit blok is groot genoeg; dit is de enige locatie in het blok en is bovendien vernieuwd -> handhaven; sociale controle kan door ouders/omwonenden worden verbeterd door het regelen van een ouderwacht o.i.d.
bloknr 58	**Ravelstraat**								
BR008	Mozartstraat (Achterkant)	3	4	3	4	5	grote buurtspeelplaats achter flats in 5 bouwlagen; er is geen directe toegang vanuit de flat naar de speelplaats -> belemmerd toegankelijkheid en sociale controle; eengezinswoningen aan de andere zijde liggen met hun achterzijde met schutting en schuurtjes naar de speelplek, van die zijde kan de controle ook niet komen -> al met al verslechterde speelwaarde voor meiden VEILIGHEID: uitstekende spijker in staander glijklim (roestig -> zit er al een tijdje in) CYCLISCH ONDERHOUD: draaischijf is al een tijdje niet meer gangbaar; uitstekende spijker niet eruit getrokken; verfwerk draaiwerk kaal STAAT: schommel is nu 12 jaar oud, maar zag er nog redelijk uit; overige toestellen van recente datum	Hh	er is een erg grote vraag in dit blok -> handhaven ligt voor de hand; dagelijks beheer afstemmen op grote gebruiksdruk; sociale controle kan verbeterd worden door 1. snoeien 2. regelen ouderwacht 3. overweeg samenvoegen op de locatie BR007

cat = categorie
1 = speelaanleiding (1x toestel)
2 = enkelvoudige zandbak (met ev. 1 toestel)
3 = meerdere toestellen zonder zandbak
4 = zandbak met meerdere toestellen
5 = grote buurtspeelplaats (3 of 4 met sport- en spel)
6 = sport- en spelspeelplaats
7 = speeltuin en/of kinderboerderij met speelplek
8 = schoolspeelplaats

	1	2	3	4	5
S = Speelwaarde	slecht	saai	minder	goed	leuk
V = Veiligheid	ernstig		in geding	tja	veilig
C = Cyclisch beheer	gebreken		niet opgel.	kl.opm.	goed
O = Onderhoudsstaat	slecht		matig		goed

code:
Hh = handhaven
Hgk = handhaven, geen kernvoorziening
Hibl = herinrichten blokniveau
Hibu = herinrichten buurtniveau
O = opheffen
Gc = geen code

pleknummer	en adres	cat	S	V	C	O	Beoordeling	code	+ advies
BR009	Ravelstraat / Verdistraat	4	4	4	4	5	speelplek achter woningen omgeven door schuttingen en hagen -> sociale controle niet goed mogelijk = verminderde speelwaarde voor meiden; toestelprogramma wel goed voor de doelgroep, maar zou wat dichter bij elkaar kunnen staan; ligt dichtbij BR008 en BR007 VEILIGHEID: risico op splinters (in je bil) bij instap glijbaan; gebruik veerelement door verbranding onderdelen gevaarlijk; duikelrek staat los -> instabiel CYCLISCH ONDERHOUD: plankje instap glijbaan had al vervangen moeten worden; roestvorming op bovenbalk schommel niet afgelakt STAAT: behoudens enkele opmerkingen is de staat goed; opmerking: veerelement verbrand, scheurvorming in kunststof staanders klimtoestel	Hgk	er is een erg grote vraag in dit blok, echter op langere termijn is er geen basis voor twee speelplekken -> handhaven, geen kernvoorziening en over 6-9 jaar opnieuw bezien
	bloknr 59 Vivaldistraat								
BR125	Wagnerstraat 24	5	5	5	5	5	nieuw aangelegde grote buurtspeelplaats in de groenstrook midden door Brukske; door ligging langs het fietspad door het park toch nog sociale controle van passanten; van de woningen kan die door schuttingen en hagen niet verwacht worden; er werd leuk gespeeld door veel kinderen	Hh	er is een erg grote vraag in dit blok deze locatie vervult een grote rol -> handhaven
	bloknr 60 Griegstraat								
BR124	Griegstraat / Chopinstraat	1	4	5	4	5	speelplek achter woningen omgeven door schuttingen en hagen + aan één zijde een straat met parkeerplaatsen en voorkanten van woningen (achter schuurtjes) -> sociale controle niet goed mogelijk = verminderde speelwaarde voor meiden; ligt dichtbij BR123; toestelprogramma is een beetje kaal; de vraag in het blok gaat ook meer in de richting van buurtniveau CYCLISCH ONDERHOUD: één zitje in speelnet is verveloos en niet gerepareerd	Hh	er is een erg grote vraag in dit blok -> handhaven; overweeg een grote buurtspeelplaats in het park langs het fietspad voor blok 59 en 60 samen

cat = categorie
1 = speelaanleiding (1x toestel)
2 = enkelvoudige zandbak (met ev. 1 toestel)
3 = meerdere toestellen zonder zandbak
4 = zandbak met meerdere toestellen
5 = grote buurtspeelplaats (3 of 4 met sport- en spel)
6 = sport- en spelspeelplaats
7 = speeltuin en/of kinderboerderij met speelplek
8 = schoolspeelplaats

	1	2	3	4	5
S = Speelwaarde	slecht	saai	minder	goed	leuk
V = Veiligheid	ernstig		in geding	tja	veilig
C = Cyclisch beheer	gebreken		niet opgel.	kl.opm.	goed
O = Onderhoudsstaat	slecht		matig		goed

code:
Hh = handhaven
Hgk = handhaven, geen kernvoorziening
Hibl = herinrichten blokniveau
Hibu = herinrichten buurtniveau
O = opheffen
Gc = geen code

pleknummer en adres		cat	S	V	C	O	Beoordeling	code + advies	
bloknr 61	**Beethovenstraat**								
BR006/07	Bach / Mozartstraat	6	5	3	4	5	grote sport- en spelspeelplaats, met mooie skatebaan aan de rand; het geheel ligt tussen twee flats (5 en 7 bouwlagen); beide flats hebben geen directe toegang tot het speelveld (je moet een stuk omlopen); sociale controle komt tot stand door de vele fietsers erlangs VEILIGHEID: polyesterplaat op diverse plaatsen rafelig geworden (snijgevaar?); een aantal schroeven trekken de plaat niet goed aan tegen het frame, waardoor er speling tussen zit -> bij een val-/glijpartij kan de kop van de schroef boven de plaat uitkomen en levert dan snijgevaar op CYCLISCH ONDERHOUD: schroeven plaat niet nagezekerd STAAT: kan nog zeker 5 jaar mee; misschien moet mettertijd alleen de toplaag vervangen worden	Hibu	in de blokken van dit deel van de buurt is een grote vraag, de leeftijden zijn daar evenredig vertegenwoordigd; deze locatie vervult een rol; skatebaan vervult niet alleen voor Brukske een rol, maar voor de hele kern van Venray; in de enquête (nog niet geheel verwerkt) wordt door nogal wat kinderen gevraagd om een verhard trapveld -> herinrichten op buurtniveau; verharding zou op één helft van het veld leggen (zijde van de skatebaan); in de overblijvende ruimte de toestellen van BR008 hier te plaatsen; overweeg uitbreiding met nog een toestel met meer samenspel
BR123	Beethovenstraat / Chopinstraat	3	5	4	4	4	speelplek achter woningen omgeven door schuttingen en hagen + aan één zijde een straat met parkeerplaatsen en voorkanten van woningen (achter schuurtjes) -> sociale controle niet goed mogelijk = verminderde speelwaarde voor meiden; ligt dichtbij BR124 en BR007; toestelprogramma goed voor de doelgroep en staat mooi bij elkaar (= speelpad) VEILIGHEID: risico splinters en knellen vingers bij gescheurde plank dak speelhuis CYCLISCH ONDERHOUD: gescheurde plank dak speelhuis niet vervangen STAAT: behoudens scheuren in staander schommel en duikelrek (beide zijn voorbij hun vervangingstermijn) verkeert de speelplaats in goede staat	Hh	er is een erg grote vraag in dit blok -> handhaven;
bloknr 63	**Allegrostraat**								
BR038	Allegrostraat / Henri Dunantstraat	1	3	5	5	5	speelplek achter woningen omgeven door schuttingen en hagen; de locatie heeft slechts één toegang -> sociale controle niet goed mogelijk + geen vluchtweg = verminderde speelwaarde voor meiden; toestelprogramma is voor de doelgroep te beperkt	Hh	de vraag in het blok is gemiddeld -> handhaven

bijlagen blz. 49

cat = categorie
1 = speelaanleiding (1x toestel)
2 = enkelvoudige zandbak (met ev. 1 toestel)
3 = meerdere toestellen zonder zandbak
4 = zandbak met meerdere toestellen
5 = grote buurtspeelplaats (3 of 4 met sport- en spel)
6 = sport- en spelspeelplaats
7 = speeltuin en/of kinderboerderij met speelplek
8 = schoolspeelplaats

	1	2	3	4	5
S = Speelwaarde	slecht	saai	minder	goed	leuk
V = Veiligheid	ernstig		in geding	tja	veilig
C = Cyclisch beheer	gebreken		niet opgel.	kl.opm.	goed
O = Onderhoudsstaat	slecht		matig		goed

code:
Hh = handhaven
Hgk = handhaven, geen kernvoorziening
Hibl = herinrichten blokniveau
Hibu = herinrichten buurtniveau
O = opheffen
Gc = geen code

pleknummer en adres		cat	S	V	C	O	Beoordeling	code	+ advies
	bloknr 64 Kiosk								
BR037	Henri Dunantstraat / Tennishal	6	5	5	5	5	mooie grote sport- en spelspeelplaats met een verhard gedeelte; ligt op een kruispunt van diverse routes	Hh	vervult niet alleen voor Brukske een rol, maar ook voor aanliggende wijken -> handhaven
VE805	Kiosk 116 OBS Fliierefluit	8	5	5	5	5	mooie leuke schoolspeelomgeving; het hek is wel op slot, maar er zit een gat naast -> schoolplein is toegankelijk en vervult een rol voor de buurt -> er werd ook leuk gespeeld en gehangen/gekletst	Hh	vervult een rol voor de buurt -> zo laten
VE807	Kiosk 3 RkBS de Foekepot	8	5				aardige schoolspeelomgeving; hek gaat echter hermetisch op slot -> geen rol voor de toegankelijke speelruimte	Gc	zo laten
VE808	Kiosk 3 Dep. BS de Hommel // Fliierefluit	8	5				zie VE807	Gc	zo laten
	bloknr 65 Fagotstraat								
BR017	Fagotstraat	3	3	5	4	5	speelplek achter woningen omgeven door schuttingen en hagen + aan één zijde een straat met parkeerplaatsen en voorkanten van woningen (achter schuurtjes) -> sociale controle niet goed mogelijk = verminderde speelwaarde voor meiden; toestelprogramma voor de doelgroep een beetje karig CYCLISCH ONDERHOUD: veel graffiti niet verwijderd	Hh	er is een erg grote vraag in dit blok; dit is de enige locatie in dit deel van het blok en is bovendien vernieuwd -> handhaven; sociale controle kan door ouders/omwonenden worden verbeterd door het regelen van een ouderwacht o.i.d.
BR029	Marimba / Fagotstraat CB2	6	5	5	5	5	mooie grote en centraal gelegen sport- en spelspeelplaats; werd tijdens veldwerk leuk gebruikt; vormt met de locaties BR030 en BR028 een cluster aan voorzieningen in het centraal gelegen wijkpark	Hh	er is een erg grote vraag in dit blok, met een nadruk op buurt- en wijkniveau (geld ook voor het naastliggend blok 66) -> handhaven (overweeg verharden)
BR031	Klarinetstraat / Bazuinstraat CB2	5	5	5	5	5	mooie grote buurtspeelplaats met ruimte voor ontmoeten door jongeren; sociale controle komt geheel van het langslopend fietspad	Hh	er is een erg grote vraag in dit blok, met een nadruk op buurt- en wijkniveau (geld ook voor het naastliggend blok 66) -> handhaven

cat = categorie
1 = speelaanleiding (1x toestel)
2 = enkelvoudige zandbak (met ev. 1 toestel)
3 = meerdere toestellen zonder zandbak
4 = zandbak met meerdere toestellen
5 = grote buurtspeelplaats (3 of 4 met sport- en spel)
6 = sport- en spelspeelplaats
7 = speeltuin en/of kinderboerderij met speelplek
8 = schoolspeelplaats

	1	2	3	4	5
S = Speelwaarde	slecht	saai	minder in geding	goed tja	leuk veilig
V = Veiligheid	ernstig		niet opgel.	kl.opm.	goed
C = Cyclisch beheer	gebreken		matig		goed
O = Onderhoudsstaat	slecht				goed

code:
Hh = handhaven
Hgk = handhaven, geen kernvoorziening
Hibl = herinrichten blokniveau
Hibu = herinrichten buurtniveau
O = opheffen
Gc = geen code

pleknummer en adres		cat	S	V	C	O	Beoordeling	code + advies
bloknr 66	**Marimbastraat**							
BR028	Spinestraat / Gitaarstraat CB2	5	5	3	4	3	mooie grote en centraal gelegen samengestelde grote buurtspeelplaats; sociale controle komt geheel van het langslopend fietspad VEILIGHEID: staander schommel in combi bij aansluiting bout op bovenbalk doorgerot -> verbinding wordt onbetrouwbaar CYCLISCH ONDERHOUD: rotting staander niet opgemerkt/vervangen; veel graffiti niet verwijderd STAAT: diverse onderdelen zijn 10 jaar en ouder; staander schommel aan vervanging toe; andere onderdelen van locatie regelmatig checken op staat	Hh	er is een erg grote vraag in dit blok, met een nadruk op buurt- en wijkniveau (geld ook voor het naastliggend blok 65) -> handhaven; combi repareren
bloknr 67	**Pasodoblestraat**							
BR035	Tarantellastraat	3	4	5	5	5	aardig blokspeelplekje aan de straat; ligt dichtbij BR036; sociale controle hoofdzakelijk van passerende auto's en fietsers, vanuit de woningen is deze minimaal -> sociale controle niet goed mogelijk = verminderde speelwaarde voor meiden; toestelprogramma wel goed voor de doelgroep! STAAT: duikelrek verbogen	Hgk	er is een grote vraag in dit blok, de nadruk ligt op buurt- en wijkniveau; deze doelgroep kan dus ook gebruik maken van voorzieningen in de centrale groenzone; op langere termijn is er ook geen basis voor twee speelplekken in dit blok -> handhaven, geen kernvoorziening en over 6-9 jaar opnieuw bezien en kiezen tussen BR035 en BR036 (dan één van beide handhaven)
BR036	Sarabandestraat	3	4	5	5	3	aardig blokspeelplekje aan de straat; ligt dichtbij BR035; sociale controle hoofdzakelijk van passerende auto's en fietsers, vanuit de woningen is deze minimaal -> sociale controle niet goed mogelijk = verminderde speelwaarde voor meiden; toestelprogramma wat karig voor de doelgroep! veel vogelpootafdrukken in het zand wijzen op lage gebruiksdruk STAAT: houten staander duikelrek en diverse palen van de ballenvanger zijn erg slecht	Hgk	er is een grote vraag in dit blok, de nadruk ligt op buurt- en wijkniveau; deze doelgroep kan dus ook gebruik maken van voorzieningen in de centrale groenzone; op langere termijn is er ook geen basis voor twee speelplekken in dit blok -> handhaven, geen kernvoorziening en over 6-9 jaar opnieuw bezien en kiezen tussen BR035 en BR036 (dan één van beide handhaven)

cat = categorie
1 = speelaanleiding (1x toestel)
2 = enkelvoudige zandbak (met ev. 1 toestel)
3 = meerdere toestellen zonder zandbak
4 = zandbak met meerdere toestellen
5 = grote buurtspeelplaats (3 of 4 met sport- en spel)
6 = sport- en spelspeelplaats
7 = speeltuin en/of kinderboerderij met speelplek
8 = schoolspeelplaats

	1	2	3	4	5
S = Speelwaarde	slecht	saai	minder	goed	leuk
V = Veiligheid	ernstig		in geding	tja	veilig
C = Cyclisch beheer	gebreken		niet opgel.	kl.opm.	goed
O = Onderhoudsstaat	slecht		matig		goed

code:
Hh = handhaven
Hgk = handhaven, geen kernvoorziening
Hibl = herinrichten blokniveau
Hibu = herinrichten buurtniveau
O = opheffen
Gc = geen code

pleknummer en adres		cat	S	V	C	O	Beoordeling	code + advies	
bloknr 68	**Polkastraat**								
BR014	Polkastraat	5	4	4	5	5	mooie grote buurtspeelplaats langs de wijkontsluiting; ligt goed zichtbaar vanaf overzijde straat (blok 65); locatie ligt in invloedssfeer van de voorzieningen in de centrale groenzone (BR028, BR029 EN BR031); sociale controle is vanuit de woningen nauwelijks mogelijk, langsrijdend verkeer ziet maar een deel -> sociale controle niet goed mogelijk = verminderde speelwaarde voor meiden; toestelprogramma wel goed voor de doelgroep! VEILIGHEID: hoofdknelmaten in Klimvrachtauto STAAT: diverse onderdelen (Klimvrachtauto, Duikelrek en schommel) zijn 10 jaar en ouder; verslechtering staat (nog) niet zichtbaar; onderdelen van locatie regelmatig checken op staat	Hgk	er is een kleine vraag in dit blok; op termijn wordt deze locatie op buurt- en wijkniveau ook overbodig; zolang de vraag aan de overzijde van de weg Brukske nog zo groot is deze locatie handhaven, maar het is geen kernvoorziening op buurt- en wijkniveau
bloknr 70	**Mambostraat**								
BR021	Mambostraat Voorkant	4	5	5	4	5	speelplek achter woningen omgeven door hagen + aan één zijde een straat met voorkanten van woningen (achter schuurtjes) -> sociale controle niet goed mogelijk = verminderde speelwaarde voor meiden; toestelprogramma goed voor de doelgroep en staat mooi bij elkaar (= speelpad) + veel natuurlijke speelwaarden op de locatie; er worden hier hutten gebouwd CYCLISCH ONDERHOUD: één schommelketting is om de bovenbalk gedraaid en niet teruggedaan STAAT: diverse onderdelen zijn 10 jaar en ouder; verslechtering staat (nog) niet zichtbaar; onderdelen van locatie regelmatig checken op staat	Hh	er is een grote vraag in dit blok -> handhaven; sociale controle kan door ouders/omwonenden worden verbeterd door het regelen van een ouderwacht o.i.d.
BR023	Mambostraat Achterkant	6	4	5	5	5	sport- en spelspeelplaats, ligt geheel achter woningen, omgeven door struiken -> geen sociale controle = verminderde speelwaarde voor meiden; ligging langs snelweg levert veel geluidhinder op; op buurt- en wijkniveau ligt deze plek in de invloedssfeer van de voorzieningen in de centrale groenzone (BR028, BR029 en BR031)	Hgk	er is een grote vraag in dit blok -> handhaven, is echter geen kernvoorziening, over 6 à 9 jaar opnieuw bezien

cat = categorie
1 = speelaanleiding (1x toestel)
2 = enkelvoudige zandbak (met ev. 1 toestel)
3 = meerdere toestellen zonder zandbak
4 = zandbak met meerdere toestellen
5 = grote buurtspeelplaats (3 of 4 met sport- en spel)
6 = sport- en spelspeelplaats
7 = speeltuin en/of kinderboerderij met speelplek
8 = schoolspeelplaats

	1	2	3	4	5
S = Speelwaarde	slecht	saai	minder in geding	goed tja	leuk veilig
V = Veiligheid	ernstig		niet opgel.	kl.opm.	goed
C = Cyclisch beheer	gebreken		matig		goed
O = Onderhoudsstaat	slecht				goed

code:
Hh = handhaven
Hgk = handhaven, geen kernvoorziening
Hibl = herinrichten blokniveau
Hibu = herinrichten buurtniveau
O = opheffen
Gc = geen code

pleknummer en adres		cat	S	V	C	O	Beoordeling	code + advies	
bloknr 71	**Pavanestraat**								
BR026	Pavanestraat	3	4	5	4	5	speelplek achter woningen omgeven door schuttingen + aan één zijde een straat met voorkanten van woningen (achter schuurtjes) -> sociale controle niet goed mogelijk = verminderde speelwaarde voor meiden; toestelprogramma goed voor de doelgroep en staat mooi bij elkaar (= speelpad) CYCLISCH ONDERHOUD: groene aanslag glijtorentje niet afgewassen; brandvlekken niet verwijderd; kapot hek straatzijde niet gerepareerd STAAT: algehele staat toestellen is goed; Duikelrek is 15 jaar oud, verslechtering staat (nog) niet zichtbaar -> regelmatig checken op staat	Hh	er is een grote vraag in dit blok -> handhaven; sociale controle kan door ouders/omwonenden worden verbeterd door het regelen van een ouderwacht o.i.d.
Wijk/Dorp: 16	**Landweert**								
bloknr 73	**Akelei**								
LA004	Bolderik / Akelei	5	3	5	5	5	groot terrein achter eengezinswoningen; ligt dichtbij LA005 en LA006; inrichting lijkt sterk op LA006 en LA009; wordt omgeven door schuttingen, hagen en bergingen; sociale controle ontbreekt zogoed als geheel -> slechte speelwaarde voor meiden; locatie door ligging achter woningen en verminderde sociale controle eigenlijk niet geschikt voor buurtniveau is wel als zodanig ingericht STAAT: schommel 18 jaar oud, maar ziet er nog goed uit	Hgk	de vraag in het blok is erg groot, de nadruk is echter meer en meer op tieners en jongeren (47 stuks) komen te liggen; vier locaties in dit blok is in verhouding tot de vraag te groot -> handhaven, maar dit is geen kernvoorziening op blok- en buurtniveau; over een zes of negen jaar de vraag opnieuw evalueren en dan beslissen over voortbestaan
LA005	Bolderik / Kruidenlaan / Christoffelkruid	3	3	5	5	5	groot terrein achter eengezinswoningen; ligt dichtbij LA004 en LA006; wordt omgeven door schuttingen, hagen en bergingen; sociale controle ontbreekt zo goed als geheel -> slechte speelwaarde voor meiden CYCLISCH ONDERHOUD: stoepkrijt op toestellen STAAT: duikelrek ouder dan 15 jaar, ziet er nog goed uit, regelmatig checken i.v.m. aanstaande vervanging	Hgk	de vraag in het blok is zeer groot, de nadruk is echter meer en meer op tieners en jongeren (47 stuks) komen te liggen; vier locaties in dit blok is in verhouding tot de vraag te groot -> handhaven, maar dit is geen kernvoorziening; over een zes of negen jaar de vraag opnieuw evalueren en dan beslissen over voortbestaan

cat = categorie
1 = speelaanleiding (1x toestel)
2 = enkelvoudige zandbak (met ev. 1 toestel)
3 = meerdere toestellen zonder zandbak
4 = zandbak met meerdere toestellen
5 = grote buurtspeelplaats (3 of 4 met sport- en spel)
6 = sport- en spelspeelplaats
7 = speeltuin en/of kinderboerderij met speelplek
8 = schoolspeelplaats

	1	2	3	4	5
S = Speelwaarde	slecht	saai	minder	goed	leuk
V = Veiligheid	ernstig		in geding	tja	veilig
C = Cyclisch beheer	gebreken		niet opgel.	kl.opm.	goed
O = Onderhoudsstaat	slecht		matig		goed

code:
Hh = handhaven
Hgk = handhaven, geen kernvoorziening
Hibl = herinrichten blokniveau
Hibu = herinrichten buurtniveau
O = opheffen
Gc = geen code

pleknummer	en adres	cat	S	V	C	O	Beoordeling	code	+ advies
LA006	Dovenetel / Bolderik / Kruidenlaan	5	3	4	4	5	groot terrein achter eengezinswoningen; ligt dichtbij LA004, LA009 en LA006; inrichtingsprogramma lijkt op LA004 en LA009; wordt omgeven door schuttingen, hagen en bergingen; sociale controle ontbreekt zogoed als geheel -> slechte speelwaarde voor meiden; locatie door ligging achter woningen en verminderde sociale controle eigenlijk niet geschikt voor buurtniveau is wel als zodanig ingericht VEILIGHEID: losse grote plantenpot ligt in uitzwaaigebied schommel CYCLISCH ONDERHOUD: losse grote plantenpot niet bij uitzwaaigebied schommel verwijderd STAAT: schommel en duikelrek beide ouder dan 15 jaar (en van hout), zien er nog goed uit, regelmatig checken i.v.m. aanstaande vervanging	Hh	de vraag in het blok is zeer groot, de nadruk is echter meer en meer op tieners en jongeren (47 stuks) komen te liggen; vier locaties in dit blok is in verhouding tot de vraag te groot; door de open relatie aan één zijde zou deze plek in de toekomst de beste optie zijn voor een vaste voorziening op blok- en buurtniveau -> handhaven; probeer te organiseren dat er meer sociaal toezicht komt bijvoorbeeld een “ouderwacht” op de speeltijden; overweeg bij vervanging een toestel met wat meer samenspel
LA009	Kruidenlaan / Akelei	3	3	5	4	3	groot terrein achter eengezinswoningen; ligt dichtbij LA006; inrichting lijkt op LA004 en LA006; wordt omgeven door schuttingen, hagen en bergingen; sociale controle ontbreekt zogoed als geheel -> slechte speelwaarde voor meiden; locatie door ligging achter woningen en verminderde sociale controle eigenlijk niet geschikt voor buurtniveau is wel als zodanig ingericht CYCLISCH ONDERHOUD: graffiti basket niet verwijderd; grasbaarden op locatie onder toestellen; grasmat kaal en niet opnieuw ingezaaid STAAT: rotte plekken in e-balk (15 jaar oud en van hout) -> is aan vervanging toe; schommel ouder dan 15 jaar (en van hout), ziet er nog goed uit, regelmatig checken i.v.m. aanstaande vervanging	Hgk	de vraag in het blok is zeer groot, de nadruk is echter meer en meer op tieners en jongeren (47 stuks) komen te liggen; vier locaties in dit blok is in verhouding tot de vraag te groot -> handhaven, maar dit is geen kernvoorziening op blok- en buurtniveau; over een zes of negen jaar de vraag opnieuw evalueren en dan beslissen over voortbestaan
bloknr 74	**Bingelkruid**								
LA001AC	Anjer	5	5	5	5	5	grote buurtspeelplaats centraal gelegen in parkzone tussen twee gedeelten van de wijk; vervult gezien ligging en inrichting een goede buurtfunctie; aan de overzijde van het fietspad ligt de skatevoorziening LA001B (Fluitekruid /Skatebaan); samen verzorgen ze een goed aanbod op buurt- en wijkniveau; door alle passanten op de langsliggende fietspaden is een goede sociale controle mogelijk STAAT: schommel 17 jaar oud, doel 19 jaar oud, maar beide zien er nog goed uit	Hh	vervult een sterke rol -> handhaven; overweeg bij vervanging een toestel met wat meer samenspel

cat = categorie
1 = speelaanleiding (1x toestel)
2 = enkelvoudige zandbak (met ev. 1 toestel)
3 = meerdere toestellen zonder zandbak
4 = zandbak met meerdere toestellen
5 = grote buurtspeelplaats (3 of 4 met sport- en spel)
6 = sport- en spelspeelplaats
7 = speeltuin en/of kinderboerderij met speelplek
8 = schoolspeelplaats

	1	2	3	4	5
S = Speelwaarde	slecht	saai	minder	goed	leuk
V = Veiligheid	ernstig		in geding	tja	veilig
C = Cyclisch beheer	gebreken		niet opgel.	kl.opm.	goed
O = Onderhoudsstaat	slecht		matig		goed

code:
Hh = handhaven
Hgk = handhaven, geen kernvoorziening
Hibl = herinrichten blokniveau
Hibu = herinrichten buurtniveau
O = opheffen
Gc = geen code

pleknummer	en adres	cat	S	V	C	O	Beoordeling	code	+ advies
LA001B	Fluitekruid / Skatebaan	6	5	5	5	5	grote buurtspeelplaats centraal gelegen in parkzone tussen twee gedeelten van de wijk; vervult gezien ligging en inrichting een buurt- en wijkfunctie; aan de overzijde van het fietspad ligt de groet buurtspeelplaats LA001A+C (Anjer); samen verzorgen ze een goed aanbod op buurt- en wijkniveau; door alle passanten op de langsliggende fietspaden is een goede sociale controle mogelijk STAAT: skatetoestellen 9 jaar oud, maar zien er nog goed uit	Hh	vervult een sterke rol -> handhaven
LA002	Bingelkruid achter nr. 15	3	4	5	4	5	aardig ingerichte blokspeelplaats achter eengezinswoningen; locatie is omsloten door bergingen en schuttingen; directe sociale controle ontbreekt -> slechte speelwaarde voor meiden; ligt dichtbij LA001A+C, LA003A, LA003B en LA003C; carrousel-schommel biedt mogelijkheden voor samenspel (maar heeft een zekere moeilijkheidsgraad) CYCLISCH ONDERHOUD: groene aanslag klimtoren niet verwijderd; scheuren in koppen kunststof palen niet gerepareerd	Hgk	de vraag in het blok is zeer groot, de verdeling over de leeftijden is ongeveer gelijk; vier voorzieningen op blokniveau is in verhouding tot de vraag te groot; locatie is nog niet zo lang geleden vernieuwd -> handhaven, maar is geen kernvoorziening, over 6 à 9 jaar behoefte opnieuw evalueren; probeer te organiseren dat er meer sociaal toezicht komt bijvoorbeeld een “ouderwacht” op de speeltijden
LA003A	Bingelkruid achter nr. 36	4	4	4	4	5	aardig ingerichte blokspeelplaats achter eengezinswoningen; locatie is omsloten door bergingen en schuttingen; directe sociale controle ontbreekt -> slechte speelwaarde voor meiden; ligt dichtbij LA001A+C, LA002, LA003B en LA003C; toestellen richten zich op kinderen tot 9 jaar VEILIGHEID: scheuren in onderligger balustrade combo-glijtoren; bij niet vervangen ontstaat risico knellen en mogelijk verdwijnen pyloon uit balustrade (waardoor ernstig hoofdknelrisico kan ontstaan); (door bewoner?) bij geplaatst verplaatsbaar glijbaantje komt uit de speelgoedwinkel en is niet (goed)gekeurd voor de openbare ruimte! CYCLISCH ONDERHOUD: verplaatsbaar glijbaantje niet verwijderd; gescheurde onderligger balustrade combo-glijtoren niet vervangen; graffiti speelhuis niet verwijderd STAAT: dubbele schommel is 12 jaar oud, maar ziet er nog goed uit, regelmatig checken i.v.m. aanstaande vervanging	Hgk	de vraag in het blok is zeer groot, de verdeling over de leeftijden is ongeveer gelijk; vier voorzieningen op blokniveau is in verhouding tot de vraag te groot -> handhaven, maar is geen kernvoorziening, over 6 à 9 jaar behoefte opnieuw evalueren; probeer te organiseren dat er meer sociaal toezicht komt bijvoorbeeld een “ouderwacht” op de speeltijden

cat = categorie
1 = speelaanleiding (1x toestel)
2 = enkelvoudige zandbak (met ev. 1 toestel)
3 = meerdere toestellen zonder zandbak
4 = zandbak met meerdere toestellen
5 = grote buurtspeelplaats (3 of 4 met sport- en spel)
6 = sport- en spelspeelplaats
7 = speeltuin en/of kinderboerderij met speelplek
8 = schoolspeelplaats

	1	2	3	4	5
S = Speelwaarde	slecht	saai	minder	goed	leuk
V = Veiligheid	ernstig		in geding	tja	veilig
C = Cyclisch beheer	gebreken		niet opgel.	kl.opm.	goed
O = Onderhoudsstaat	slecht		matig		goed

code:
Hh = handhaven
Hgk = handhaven, geen kernvoorziening
Hibl = herinrichten blokniveau
Hibu = herinrichten buurtniveau
O = opheffen
Gc = geen code

pleknummer	en adres	cat	S	V	C	O	Beoordeling	code	+ advies
LA003B	Kruidenlaan / Bingelkruid Zuid	3	5	5	5	5	aardig ingerichte blokspeelplaats achter eengezinswoningen; locatie is omsloten door bergingen en schuttingen; directe sociale controle ontbreekt; omwonenden zijn betrokken op de speelplek en zijn regelmatig bij/met de kinderen buiten -> speelwaarde voor meiden wordt gegarandeerd; ligt dichtbij LA002, LA003A en LA003C; toestellen richten zich op kinderen tot 9 jaar	Hh	de vraag in het blok is zeer groot, de verdeling over de leeftijden is ongeveer gelijk; vier voorzieningen op blokniveau is in verhouding tot de vraag te groot -> handhaven; regelmatig toetsen of betrokkenheid omwonenden voldoende is
LA003C	Kruidenlaan / Bingelkruid Noord	1	2	5	5	5	minimaal ingerichte blokspeelplaats achter eengezinswoningen; locatie is omsloten door bergingen en schuttingen; directe sociale controle ontbreekt -> slechte speelwaarde voor meiden; ligt dichtbij LA002, LA003A en LA003B; toestel richt zich op kinderen tot 4 jaar	O	de vraag in het blok is zeer groot, de verdeling over de leeftijden is ongeveer gelijk; vier voorzieningen op blokniveau in dit blok is in verhouding tot de vraag te groot; deze locatie stelt weinig voor -> opheffen
	bloknr 75 Kattestaart								
LA017	Kamperfoeliestraat	3	3	5	5	5	minimaal ingerichte blokspeelplaats achter eengezinswoningen; locatie is omsloten door hagen, bergingen en schuttingen; directe sociale controle ontbreekt -> slechte speelwaarde voor meiden; ligt dichtbij LA016/18 en LA021; toestel richten zich op kinderen tot 9 jaar STAAT: dubbele schommel is 18 jaar oud, maar ziet er nog goed uit, regelmatig checken i.v.m. aanstaande vervanging	Hgk	de vraag in het blok is zeer groot, de nadruk is echter meer en meer op tieners en jongeren (52 stuks) komen te liggen; twee locaties in dit blok is in verhouding tot de vraag te veel; er kan bovendien ook gebruik worden gemaakt van de grote buurtspeelplaats LA016/18 (Kruipvlier) vlakbij -> handhaven, maar dit is geen kernvoorziening op blokniveau; over een zes of negen jaar de vraag opnieuw evalueren en dan beslissen over voortbestaan
LA021	Kogeldistel	1	5	5	5	5	minimaal ingerichte blokspeelplaats aan de straat; omliggende woningen bieden goede mogelijkheden voor sociale controle -> goede speelwaarde voor meiden; ligt dichtbij LA016/18 en LA017; toestel richten zich op kinderen tot 6 jaar	Hh	locatie vervult een rol ook in de toekomst -> handhaven; overweeg op termijn het hier plaatsen van één van de toestellen van LA017 (Kamperfoeliestraat)

cat = categorie
1 = speelaanleiding (1x toestel)
2 = enkelvoudige zandbak (met ev. 1 toestel)
3 = meerdere toestellen zonder zandbak
4 = zandbak met meerdere toestellen
5 = grote buurtspeelplaats (3 of 4 met sport- en spel)
6 = sport- en spelspeelplaats
7 = speeltuin en/of kinderboerderij met speelplek
8 = schoolspeelplaats

	1	2	3	4	5
S = Speelwaarde	slecht	saai	minder	goed	leuk
V = Veiligheid	ernstig		in geding	tja	veilig
C = Cyclisch beheer	gebreken		niet opgel.	kl.opm.	goed
O = Onderhoudsstaat	slecht		matig		goed

code:
Hh = handhaven
Hgk = handhaven, geen kernvoorziening
Hibl = herinrichten blokniveau
Hibu = herinrichten buurtniveau
O = opheffen
Gc = geen code

pleknummer en adres		cat	S	V	C	O	Beoordeling	code + advies	
bloknr 76	**Look**								
LA016/18	Kruipvlier	5	5	5	5	5	mooie goed ingerichte grote buurtspeelplaats centraal gelegen op een groen plein omringd door voorkanten van woningen; vervult gezien ligging en inrichting een goede buurtfunctie; omliggende woningen bieden goede mogelijkheden voor sociale controle -> goede speelwaarde voor meiden; ligt dichtbij LA017, LA019 en LA021; inrichting met toestellen en elementen richt zich op kinderen en jongeren tot 18 jaar STAAT: dubbele schommel is 19 jaar oud, maar ziet er nog goed uit; 10+ JOP 14 jaar oud en 10+ fitness vloer en duikelrek 12 jaar oud, maar kunnen allen nog even mee; oudere toestellen regelmatig checken i.v.m. aanstaande vervanging	Hh	locatie vervult een rol ook in de toekomst -> handhaven; overweeg bij vervanging een toestel met wat meer samenspel
LA019	Look achter nr. 8a	3	4	4	4	5	aardige blokspeelplaats achter eengezinswoningen; locatie is omsloten door hagen, bergingen en schuttingen; directe sociale controle ontbreekt -> slechte speelwaarde voor meiden; ligt dichtbij LA016/18; toestellen richten zich op kinderen tot 9 jaar VEILIGHEID: kans op splinters bij gescheurde plank in dak combo speelhuis (niet volgens norm) CYCLISCH ONDERHOUD: gescheurde plank in dak combo speelhuis niet vervangen STAAT: tafeltennistafel is bijna 20 jaar oud, maar ziet er goed uit	Hgk	de vraag in het blok is zeer groot, de nadruk nu echter op schoolkinderen tot 12 jaar (38 stuks); twee locaties in dit blok is in verhouding tot de vraag te groot; de dichtbij gelegen grote buurtspeelplaats LA016/18 (Kruipvlier) heeft meer te bieden; de inrichting is echter niet zo lang geleden vernieuwd -> voorlopig handhaven, maar is geen kernvoorziening; over een zes jaar de vraag opnieuw evalueren en dan beslissen over voortbestaan
bloknr 77	**Kaardebol**								
LA022	Kaardebol	3	4	5	4	5	centraal in het blok gelegen blokspeelplaats; door ligging langs ontsluiting zie je direct wie er buiten speelt als je met de auto thuiskomt; omliggende woningen bieden goede mogelijkheden voor sociale controle -> goede speelwaarde voor meiden; toestellen richten zich op kinderen tot 9 jaar en staan wat willekeurig verspreid CYCLISCH ONDERHOUD: kaal verfwerk schommel niet opnieuw aangebracht	Hibl	in dit blok is de vraag zeer groot; daarbij ligt de nadruk op jonge kinderen en schoolkinderen; deze locatie biedt net te weinig aan 9+ -> herinrichten op blokniveau; voor de oudere leeftijden (9-12j) een toestel met wat meer samenspel kiezen en alle elementen wat beter ten opzichte van elkaar herschikken

cat = categorie
1 = speelaanleiding (1x toestel)
2 = enkelvoudige zandbak (met ev. 1 toestel)
3 = meerdere toestellen zonder zandbak
4 = zandbak met meerdere toestellen
5 = grote buurtspeelplaats (3 of 4 met sport- en spel)
6 = sport- en spelspeelplaats
7 = speeltuin en/of kinderboerderij met speelplek
8 = schoolspeelplaats

	1	2	3	4	5
S = Speelwaarde	slecht	saai	minder in geding	goed tja	leuk veilig
V = Veiligheid	ernstig				
C = Cyclisch beheer	gebreken		niet opgel.	kl.opm.	goed
O = Onderhoudsstaat	slecht		matig		goed

code:
Hh = handhaven
Hgk = handhaven, geen kernvoorziening
Hibl = herinrichten blokniveau
Hibu = herinrichten buurtniveau
O = opheffen
Gc = geen code

pleknummer en adres		cat	S	V	C	O	Beoordeling	code	+ advies
bloknr 79	**Marjolein**								
LA030	Lenteklokje / Marjolein	6	3	5	5	5	groot winderig trapveld aan de rand van de wijk; ligt onder invloed verkeerslawaai A73; niet zo aantrekkelijk; voor de doelgroep herkenbare mogelijkheden voor rust en ontmoeting ontbreken	Hh	lijkt niet zo functioneel op deze plaats, misschien als uitloopmogelijkheid op een warme zomerdag; voorstel: voorlopig handhaven, gebruik evalueren en in overleg met doelgroep bepalen wat te doen
bloknr 80	**Lathyrus**								
LA010	Lupine / Akelei / Kruidenlaan	1	4	5	4	5	klein ingericht speelplekje naast parkeerpleintje achter eengezinswoningen en een appartementenblokje; het wordt omgeven door bergingen en schuttingen; in- en uitstappers op de p-plaats kunnen incidenteel toezicht verzorgen -> sociale controle niet optimaal speelwaarde voor meiden is minder goed; toestelprogramma is voor de doelgroep aardig; ligt dichtbij VE810 (schoolplein De Kruudwis) CYCLISCH ONDERHOUD: preventief verfwerk plaatwerk veerelement niet uitgevoerd STAAT: veerelement is 13 jaar oud, veer is nog goed -> dekje mettertijd vervangen	Hgk	in dit blok is de vraag zeer groot; daarbij ligt de nadruk op schoolkinderen (89 stuks), met de totaalcijfers kun je nu ca 2 à 3 locaties rechtvaardigen; op het dichtbij gelegen schoolplein van RkBS De Kruudwis (VE810) vind je die functies echter ook; deze locatie is pas 7 jaar terug vernieuwd -> handhaven, is geen kernvoorziening; toestellen mettertijd niet meer vervangen; overweeg verplaatsen functie naar plein Lathyrus
LA012	Kruisdistel / Lathyrus	4	5	5	5	5	aardig ingerichte blokspeelplaats achter eengezinswoningen; locatie is omsloten door bergingen en schuttingen; directe sociale controle ontbreekt; omwonenden zijn betrokken op de speelplek en zijn regelmatig bij/met de kinderen buiten -> speelwaarde voor meiden wordt gegarandeerd; ligt dichtbij LA014; toestellen richten zich op kinderen tot 9 jaar (behalve basket) STAAT: dubbele schommel is 15 jaar oud, maar ziet er nog goed uit, regelmatig checken i.v.m. aanstaande vervanging	Hgk	in dit blok is de vraag zeer groot; daarbij ligt de nadruk op schoolkinderen (89 stuks), met de totaalcijfers kun je ca 2 à 3 locaties rechtvaardigen; op de dichtbij gelegen locatie LA014 (Kroonkruid/Koninginnekruid) vind je dezelfde functies ook; deze locatie nog niet zo lang geleden vernieuwd -> handhaven, is geen kernvoorziening; toestellen mettertijd niet meer vervangen; overweeg verplaatsen functie naar plein Lathyrus

cat = categorie
1 = speelaanleiding (1x toestel)
2 = enkelvoudige zandbak (met ev. 1 toestel)
3 = meerdere toestellen zonder zandbak
4 = zandbak met meerdere toestellen
5 = grote buurtspeelplaats (3 of 4 met sport- en spel)
6 = sport- en spelspeelplaats
7 = speeltuin en/of kinderboerderij met speelplek
8 = schoolspeelplaats

	1	2	3	4	5
S = Speelwaarde	slecht	saai	minder	goed	leuk
V = Veiligheid	ernstig		in geding	tja	veilig
C = Cyclisch beheer	gebreken		niet opgel.	kl.opm.	goed
O = Onderhoudsstaat	slecht		matig		goed

code:
Hh = handhaven
Hgk = handhaven, geen kernvoorziening
Hibl = herinrichten blokniveau
Hibu = herinrichten buurtniveau
O = opheffen
Gc = geen code

pleknummer	en adres	cat	S	V	C	O	Beoordeling	code	+ advies
LA014	Kroonkruid / Koninginnekruid	3	5	5	5	5	mooie grote goed ingerichte blokspeelplaats achter eengezinswoningen; locatie is omsloten door bergingen en schuttingen; directe sociale controle vanuit woningen ontbreekt; sociale controle komt geheel van het langslopend fietspad -> speelwaarde voor meiden is redelijk; ligt dichtbij LA012 en LA033; toestellen richten zich op kinderen tot 9 jaar (behalve klimcombi); de locatie bezit voldoende potentie voor een functie op buurtniveau STAAT: aantal toestellen ouder dan 15 jaar, maar zien er nog goed uit	Hh	in dit blok is de vraag zeer groot; daarbij ligt de nadruk op schoolkinderen (89 stuks), met de totaalcijfers kun je ca 2 à 3 locaties rechtvaardigen; qua ligging biedt deze plek op langere termijn de beste speelwaarde voor meiden (zolang verplaatsen functies naar plein Lathyrus niet aan de orde is); een aantal toestellen op deze locatie zijn nog niet zo lang geleden vernieuwd -> handhaven; overweeg bijplaatsen één of meer toestellen voor samenspel boven 9 jaar; overweeg op langere termijn verplaatsen functie naar plein Lathyrus
LA020	Lupine / Koninginnekruid naast nr. 21	6	5	5	5	5	mooie grote sport- en spelspeelplaats centraal gelegen in de buurt dichtbij buurtontsluiting; vervult gezien ligging een buurtfunctie; wordt gezien slijtage grasmat goed gebruikt; andere spelmogelijkheden liggen op dichtij gelegen LA014 STAAT: houten doel 15 jaar oud	Hh	locatie vervult een rol -> handhaven
LA033	Koningskaars	1	3	5	5	5	onduidelijke speelaanleiding op klein pleintje; omliggende woningen maken sociale controle mogelijk	O	is 1x veerelement inderdaad nodig? in het blok zijn voldoende alternatieven -> opheffen
VE810	Klaproos 21 RkBS de Kruudwis	8	5	3	5	3	toegankelijke, beetje saaie, schoolspeelomgeving, is wat aan de kleine kant; bomen zijn inmiddels wat tot wasdom gekomen en geven het plein beschutting; sociale controle komt geheel van de langslopende buurtontsluiting (Klaproos) VEILIGHEID: turnrek is niet stabiel -> onveilig STAAT: meerdere staanders van klimcombi hebben ingerotte koppen; klimcombi is ook bijna 15 jaar oud -> vervangen	Hh	vervult een rol voor de buurt -> toegankelijkheid handhaven; toestellen zijn aan vervangen toe, overweeg hierbij één of meer toestellen voor samenspel boven 9 jaar

cat = categorie
1 = speelaanleiding (1x toestel)
2 = enkelvoudige zandbak (met ev. 1 toestel)
3 = meerdere toestellen zonder zandbak
4 = zandbak met meerdere toestellen
5 = grote buurtspeelplaats (3 of 4 met sport- en spel)
6 = sport- en spelspeelplaats
7 = speeltuin en/of kinderboerderij met speelplek
8 = schoolspeelplaats

	1	2	3	4	5
S = Speelwaarde	slecht	saai	minder	goed	leuk
V = Veiligheid	ernstig		in geding	tja	veilig
C = Cyclisch beheer	gebreken		niet opgel.	kl.opm.	goed
O = Onderhoudsstaat	slecht		matig		goed

code:
Hh = handhaven
Hgk = handhaven, geen kernvoorziening
Hibl = herinrichten blokniveau
Hibu = herinrichten buurtniveau
O = opheffen
Gc = geen code

pleknummer en adres		cat	S	V	C	O	Beoordeling	code + advies	
bloknr 81	**Sneeuwklokje**								
LA027	Sneeuwvlokje	4	5	5	4	5	leuke, centraal in het blok gelegen, blokspeelplaats; omliggende woningen bieden voldoende mogelijkheid voor sociale controle -> goede speelwaarde voor meiden; op naastliggend grasveld is balspel mogelijk CYCLISCH ONDERHOUD: preventief verfwerk randen plaatwerk klaver-4, veerelement en glijtoren-combi niet uitgevoerd STAAT: alle toestellen zijn 11 jaar oud, maar zien er nog goed uit, regelmatig checken i.v.m. aanstaande vervanging	Hh	in dit blok is de vraag zeer groot; leeftijden zijn evenredig vertegenwoordigd; dit is enige locatie in dit blok -> handhaven; overweeg bij vervanging een toestel voor samenspel
bloknr 82	**Walstro**								
LA031	Walstro	4	5	5	4	5	leuke, centraal in het blok gelegen, blokspeelplaats; omliggende woningen bieden voldoende mogelijkheid voor sociale controle -> goede speelwaarde voor meiden; op het grasveld langs de Wijnruit staat een tafeltennistafel en daarnaast is balspel mogelijk CYCLISCH ONDERHOUD: preventief verfwerk randen plaatwerk veerelement niet uitgevoerd STAAT: veerelement is 13 jaar oud, veer is nog goed -> dekje mettertijd vervangen	Hh	in dit blok is de vraag groot; de nadruk ligt nu iets meer op tieners en jongeren vanaf 12 jaar; dit is enige locatie op blokniveau in dit blok -> handhaven
LA032	Wijnruit / Kruidenlaan	1	5	5	5	5	ontmoetingsplek op het grasveld bij het kruispunt Wijnruit-Kruidenlaan; omliggende woningen en langslopende straten maken voldoende sociale controle mogelijk -> goede verblijfswaarde voor meiden; lichamelijk bewegen is er echter niet bij	Hh	vervult, gezien de cijfers in dit blok (iets meer op tieners en jongeren vanaf 12 jaar) een rol -> handhaven; overweeg een toestel voor samenspel geschikt voor 10+
bloknr 84	**Wederik**								
LA028	Wederik	4	5	5	4	5	leuke, centraal in het blok gelegen, blokspeelplaats; omliggende woningen bieden voldoende mogelijkheid voor sociale controle -> goede speelwaarde voor meiden; op het grasveld langs de Wijnruit is balspel mogelijk CYCLISCH ONDERHOUD: groene aanslag elementen niet verwijderd STAAT: toestellen zijn 11 jaar oud, maar zien er nog goed uit, regelmatig checken i.v.m. aanstaande vervanging	Hh	in dit blok is de vraag groot; de nadruk ligt nu iets meer op tieners en jongeren vanaf 12 jaar; deze locatie ligt centraal in dit blok en biedt door zijn grotere oppervlak meer aanpassingsmogelijkheden -> handhaven

bijlagen blz. 60

cat = categorie
1 = speelaanleiding (1x toestel)
2 = enkelvoudige zandbak (met ev. 1 toestel)
3 = meerdere toestellen zonder zandbak
4 = zandbak met meerdere toestellen
5 = grote buurtspeelplaats (3 of 4 met sport- en spel)
6 = sport- en spelspeelplaats
7 = speeltuin en/of kinderboerderij met speelplek
8 = schoolspeelplaats

	1	2	3	4	5
S = Speelwaarde	slecht	saai	minder	goed	leuk
V = Veiligheid	ernstig		in geding	tja	veilig
C = Cyclisch beheer	gebreken		niet opgel.	kl.opm.	goed
O = Onderhoudsstaat	slecht		matig		goed

code:
Hh = handhaven
Hgk = handhaven, geen kernvoorziening
Hibl = herinrichten blokniveau
Hibu = herinrichten buurtniveau
O = opheffen
Gc = geen code

pleknummer	en adres	cat	S	V	C	O	Beoordeling	code	+ advies
LA029	Zwanebloem	1	5	5	5	5	leuke blokspeelplaats, ligt aan de rand van de wijk en is de tweede locatie in dit blok; omliggende woningen bieden voldoende mogelijkheid voor sociale controle -> goede speelwaarde voor meiden; op het grasveld Wolfskers/Keizersveld is balspel mogelijk STAAT: veerelement en glijbaan zijn 11 jaar oud; veer is nog goed -> dekje mettertijd vervangen	Hgk	in dit blok is de vraag zeer groot; de nadruk ligt nu op jonge kinderen tot 6 jaar; er liggen twee locaties in dit blok (LA028 Wederik en LA029 Zwanebloem); de afstand tot LA026 Wederik is voor de huidige doelgroep te groot -> handhaven, maar is geen kernvoorziening; over een zes of negen jaar de vraag opnieuw evalueren en dan beslissen over voortbestaan
	bloknr 85 Tijm								
LA025	Tijm	4	3	5	5	5	leuke, centraal in het blok gelegen, blokspeelplaats; omliggende woningen bieden voldoende mogelijkheid voor sociale controle -> goede speelwaarde voor meiden; de toestellen zijn vooral gericht op de leeftijden tot 7 à 8 jaar en sluiten dus niet goed op de vraag aan STAAT: beide veerelement zijn 12 jaar oud, maar zien er nog goed uit, regelmatig checken i.v.m. aanstaande vervanging	Hibl	in dit blok is de vraag groot; dit is enige locatie in dit blok; de nadruk ligt nu schoolkinderen (6-12 j); toestellen sluiten niet aan bij deze doelgroep -> herinrichten door bijplaatsen/vervangen voor 8-12 jaar, hierbij liefst kiezen voor toestellen voor samenspel in deze leeftijd
	bloknr 86 Vossestaart								
LA026	Vossestaart	4	5	5	4	5	leuke, centraal in het blok gelegen, blokspeelplaats; omliggende woningen bieden voldoende mogelijkheid voor sociale controle -> goede speelwaarde voor meiden CYCLISCH ONDERHOUD: groene aanslag speeltoestellen is niet/onvoldoende verwijderd STAAT: alle toestellen zijn 12 jaar oud, maar zien er nog goed uit, regelmatig checken i.v.m. aanstaande vervanging	Hh	in dit blok is de vraag zeer groot; dit is enige locatie in dit blok; de nadruk ligt nu kinderen (0-12 j); toestellen sluiten niet aan bij deze doelgroep -> handhaven; overweeg bij vervanging een keuze voor toestellen voor samenspel in deze leeftijden
	bloknr 87 Reigersbek								
VE811	Sleutelbloem 22 t/m 28 OBS de Landweert	8	4	5	5	5	toegankelijke door bomen beschutte schoolspeelomgeving; sociale controle moet geheel van de langslopende fietspad komen, maar is door hagen niet optimaal; ligt dichtbij de grote buurtspeelplaats LA024 (Rozemarijn)	Hh	de vraag in blok 87 is zeer groot; de nadruk ligt op schoolkinderen en jongeren (6-18j); het schoolplein heeft, door de ligging aan de rand van het blok, een kleine rol; de grote buurtspeelplaats LA024 (Rozemarijn) is veel drukker -> situatie zo laten

cat = categorie
1 = speelaanleiding (1x toestel)
2 = enkelvoudige zandbak (met ev. 1 toestel)
3 = meerdere toestellen zonder zandbak
4 = zandbak met meerdere toestellen
5 = grote buurtspeelplaats (3 of 4 met sport- en spel)
6 = sport- en spelspeelplaats
7 = speeltuin en/of kinderboerderij met speelplek
8 = schoolspeelplaats

	1	2	3	4	5
S = Speelwaarde	slecht	saai	minder	goed	leuk
V = Veiligheid	ernstig		in geding	tja	veilig
C = Cyclisch beheer	gebreken		niet opgel.	kl.opm.	goed
O = Onderhoudsstaat	slecht		matig		goed

code:
Hh = handhaven
Hgk = handhaven, geen kernvoorziening
Hibl = herinrichten blokniveau
Hibu = herinrichten buurtniveau
O = opheffen
Gc = geen code

pleknummer en adres		cat	S	V	C	O	Beoordeling	code + advies	
bloknr 88	**Herderstasje**								
LA007	Herik	5	5	5	4	5	mooie grote buurtspeelplaats aan de rand van de wijk; omliggende woningen en langslopende straten maken voldoende sociale controle mogelijk -> goede speelwaarde voor meiden; de speeltoestellen zijn gericht op de leeftijd tot 8à9 jaar CYCLISCH ONDERHOUD: groene aanslag glijtoren-combi niet verwijderd; gebroken plank dak speelhuis niet vervangen	Hh	de vraag in blok 88 is zeer groot; de nadruk ligt op schoolkinderen en jongeren (6-18j); deze locatie zal ook na het teruglopen van de gebruiksdruk in de wijk van belang blijven -> handhaven; vervang één van de toestellen voor een toestel voor samenspel in de leeftijd vanaf 8à9 jaar
LA024	Rozemarijn	5	5	5	5	5	mooie grote wijk- en buurtspeelplaats centraal gelegen in parkzone tussen twee gedeelten van de wijk; omliggende woningen en langslopende fietspaden maken overdag voldoende sociale controle mogelijk -> goede speel- en verblijfswaarde voor meiden; locatie vervult qua ligging en samenstelling een rol voor de hele wijk STAAT: groot deel van de toestellen zijn 13 jaar oud, maar zien er nog goed uit	Hh	deze locatie zal ook na het teruglopen van de gebruiksdruk in de wijk van belang blijven -> handhaven; overweeg bij vervangen één van de toestellen voor een toestel voor samenspel in de leeftijd vanaf 8à9 jaar; uit de “top-down” benadering komt deze locatie naar voren als enige in de omgeving die geschikt is voor een inrichting voor breedtesport
bloknr 89	**Gentiaan**								
LA008	Edelweiss / Fluitekruid	5	5	5	4	5	mooie grote buurtspeelplaats op centraal gelegen situatie in parkzone tussen twee gedeelten van de wijk; omliggende woningen en langslopende fietspaden maken overdag voldoende sociale controle mogelijk -> goede speel- en verblijfswaarde voor meiden; de zwaai past hier prima in het samenspel CYCLISCH ONDERHOUD: kabelbaan is niet gangbaar gemaakt STAAT: draagbalk platform in kabelbaan is gescheurd	Hh	de vraag in blok 89 is zeer groot; de leeftijden zijn evenredig aanwezig; deze locatie zal ook na het teruglopen van de gebruiksdruk in de wijk van belang blijven -> handhaven en investeren in tijdige vervanging
LA008B	Gentiaan	3	5	5	4	5	blokspeelplaatsje op plein voor eengezinswoningen; omliggende woningen maken voldoende sociale controle mogelijk -> goede speelwaarde voor meiden CYCLISCH ONDERHOUD: graffiti glijtoren niet verwijderd STAAT: schommel is 17 jaar oud maar kan goed mee	Hh	de vraag in blok 89 is zeer groot; de leeftijden zijn evenredig aanwezig; deze locatie vervult nog een rol -> handhaven

cat = categorie
1 = speelaanleiding (1x toestel)
2 = enkelvoudige zandbak (met ev. 1 toestel)
3 = meerdere toestellen zonder zandbak
4 = zandbak met meerdere toestellen
5 = grote buurtspeelplaats (3 of 4 met sport- en spel)
6 = sport- en spelspeelplaats
7 = speeltuin en/of kinderboerderij met speelplek
8 = schoolspeelplaats

	1	2	3	4	5
S = Speelwaarde	slecht	saai	minder	goed	leuk
V = Veiligheid	ernstig		in geding	tja	veilig
C = Cyclisch beheer	gebreken		niet opgel.	kl.opm.	goed
O = Onderhoudsstaat	slecht		matig		goed

code:
Hh = handhaven
Hgk = handhaven, geen kernvoorziening
Hibl = herinrichten blokniveau
Hibu = herinrichten buurtniveau
O = opheffen
Gc = geen code

pleknummer	en adres	cat	S	V	C	O	Beoordeling	code	+ advies
LA034	Gulden roede naast huisnr. 12	1	1	5	5	5	saai speelplekje, bestaande uit één wip, op een plekje achter eengezinswoningen; wordt omgeven door blinde kopgevels, bergingen en schuttingen waardoor onvoldoende mogelijkheid voor sociale controle -> slechte speelwaarde voor meiden; ligt dichtbij locatie LA008B (Gentiaan) CYCLISCH ONDERHOUD: sporen van gebruik door jongeren op speelplaats	O	in de nabije omgeving zijn voldoende andere mogelijkheden om te spelen -> opheffen
VE812	Boterbloem 45/47 OBS de Landweert/RkBS De Vlaswei	8	5	5	5	5	leuke en aantrekkelijke schoolspeelomgeving op een centrale plek in de buurt; heeft een grote functie voor de buurt; omliggende woningen, langslopende fietspaden en straat maken voldoende sociale controle mogelijk -> goede speelwaarde voor meiden; werd tijdens ons veldwerk gerenoveerd/gewijzigd	Hh	vervult een functie in dit deel van de buurt -> toegankelijkheid handhaven

bloknr 90 Pinksterbloem

LA023	Pinksterbloem	3	5	5	5	5	leuke, centraal in het blok gelegen, blokspeelplaats; omliggende woningen maken voldoende sociale controle mogelijk -> goede speelwaarde voor meiden; het programma aan toestellen is beperkt tot 8à9 jaar; ligt dichtbij LA024 (Rozemarijn) STAAT: veerelement en duikelrek zijn 13 jaar oud, maar zien er nog goed uit, regelmatig checken i.v.m. aanstaande vervanging	Hgk	de vraag in blok 90 is zeer groot; de leeftijden zijn evenredig in de vraag aanwezig; de locatie vervult nog een rol; voor de oudere kinderen en tieners zijn de mogelijkheden bij LA024 (Rozemarijn) aantrekkelijker -> handhaven, maar is geen kernvoorziening; niet meer investeren in vervanging; over 6 jaar opnieuw bezien

Wijk/Dorp: 17 Smakterheide

bloknr 92 Zandbleek

NO001/02	Zandbleek 1	5	4	3	3	5	mooie grote buurtspeelplaats voor nieuwbouw eengezinswoningen; omliggende woningen maken voldoende sociale controle mogelijk -> goede speelwaarde voor meiden; deze speelwaarde wordt negatief beïnvloed door verkeerslawaai op de Nieuwe Maasheseweg; toestellen gericht op leeftijden tot ca. 9 jaar VEILIGHEID: slechte staat staanders schommel (17 jaar oud) kunnen veiligheid in het geding brengen CYCLISCH ONDERHOUD: rotte staander schommel niet vervangen; graffiti in glijtoren-combi niet verwijderd; kapot gaas ballenvanger niet gerepareerd	Hh	de vraag in blok 92 is gemiddeld; de leeftijden zijn evenredig in de vraag aanwezig; er zijn aan deze zijde van de Maasheseweg geen alternatieven op buurtniveau -> vervult een functie -> handhaven; geluidshinder is alleen met verplaatsen op te lossen, mogelijk komt pas dat aan de orde als er hier weer over woningbouw gedacht wordt

cat = categorie
1 = speelaanleiding (1x toestel)
2 = enkelvoudige zandbak (met ev. 1 toestel)
3 = meerdere toestellen zonder zandbak
4 = zandbak met meerdere toestellen
5 = grote buurtspeelplaats (3 of 4 met sport- en spel)
6 = sport- en spelspeelplaats
7 = speeltuin en/of kinderboerderij met speelplek
8 = schoolspeelplaats

	1	2	3	4	5
S = Speelwaarde	slecht	saai	minder	goed	leuk
V = Veiligheid	ernstig		in geding	tja	veilig
C = Cyclisch beheer	gebreken		niet opgel.	kl.opm.	goed
O = Onderhoudsstaat	slecht		matig		goed

code:
Hh = handhaven
Hgk = handhaven, geen kernvoorziening
Hibl = herinrichten blokniveau
Hibu = herinrichten buurtniveau
O = opheffen
Gc = geen code

pleknummer en adres		cat	S	V	C	O	Beoordeling	code + advies	
	bloknr 93 Mackenhof								
NO003	Mackenhof	4	5	5	5	5	klein blokspeelplekje in afgelegen buurtje; is enige locatie in dit deel van de buurt; omliggende woningen maken voldoende sociale controle mogelijk -> goede speelwaarde voor meiden; toestellen gericht op leeftijden tot ca. 6à8 jaar STAAT: veerelement 14 jaar oud, maar kan nog mee	Hgk	de vraag in blok 93 is klein; de nadruk ligt op schoolkinderen (6-12j); het alternatief op buurtniveau bij de locatie NO001/02 (Zandbleek) is door de structuur van de wijk lastig te bereiken -> handhaven, maar is geen kernvoorziening; over 6 jaar gegevens opnieuw bezien
Wijk/Dorp: 18 Brabander									
	bloknr 99 Hoogheidseweg								
NO007	Laagheidehof 10-20	1	3	5	5	5	speelaanleiding aan het eind van een doodlopend straatje met 6 woningen; programma is geheel gericht op kinderen tot ca. 6 jaar; locatie kan alleen als speelsteunpunt functioneren	Hgk	de vraag in dit blok is gemiddeld; de nadruk ligt op schoolkinderen -> handhaven, maar is geen kernvoorziening; over 6 jaar situatie opnieuw bezien
NO008	Laagheidehof 2-8	1	5	5	5	5	speelaanleiding aan het eind van een doodlopend straatje met 6 woningen; programma is geheel gericht op kinderen tot ca. 6 jaar; locatie kan alleen als speelsteunpunt functioneren	Hgk	de vraag in dit blok is gemiddeld; de nadruk ligt op schoolkinderen -> handhaven, maar is geen kernvoorziening; over 6 jaar situatie opnieuw bezien
	bloknr 100 Zwarteklef								
NO005	Overloonseweg / Zwarteklef	3	5	5	5	5	leuk speelplek langs doorgaande weg; de touwslingerschommel en de wiebelbrug dagen uit tot samen bewegen; omliggende woningen en langslopende weg maken voldoende sociale controle mogelijk -> goede speelwaarde voor meiden	Hh	de vraag in dit blok is erg groot; de nadruk ligt op schoolkinderen; deze locatie vervult een goede rol -> handhaven
NO006	Laagheidehof 22-32	1	3	5	5	5	speelaanleiding aan het eind van een doodlopend straatje met 6 woningen; programma is geheel gericht op kinderen tot ca. 6 jaar; locatie kan alleen als speelsteunpunt functioneren	Hgk	de vraag in dit blok is erg groot; de nadruk ligt op schoolkinderen -> handhaven, maar is geen kernvoorziening; over 6 jaar situatie opnieuw bezien
	bloknr 101 Struikheide								
NO004	Overloonseweg / Struikheide	3	5	5	5	5	aardig blokspeelplekje op de rand van de wijk tegen het weiland aan; omliggende woningen maken voldoende sociale controle mogelijk -> goede speelwaarde voor meiden	Hh	de vraag in dit blok is erg klein; de nadruk ligt op jonge kinderen; locatie en omgeving zijn pas enkele jaren oud -> handhaven en ontwikkeling de komende jaren volgen

bijlagen blz. 64

cat = categorie
1 = speelaanleiding (1x toestel)
2 = enkelvoudige zandbak (met ev. 1 toestel)
3 = meerdere toestellen zonder zandbak
4 = zandbak met meerdere toestellen
5 = grote buurtspeelplaats (3 of 4 met sport- en spel)
6 = sport- en spelspeelplaats
7 = speeltuin en/of kinderboerderij met speelplek
8 = schoolspeelplaats

	1	2	3	4	5
S = Speelwaarde	slecht	saai	minder	goed	leuk
V = Veiligheid	ernstig		in geding	tja	veilig
C = Cyclisch beheer	gebreken		niet opgel.	kl.opm.	goed
O = Onderhoudsstaat	slecht		matig		goed

code:
Hh = handhaven
Hgk = handhaven, geen kernvoorziening
Hibl = herinrichten blokniveau
Hibu = herinrichten buurtniveau
O = opheffen
Gc = geen code

pleknummer en adres		cat	S	V	C	O	Beoordeling	code + advies	
Wijk/Dorp: 19	**St. Antoniusveld**								
	bloknr 104 Marga Klompéstraat								
AN009	Wilhelmina Sangerstr. bij huisnr. 26	3	5	5	4	5	leuk blokspeelplekje op een centraal in het blok gelegen plek; omliggende woningen maken voldoende sociale controle mogelijk -> goede speelwaarde voor meiden; toestelprogramma is modern een aansprekend, maar hoofdzakelijk gericht op de leeftijden tot 6 jaar CYCLISCH ONDERHOUD: graffiti speelhuis niet verwijderd; brandvlek speelhuis niet gerepareerd; algengroei op bodemplaat speelhuis niet verwijderd	Hh	de vraag in het blok is gemiddeld; de nadruk in de vraag ligt op kinderen tot 6 jaar; programma sluit daar dus goed bij aan, maar hoe is dat over 6 jaar? -> handhaven, over enkele jaren gegevens opnieuw bezien en programma zo nodig bijstellen
	bloknr 105 Suze Robertsonstraat								
AN008	St. Anthoniusveldweg	1	5	5	5	5	speelaanleiding (=1 toestel) op een centraal in de buurt gelegen plek; situatie leent zich voor een functie op buurtniveau, huidige inrichting sluit daar niet bij aan; omliggende woningen maken voldoende sociale controle mogelijk -> goede speelwaarde voor meiden; het toestel is modern een aansprekend en richt zich op de leeftijden tot ca. 9 jaar	Hibu	de vraag in blok 105 is zeer groot; de leeftijden zijn evenredig in de vraag aanwezig; er is dus een behoefte aan aanbod op buurtniveau; deze locatie doet dat onvoldoende -> herinrichten op buurtniveau over 3à6 jaar; uit de “top-down” benadering komt deze locatie naar voren als enige in de omgeving die geschikt is voor een inrichting voor breedtesport
	bloknr 106 Joke Smitstraat								
AN004	A. Romeynstraat (Zijstraatje)	2	5	5	5	5	leuk blokspeelplekje op kruispunt van een brede steeg (Harriët Freezerpad) en het achterpad; de steeg verbindt in noord-zuid richting een zestal oost-west lopende straten, waarvan twee geen doorgaand verkeer doorlaten; pasanten over het Harriët Freezerpad maken voldoende sociale controle mogelijk -> goede speelwaarde voor meiden; toestelprogramma is modern een aansprekend, maar hoofdzakelijk gericht op de leeftijden tot 6 jaar STAAT: toestellen bijna 10 jaar oud, maar kunnen nog mee	Hh	de vraag in blok 106 is zeer groot; de nadruk in de vraag ligt nu op jonge kinderen (0-6j) en schoolkinderen (tot 12j); locatie sluit nu goed aan op een deel van de vraag; voor de leeftijden boven 6 jaar is er het spelen op het pad en op het buurtplein (Joke Smitstraat) -> handhaven; elders in de buurt iets realiseren op buurtniveau (6-18j); op langere termijn (pas over 12 jaar) is dit geen kernvoorziening

cat = categorie
1 = speelaanleiding (1x toestel)
2 = enkelvoudige zandbak (met ev. 1 toestel)
3 = meerdere toestellen zonder zandbak
4 = zandbak met meerdere toestellen
5 = grote buurtspeelplaats (3 of 4 met sport- en spel)
6 = sport- en spelspeelplaats
7 = speeltuin en/of kinderboerderij met speelplek
8 = schoolspeelplaats

	1	2	3	4	5
S = Speelwaarde	slecht	saai	minder	goed	leuk
V = Veiligheid	ernstig		in geding	tja	veilig
C = Cyclisch beheer	gebreken		niet opgel.	kl.opm.	goed
O = Onderhoudsstaat	slecht		matig		goed

code:
Hh = handhaven
Hgk = handhaven, geen kernvoorziening
Hibl = herinrichten blokniveau
Hibu = herinrichten buurtniveau
O = opheffen
Gc = geen code

pleknummer	en adres	cat	S	V	C	O	Beoordeling	code	+ advies
AN005	Joke Smitstraat 30-32	2	5	4	4	5	leuk blokspeelplekje op kruispunt van een brede steeg (Harriët Freezerpad) en het achterpad; de steeg verbindt in noord-zuid richting een zestal oost-west lopende straten, waarvan twee geen doorgaand verkeer doorlaten; pasanten over het Harriët Freezerpad maken voldoende sociale controle mogelijk -> goede speelwaarde voor meiden; toestelprogramma is modern een aansprekend, maar hoofdzakelijk gericht op de leeftijden tot 6 jaar VEILIGHEID: hobbelelement Rocky staat los op fundering -> niet conform norm CYCLISCH ONDERHOUD: hobbelelement Rocky niet gezekerd; preventief verfwerk (beits) zandspeeltoestel niet uitgevoerd STAAT: toestellen bijna 10 jaar oud, maar kunnen met de nodige aandacht nog een tijd mee	Hh	de vraag in blok 106 is zeer groot; de nadruk in de vraag ligt nu op jonge kinderen (0-6j) en schoolkinderen (tot 12j); locatie sluit nu goed aan op een deel van de vraag; voor de leeftijden boven 6 jaar is er het spelen op het pad en op het buurtplein (Joke Smitstraat) -> handhaven; elders in de buurt iets realiseren op buurtniveau (6-18j); op langere termijn (pas over 12 jaar) is dit geen kernvoorziening

bloknr 107 Rosa Manusstraat

AN001	Mina Krusemanstraat 23-25	2	5	5	5	5	leuk blokspeelplekje op kruispunt van een brede steeg (Harriët Freezerpad) en het achterpad; de steeg verbindt in noord-zuid richting een zestal oost-west lopende straten, waarvan twee geen doorgaand verkeer doorlaten; voldoende pasanten over het Harriët Freezerpad maken sociale controle mogelijk -> goede speelwaarde voor meiden; toestelprogramma is modern een aansprekend, maar hoofdzakelijk gericht op de leeftijden tot 6 jaar	Hh	de vraag in blok 107 is zeer groot; de nadruk in de vraag ligt nu op jonge kinderen (91 van 0-6j), maar de groep boven 6 jaar is eveneens groot (59); locatie sluit nu goed aan op een deel van de vraag; voor de leeftijden boven 6 jaar is er het spelen op het pad en op de locatie AN007 (Minia Krusemanstraat) -> handhaven; op langere termijn (pas over 12 jaar) is dit geen kernvoorziening
AN002	Harriët Freezerpad	2	5	5	5	5	leuk blokspeelplekje op kruispunt van een brede steeg (Harriët Freezerpad) en het achterpad; de steeg verbindt in noord-zuid richting een zestal oost-west lopende straten, waarvan twee geen doorgaand verkeer doorlaten; voldoende pasanten over het Harriët Freezerpad maken sociale controle mogelijk -> goede speelwaarde voor meiden; toestelprogramma is modern een aansprekend, maar hoofdzakelijk gericht op de leeftijden tot 6 jaar	Hh	de vraag in blok 107 is zeer groot; de nadruk in de vraag ligt nu op jonge kinderen (91 van 0-6j), maar de groep boven 6 jaar is eveneens groot (59); locatie sluit nu goed aan op een deel van de vraag; voor de leeftijden boven 6 jaar is er het spelen op het pad, op het buurtplein (Rosa Manusstraat) en op de locatie AN007 (Minia Krusemanstraat) -> handhaven; op langere termijn (pas over 12 jaar) is dit geen kernvoorziening

cat = categorie
1 = speelaanleiding (1x toestel)
2 = enkelvoudige zandbak (met ev. 1 toestel)
3 = meerdere toestellen zonder zandbak
4 = zandbak met meerdere toestellen
5 = grote buurtspeelplaats (3 of 4 met sport- en spel)
6 = sport- en spelspeelplaats
7 = speeltuin en/of kinderboerderij met speelplek
8 = schoolspeelplaats

	1	2	3	4	5
S = Speelwaarde	slecht	saai	minder	goed	leuk
V = Veiligheid	ernstig		in geding	tja	veilig
C = Cyclisch beheer	gebreken		niet opgel.	kl.opm.	goed
O = Onderhoudsstaat	slecht		matig		goed

code:
Hh = handhaven
Hgk = handhaven, geen kernvoorziening
Hibl = herinrichten blokniveau
Hibu = herinrichten buurtniveau
O = opheffen
Gc = geen code

pleknummer	en adres	cat	S	V	C	O	Beoordeling	code	+ advies
AN003	Rosa Manusstraat 30-32	2	5	5	4	5	leuk blokspeelplekje op kruispunt van een brede steeg (Harriët Freezerpad) en het achterpad; de steeg verbindt in noord-zuid richting een zestal oost-west lopende straten, waarvan twee geen doorgaand verkeer doorlaten; pasanten over het Harriët Freezerpad maken voldoende sociale controle mogelijk -> goede speelwaarde voor meiden; toestelprogramma is modern een aansprekend, maar hoofdzakelijk gericht op de leeftijden tot 6 jaar CYCLISCH ONDERHOUD: preventief verfwerk beits toestellen niet verricht; graffiti niet verwijderd STAAT: toestellen bijna 10 jaar oud, maar kunnen met de nodige aandacht nog een tijd mee	Hh	de vraag in blok 107 is zeer groot; de nadruk in de vraag ligt nu op jonge kinderen (91 van 0-6j), maar de groep boven 6 jaar is eveneens groot (59); locatie sluit nu goed aan op een deel van de vraag; voor de leeftijden boven 6 jaar is er het spelen op het pad, op het buurtplein (Rosa Manusstraat) en op de locatie AN007 (Minia Krusemanstraat) -> handhaven; op langere termijn (pas over 12 jaar) is dit geen kernvoorziening
AN007	Mina Krusemanstraat	3	5	5	4	5	mooie grote speelplaats op een centraal in de blok gelegen plantsoen; situatie leent zich voor een functie op buurtniveau, huidige inrichting sluit daar bij aan; er ontbreekt een balspelfunctie; omliggende woningen en passanten over langsliggende straat maken voldoende sociale controle mogelijk -> goede speelwaarde voor meiden; de toestellen zijn modern en aansprekend en richten zich op de leeftijden tot ca. 9 jaar; samenspel kan verder worden uitgebreid CYCLISCH ONDERHOUD: ontbrekende greep bij klimwand Galaxy niet opnieuw geplaatst	Hh	de vraag in blok 107 is zeer groot; de nadruk in de vraag ligt nu op jonge kinderen (91 van 0-6j), maar de groep boven 6 jaar is eveneens groot (59); deze locatie sluit daar goed op aan, met dien verstande dat kinderen vanaf 9 jaar minder aan hun trekken komen -> handhaven, maar overweeg de komende 3à6 jaar een uitbreiding en kies daarbij voor een (spannend) toestel voor samenspel in de leeftijd vanaf 8à9 jaar
	bloknr 108 verspreide woningen								
AN006	St. Servatiusweg	6	3	5	4	5	groot trapveld aan de rand van de wijk; ligt uit de loop, een groot deel van de passanten op de St. Servatiusweg zijn al ruim voor de plek ergens afgeslagen; vanuit de woningen is wel enige sociale controle mogelijk, maar bomen belemmeren het toezicht; tijdens het veldwerk waren er door heel Anthoniusveld kinderen, hier was niemand; slijtagesporen rondom doelen wijzen wel op gebruik CYCLISCH ONDERHOUD: grasbaarden onder banken, prullenbak, picknick en langs hek niet verwijderd	Hh	in de wijk is de vraag op wijkniveau nog klein, op buurtniveau is deze al groot; zonder toeleiding en spelbegeleiding zal deze plek niet functioneren -> voorlopig handhaven in de wetenschap dat er nu geen beter alternatief is; blijven zoeken naar een oplossing op een betere plek
VE801	Oostsingel 39 PcBS De Hommel	8	5				ligt te ver af van bebouwing en controle voor functie na schooltijd	Gc	

Wijk/Dorp: 00 Leunen

cat = categorie
1 = speelaanleiding (1x toestel)
2 = enkelvoudige zandbak (met ev. 1 toestel)
3 = meerdere toestellen zonder zandbak
4 = zandbak met meerdere toestellen
5 = grote buurtspeelplaats (3 of 4 met sport- en spel)
6 = sport- en spelspeelplaats
7 = speeltuin en/of kinderboerderij met speelplek
8 = schoolspeelplaats

	1	2	3	4	5
S = Speelwaarde	slecht	saai	minder	goed	leuk
V = Veiligheid	ernstig		in geding	tja	veilig
C = Cyclisch beheer	gebreken		niet opgel.	kl.opm.	goed
O = Onderhoudsstaat	slecht		matig		goed

code:
Hh = handhaven
Hgk = handhaven, geen kernvoorziening
Hibl = herinrichten blokniveau
Hibu = herinrichten buurtniveau
O = opheffen
Gc = geen code

pleknummer	en adres	cat	S	V	C	O	Beoordeling	code	+ advies
	bloknr 121 Vicarieweg								
LE005	Kapelweg 4 De Schakel, psz 't Ukkenest	8	5	5	5	5	aardige speelplaats naast buurthuis/peuterspeelzaal; hier zit zo te zien tevens een dependance van de school; inrichting en toestellen richt zich op kinderen tot ca. 6 jaar; tijdens het veldwerk waren hier de jongens (vanaf 9 jaar) bezig met voetbal tussen de toestellen; de inrichting sluit dus niet aan op dit naschoolse gebruik; aan de overzijde werd het schoolplein LE006A (RkBS De Meent) gebruikt door meiden in dezelfde leeftijd STAAT: twee veerelementjes zijn al wat ouder	Hh	de vraag in dit blok is gemiddeld, de nadruk ligt op tieners en jongeren vanaf 12 jaar; in het gehele dorp is een grote vraag op buurt- en wijkniveau; het feit dat de jongens hier voetballen wijst op een tekort aan geschikte speelruimte op buurt- en wijkniveau elders in het dorp -> handhaven, maar probeer een plek voor 9+ op het plein voor de kerk aan de Kapelweg te realiseren; het is mogelijk om in de verharding een multifunctionele indeling te maken zodat je én kunt parkeren (op zondag) én kun voetballen of kunt kletsen (door de week); in Over Betuwe ligt een dergelijk dorpsplein
	bloknr 122 Weipas								
LE001	Vicarieweg	3	3	5	5	5	leuk blokspeelplekje op een centraal plek gelegen tussen twee blokken (122 en 121); omliggende woningen hebben niet direct zicht op deze plek, er zijn niet zoveel passanten op de Vicarieweg, waardoor onvoldoende sociale controle mogelijk is -> minder goede speelwaarde voor meiden; toestelprogramma is gericht op de leeftijden tot ca. 9 jaar	Hh	de vraag in dit blok (122) is gemiddeld, de nadruk ligt op kinderen en jongeren vanaf 6 jaar; deze plek voorziet in speelruimte voor kinderen tot 9 jaar uit dit blok en blok 121; voorziet dus in behoefte -> handhaven; probeer te organiseren dat er meer sociaal toezicht komt bijvoorbeeld een “ouderwacht” op de speeltijden
LE006a	Kapelweg 3 RkBS De Meent	8	5	5	5	5	tijdens het veldwerk zaten hier de meiden hier te kletsen op de toestellen	Hh	ZIE argumenten bij LE005 (Kapelweg 4; De Schakel) -> handhaven, maar probeer een plek voor 9+ op het plein voor de kerk aan de Kapelweg te realiseren; het is mogelijk om in de verharding een multifunctionele indeling te maken zodat je én kunt parkeren (op zondag) én kun voetballen of kunt kletsen (door de week); in Over Betuwe ligt een dergelijk dorpsplein

cat = categorie
1 = speelaanleiding (1x toestel)
2 = enkelvoudige zandbak (met ev. 1 toestel)
3 = meerdere toestellen zonder zandbak
4 = zandbak met meerdere toestellen
5 = grote buurtspeelplaats (3 of 4 met sport- en spel)
6 = sport- en spelspeelplaats
7 = speeltuin en/of kinderboerderij met speelplek
8 = schoolspeelplaats

	1	2	3	4	5
S = Speelwaarde	slecht	saai	minder	goed	leuk
V = Veiligheid	ernstig		in geding	tja	veilig
C = Cyclisch beheer	gebreken		niet opgel.	kl.opm.	goed
O = Onderhoudsstaat	slecht		matig		goed

code:
Hh = handhaven
Hgk = handhaven, geen kernvoorziening
Hibl = herinrichten blokniveau
Hibu = herinrichten buurtniveau
O = opheffen
Gc = geen code

pleknummer en adres		cat	S	V	C	O	Beoordeling	code + advies	
bloknr 124	**Wethouder Reintjesstraat**								
LE002	Weth. Reyntjesstraat	3	5	2	2	5	leuk blokspeelplekje op een centraal in het blok gelegen plek; mooi uitgegroeide boomkronen bieden veel beschutting; omliggende woningen maken voldoende sociale controle mogelijk -> goede speelwaarde voor meiden; toestelprogramma is gericht op de leeftijden tot ca. 9 jaar; werd tijdens het veldwerk intensief gebruikt; veel gebruikssporen over de locatie VEILIGHEID: gebroken plank in dak van Combo-natie zorgt voor uitstekende schroeven -> snijrisico en kans op splinters CYCLISCH ONDERHOUD: gebroken plank dak Combo-natie niet vervangen; uitstekende schroeven niet verwijderd; graffiti niet verwijderd	Hh	de vraag in dit blok (124) is zeer groot, de leeftijden zijn evenredig aanwezig hierin; locatie kan tevens een rol vervullen voor blok 123 en 125; in dit deel van het dorp (blokken 123, 124 en 125) is dit de enige voorziening -> handhaven; cyclisch beheer afstemmen op grote gebruiksdruk
bloknr 125	**Urbanusweg**								
LE003	Urbanusweg / Albionstraat	6	3	5	5	5	grote sport- en spelspeelplaats op een plek aan de rand van het dorp achter woningen; wordt omgeven door blinde kopgevels, bergingen, hagen en schuttingen waardoor onvoldoende mogelijkheid voor sociale controle -> slechte speelwaarde voor meiden	Hh	de vraag in dit blok is (super) klein; zonder toeleiding en spelbegeleiding zal deze plek niet functioneren -> voorlopig handhaven in de wetenschap dat er nu geen beter alternatief is; blijven zoeken naar een oplossing op een betere plek; ZIE argumenten bij LE005 (Kapelweg 4; De Schakel)
bloknr 127	**Pastoor Strijkersstraat**								
LE004	Verkleystraat	5	5	3	5	3	aardige grote buurtspeelplaats op veldje aan de rand van het blok; mooi uitgegroeide boomkronen bieden veel beschutting; omliggende woningen maken voldoende sociale controle mogelijk -> goede speelwaarde voor meiden; toestelprogramma is gericht op de leeftijden tot ca. 9 jaar; vervult tevens een rol voor blok 126; werd tijdens het veldwerk niet gebruikt; veel sporen van regendruppels, weinig van recent gebruik VEILIGHEID: hout rot, rond het maaiveld, in staanders Dubbele toren maken het toestel instabiel en onbetrouwbaar -> onveilig STAAT: staanders glijtoren-combi beginnen te rotten; gelamineerde delen glijtoren-combi laten los (vallen uit elkaar)	Hh	ZIE argumenten bij LE005 (Kapelweg 4; De Schakel) -> handhaven, maar probeer een plek voor 9+ op het plein voor de kerk aan de Kapelweg te realiseren; het is mogelijk om in de verharding een multifunctionele indeling te maken zodat je én kunt parkeren (op zondag) én kun voetballen of kunt kletsen (door de week); in Over Betuwe ligt een dergelijk dorpsplein; de glijtoren is pas 7 jaar oud en al aan het vergaan -> fabrikant op garantie aanspreken

Wijk/Dorp: 01 Heide

cat = categorie
1 = speelaanleiding (1x toestel)
2 = enkelvoudige zandbak (met ev. 1 toestel)
3 = meerdere toestellen zonder zandbak
4 = zandbak met meerdere toestellen
5 = grote buurtspeelplaats (3 of 4 met sport- en spel)
6 = sport- en spelspeelplaats
7 = speeltuin en/of kinderboerderij met speelplek
8 = schoolspeelplaats

	1	2	3	4	5
S = Speelwaarde	slecht	saai	minder	goed	leuk
V = Veiligheid	ernstig		in geding	tja	veilig
C = Cyclisch beheer	gebreken		niet opgel.	kl.opm.	goed
O = Onderhoudsstaat	slecht		matig		goed

code:
Hh = handhaven
Hgk = handhaven, geen kernvoorziening
Hibl = herinrichten blokniveau
Hibu = herinrichten buurtniveau
O = opheffen
Gc = geen code

pleknummer en adres		cat	S	V	C	O	Beoordeling	code	+ advies
bloknr 131 Meester Driessensstraat									
HE001	Heidsestraat RkBS De Hei	8	5	5	5	5	leuke schoolspeelomgeving op een centrale plek in het dorp; zwaai nodigt uit tot samenspel; toestel programma biedt mogelijkheden tot ca. 12 jaar; omliggende woningen en passanten over langsliggende straat maken voldoende sociale controle mogelijk -> goede speelwaarde voor meiden	Hh	de vraag in het dorp (alle drie de blokken) is erg klein; het schoolplein is de enige voorziening van formaat voor de doelgroep en is tevens goed bereikbaar -> toegankelijkheid handhaven
HE003	Heidsestraat Maester Staal pedje	6	5	5	5	5	mooie centraal gelegen ontmoetingsplek rondom tafeltennistafel en jeu-de-boulebaan; heeft een bredere functie dan alleen voor de jeugd	Hh	vervult een rol voor de hele dorpsgemeenschap -> handhaven
bloknr 132 Groeneweg									
HE002	Groeneweg	6	4	5	5	5	grote sport- en spelspeelplaats aan de rand van het dorp; ligt wat verscholen achter woningen; sociale controle niet optimaal -> verminderde speelwaarde meiden; kan een rol vervullen bij dorpsfeesten	Hh	is enige grote sport- en spellocatie voor het dorp -> handhaven
Wijk/Dorp: 02 Ysselsteyn									
bloknr 137 Van Montfortstraat									
YS001	Van Montfortstraat	3	4	1	1	3	aardig blokspeelplekje op uitgespaarde kavel in een straatje met eengezinswoningen; toestel programma biedt mogelijkheden tot ca. 9 jaar; omliggende woningen maken voldoende sociale controle mogelijk -> goede speelwaarde voor meiden; slechte staat glijtoren (combo) nadelig voor speelwaarde; ligt dichtbij de BS Oda (YS801) VEILIGHEID: bij een hekje balustrade ontbreekt, door houtrot, 2x een spijl -> ernstig hoofdknelrisico; door houtrot is de balustrade ook onbetrouwbaar CYCLISCH ONDERHOUD: kapotte balustrade glijtoren (combo) niet gerepareerd (waardoor onveilig); preventief verfwerk randen plaatmateriaal glijtoren (combo) niet uitgevoerd STAAT: glijtoren (combo) bijna 10 jaar oud en in slechte staat; overige toestellen zien er nog goed uit	O	de vraag in het blok is erg klein; dichtbij is op het schoolplein een alternatief voor spel en ontmoeting -> opheffen; niet investeren in vervangen toestellen

cat = categorie
1 = speelaanleiding (1x toestel)
2 = enkelvoudige zandbak (met ev. 1 toestel)
3 = meerdere toestellen zonder zandbak
4 = zandbak met meerdere toestellen
5 = grote buurtspeelplaats (3 of 4 met sport- en spel)
6 = sport- en spelspeelplaats
7 = speeltuin en/of kinderboerderij met speelplek
8 = schoolspeelplaats

	1	2	3	4	5
S = Speelwaarde	slecht	saai	minder	goed	leuk
V = Veiligheid	ernstig		in geding	tja	veilig
C = Cyclisch beheer	gebreken		niet opgel.	kl.opm.	goed
O = Onderhoudsstaat	slecht		matig		goed

code:
Hh = handhaven
Hgk = handhaven, geen kernvoorziening
Hibl = herinrichten blokniveau
Hibu = herinrichten buurtniveau
O = opheffen
Gc = geen code

pleknummer	en adres	cat	S	V	C	O	Beoordeling	code	+ advies
YS801	Pater Tulpstraat 1 RkBS St Oda	8	5	5	5	5	mooie grote schoolspeelomgeving; ligt op een centrale plek in het dorp; recent hebben allerlei vernieuwingen aan het gebouw en de omgeving plaatsgehad; de bomen bieden een goede beschutting op het voorplein; het achterplein ligt wat uit het zicht, maar is afsluitbaar	Hh	vervult een rol voor het hele dorp -> toegankelijkheid voorplein handhaven
	bloknr 138 Peter Janssenweg/De Smid								
YS002	Peter Janssenweg	6	4	5	5	5	grote sport- en spelspeelplaats aan de rand van het dorp; ligt wat verscholen achter woningen; sociale controle niet optimaal -> verminderde speelwaarde meiden	Hgk	de vraag in dit deel van het dorp (blokken 137, 138, 139 en 144) is de vraag op buurt- en wijkniveau erg klein; is wel enige voorziening aan deze zijde van de Timmermannsweg -> handhaven, maar is geen kernvoorziening
YS003	Lovinkplein	6	5	5	5	5	mooie centraal gelegen ontmoetingsplek met tafeltennistafel, picknicks en muziektent met jeu-de-boulebaan; heeft een bredere functie dan alleen voor de jeugd; omliggende woningen en passanten over langsliggende straat maken voldoende sociale controle mogelijk -> goede speelwaarde voor meiden	Hh	vervult een rol voor de hele dorpsgemeenschap -> handhaven
	bloknr 140 Pioniersstraat								
YS004	Moerslag	1	5	5	5	5	speelaanleiding in een plantsoen aan de rand van het blok; omliggende woningen maken voldoende sociale controle mogelijk -> goede speelwaarde voor meiden; programma speeltoestellen (één veerelement) gericht op kinderen tot 6 jaar; ligt dichtbij locatie YS005 (Veenmos), waar meer mogelijkheden voorhanden zijn	Hgk	e vraag in dit blok is gemiddeld; de nadruk ligt op schoolkinderen (6-12j); deze locatie heeft niet veel te bieden aan de doelgroep (YS005 heeft dat wel) -> handhaven, maar is geen kernvoorziening; niet meer investeren in vervangingen

cat = categorie
1 = speelaanleiding (1x toestel)
2 = enkelvoudige zandbak (met ev. 1 toestel)
3 = meerdere toestellen zonder zandbak
4 = zandbak met meerdere toestellen
5 = grote buurtspeelplaats (3 of 4 met sport- en spel)
6 = sport- en spelspeelplaats
7 = speeltuin en/of kinderboerderij met speelplek
8 = schoolspeelplaats

	1	2	3	4	5
S = Speelwaarde	slecht	saai	minder	goed	leuk
V = Veiligheid	ernstig		in geding	tja	veilig
C = Cyclisch beheer	gebreken		niet opgel.	kl.opm.	goed
O = Onderhoudsstaat	slecht		matig		goed

code:
Hh = handhaven
Hgk = handhaven, geen kernvoorziening
Hibl = herinrichten blokniveau
Hibu = herinrichten buurtniveau
O = opheffen
Gc = geen code

pleknummer	en adres	cat	S	V	C	O	Beoordeling	code	+ advies
bloknr 141 Veenmos									
YS005	Veenmos Os Speulplâkske	4	5	4	5	5	leuke blokspeelplaats op een grasveld aan de rand van het dorp; omliggende woningen maken voldoende sociale controle mogelijk -> goede speelwaarde voor meiden; het programma speeltoestellen is gericht op kinderen tot ca. 9 jaar en is aantrekkelijk, maar mist iets met samenspel; met een kleine uitbreiding van het oppervlak en een herschikking heeft deze locatie potentie voor het buurt(dorps)niveau; ligt dichtbij locatie YS004 (Moerslag), waar minder mogelijkheden voorhanden zijn VEILIGHEID: hoofdknelrisico onder balustrade Klimtoren (alleen voor heel jonge kinderen, dus als kinderen erop worden gezet)	Hh	de vraag in dit blok is zeer groot de nadruk ligt op jonge kinderen; deze locatie vervult een rol voor blok 140 en 141 -> handhaven; overweeg bijplaatsen van of vervanging door een (spannend) toestel voor samenspel in de leeftijd vanaf 8à9 jaar
YS006	Dopheide naast huisnr. 33	1	5	5	5	5	nieuwe speelaanleiding op een klein plekje aan het eind van de straat met nieuwe eengezinswoningen; omliggende woningen maken voldoende sociale controle mogelijk -> goede speelwaarde voor meiden; het programma speeltoestellen is gericht op kinderen tot ca. 6 jaar; tijdens het veldwerk speelden de meeste kinderen hier overigens op straat	Hgk	de vraag in dit blok is zeer groot de nadruk ligt op jonge kinderen; deze is echter niet zo groot dat je daarmee twee locaties (YS005 én YS006) kunt rechtvaardigen; daar staat tegenover dat door de externe ligging van beide plekken de onderlinge afstand erg groot is; deze plek kan de komende tijd dus nog wel een functie vervullen -> handhaven, maar is geen kernvoorziening
Wijk/Dorp: 03 Merselo									
bloknr 149 Dorperveld									
ME002/05	Coppelenberg 3 RkBS St. Jan de Doper	8	4	5	5	5	mooie grote samengestelde speelomgeving; bestaat uit de speelomgeving van de school St. Jan de Doper, de peuterspeelzaal de Rakkertjes en een dorpsontmoetingsplek; de sferen van de drie plekken lopen met zachte, maar herkenbare grenzen in elkaar over; het speelgedeelte voor de school met muziektent en jeu-de-boulebaan, heeft een bredere functie dan alleen voor de jeugd; omliggende woningen en passanten over langsliggende straat maken voldoende sociale controle mogelijk -> goede speelwaarde voor meiden; het gedeelte achter de school is omgeven door hagen en schutting en maakt sociale controle onvoldoende mogelijk -> onvoldoende speelwaarde voor meiden; het toestelprogramma richt zich op een brede gebruikersgroep	Hh	de vraag in dit blok is gemiddeld, waarbij de nadruk ligt op tieners en jongeren (12-18j); deze plek vervult ook een centrale rol in het dorp -> handhaven; overgrote deel van de toestellen is van recente datum, van vervangen is voorlopig geen sprake; overweeg in de tijden buiten de schooltijden een vorm van spelbegeleiding op het sportgedeelte achter de school

cat = categorie
1 = speelaanleiding (1x toestel)
2 = enkelvoudige zandbak (met ev. 1 toestel)
3 = meerdere toestellen zonder zandbak
4 = zandbak met meerdere toestellen
5 = grote buurtspeelplaats (3 of 4 met sport- en spel)
6 = sport- en spelspeelplaats
7 = speeltuin en/of kinderboerderij met speelplek
8 = schoolspeelplaats

	1	2	3	4	5
S = Speelwaarde	slecht	saai	minder	goed	leuk
V = Veiligheid	ernstig		in geding	tja	veilig
C = Cyclisch beheer	gebreken		niet opgel.	kl.opm.	goed
O = Onderhoudsstaat	slecht		matig		goed

code:
Hh = handhaven
Hgk = handhaven, geen kernvoorziening
Hibl = herinrichten blokniveau
Hibu = herinrichten buurtniveau
O = opheffen
Gc = geen code

pleknummer en adres		cat	S	V	C	O	Beoordeling	code + advies	
bloknr 150 Pastoor de Botstraat									
ME003	Pastoor Vercoulenstraat	3	5	5	4	4	aardige en beschutte blokspeelplaats op een plantsoen voor eengezinswoningen; omliggende woningen maken voldoende sociale controle mogelijk -> goede speelwaarde voor meiden; het toestelprogramma richt zich op iets oudere schoolkinderen (7-10à11 jaar); locatie ligt dichtbij ME002/05 (St. Jan de Doper) en ME004 (Pastoor de Botstraat) CYCLISCH ONDERHOUD: groene aanslag toestellen niet verwijderd STAAT: alle toestellen 13 jaar oud; in de scheuren van de e-balk groeit mos en begint houtrot; overige toestellen zien er nog goed uit	Hgk	de vraag in dit blok is zeer groot, waarbij de leeftijden evenredig aanwezig zijn; dit pleintje richt zich op de iets oudere schoolkinderen; de omgeving bij de St. Jan de Doper is dichtbij en biedt voldoende alternatieven voor andere doelgroepen -> handhaven, maar is geen kernvoorziening; t.z.t. niet meer investeren in vervangingen
ME004	Pastoor de Botstraat	3	5	5	4	5	aardige en beschutte blokspeelplaats op een pleintje tussen eengezinswoningen; omliggende woningen maken voldoende sociale controle mogelijk -> goede speelwaarde voor meiden; het toestelprogramma richt zich op jonge schoolkinderen (tot ca. 9 jaar); locatie ligt dichtbij ME003 (Pastoor Vercoulenstraat) CYCLISCH ONDERHOUD: graffiti in speelhuis is niet verwijderd	Hh	de vraag in dit blok is zeer groot, waarbij de leeftijden evenredig aanwezig zijn; dit pleintje richt zich op jongere schoolkinderen; de afstand tot de St. Jan de Doper is voor deze doelgroep hier iets te groot; locatie is recent vernieuwd -> handhaven
Wijk/Dorp: 04 Vredepeel									
bloknr 156 Johan van Wyttenhorstweg									
VR001	Johan van Stalbergstraat Trapveld	6	3	5	5	5	mooi onderhouden en groot trapveld aan de rand van het dorp; mist beschutting en ruimte voor ontmoeting en rust voor de doelgroep; er zijn weinig omliggende woningen met voldoende sociale controle -> matige speelwaarde voor meiden	Hh	de vraag in het blok (en dorp) is zeer klein; indien de verspreide woningen worden meegerekend is deze gemiddeld; vervult een functie -> handhaven

cat = categorie
1 = speelaanleiding (1x toestel)
2 = enkelvoudige zandbak (met ev. 1 toestel)
3 = meerdere toestellen zonder zandbak
4 = zandbak met meerdere toestellen
5 = grote buurtspeelplaats (3 of 4 met sport- en spel)
6 = sport- en spelspeelplaats
7 = speeltuin en/of kinderboerderij met speelplek
8 = schoolspeelplaats

	1	2	3	4	5
S = Speelwaarde	slecht	saai	minder	goed	leuk
V = Veiligheid	ernstig		in geding	tja	veilig
C = Cyclisch beheer	gebreken		niet opgel.	kl.opm.	goed
O = Onderhoudsstaat	slecht		matig		goed

code:
Hh = handhaven
Hgk = handhaven, geen kernvoorziening
Hibl = herinrichten blokniveau
Hibu = herinrichten buurtniveau
O = opheffen
Gc = geen code

pleknummer	en adres	cat	S	V	C	O	Beoordeling	code	+ advies
VR002	Johan van Wyttenhorststraat RkBS Regina Pacis	8	5	5	5	5	leuke aantrekkelijke schoolspeelomgeving; ligt op een centrale plek in het dorp; omliggende woningen en passanten over langsliggende weg maken voldoende sociale controle mogelijk -> goede speelwaarde voor meiden; het toestelprogramma richt zich op jonge kinderen en schoolkinderen (0-12 jaar), er mist wel iets met samenspel STAAT: dubbele schommel en e-balk zijn 12 jaar oud, maar zien er nog goed uit, regelmatig checken i.v.m. aanstaande vervanging	Hh	de vraag in het blok (en dorp) is zeer klein; indien de verspreide woningen worden meegerekend is deze gemiddeld, vervult deze plek ook een centrale rol in het dorp -> handhaven; een deel van de toestellen is van oudere datum; overweeg bij vervangen een toestel voor samenspel van 8à9 jaar

Wijk/Dorp: 05 Smakt

bloknr 158 Rector Cremersstraat

SM001	Rect. Cremerstraat	3	5	4	4	5	aardig blokspeelplekje langs de ontsluiting van het blok; omliggende woningen en passanten over langsliggende weg maken voldoende sociale controle mogelijk -> goede speelwaarde voor meiden; programma richt zich op kinderen tot ca. 11 jaar VEILIGHEID: valgebied Jungleplay-klim-/glijtoestel te klein; hoofdknelrisico onder balustrade Jungleplay-klim-/glijtoestel (alleen voor heel jonge kinderen, dus als kinderen erop worden gezet); funderingsmantel schommel is gedraaid ten opzichte van houten staander -> snijrisico bij er tegenaan vallen CYCLISCH ONDERHOUD: groene aanslag toestellen niet verwijderd (m.n. speelhuis en schommel); verfwerk veerelement kaal	Hh	de vraag in dit blok is erg klein; zelf in het gehele dorp is de vraag klein, daarbij ligt de nadruk op tieners en jongeren; deze plek is daar niet op gericht, maar op schoolkinderen; is enige locatie voor die groep in het dorp -> handhaven; op peil houden, maar geen grote investeringen doen de komende tijd
SM002	Rect. Cremerstraat (trapveld)	6	5	5	3	5	trapveld op dubbele kavel aan de rand van het dorp; mist beschutting en ruimte voor ontmoeting en rust voor de doelgroep; omliggende woningen maken voldoende sociale controle mogelijk -> goede speelwaarde voor meiden; programma richt zich op oudere schoolkinderen en jongeren tot ca. 16 jaar CYCLISCH ONDERHOUD: gras speelveld is aan de lange kant; groene aanslag doelwand niet verwijderd; roestige doelen niet geverfd; verfwerk (beits) doelwand niet onderhouden	Hh	de vraag in dit blok is erg klein; zelf in het gehele dorp is de vraag klein, daarbij ligt de nadruk op tieners en jongeren; deze plek is enige locatie voor die groep in het dorp -> handhaven; op peil houden, maar geen grote investeringen doen de komende tijd

Wijk/Dorp: 06 Oostrum

cat = categorie
1 = speelaanleiding (1x toestel)
2 = enkelvoudige zandbak (met ev. 1 toestel)
3 = meerdere toestellen zonder zandbak
4 = zandbak met meerdere toestellen
5 = grote buurtspeelplaats (3 of 4 met sport- en spel)
6 = sport- en spelspeelplaats
7 = speeltuin en/of kinderboerderij met speelplek
8 = schoolspeelplaats

	1	2	3	4	5
S = Speelwaarde	slecht	saai	minder	goed	leuk
V = Veiligheid	ernstig		in geding	tja	veilig
C = Cyclisch beheer	gebreken		niet opgel.	kl.opm.	goed
O = Onderhoudsstaat	slecht		matig		goed

code:
Hh = handhaven
Hgk = handhaven, geen kernvoorziening
Hibl = herinrichten blokniveau
Hibu = herinrichten buurtniveau
O = opheffen
Gc = geen code

pleknummer en adres		cat	S	V	C	O	Beoordeling	code + advies	
bloknr 109 Hatendonkstraat									
OO001	Van Broekhuizenstraat	3	5	5	5	5	aardig blokspeelplaatsje op een dubbele kavel tussen en tegenover 2-onder-1-kapwoningen; omliggende woningen maken voldoende sociale controle mogelijk -> goede speelwaarde voor meiden; programma richt zich op kinderen tot ca. 9 jaar STAAT: dubbele schommel is 17 jaar oud, maar ziet er nog goed uit, regelmatig checken i.v.m. aanstaande vervanging	Hh	de vraag in dit blok is gemiddeld; de leeftijden zijn evenredig vertegenwoordigd; deze plek is enige locatie aan de noordzijde van de Mgr. Hanssenstraat -> handhaven
bloknr 114 Gildestraat									
OO002	Watermolen	5	5	4	3	4	mooie grote buurtspeelplaats op een centrale plek in het dorp; ligt dichtbij Jeugdgebouw de Oude Watermolen; bevat een mooie combinatie van speeltoestellen, sportief aanbod en rust en ontmoeting samen met de mogelijkheid tot activiteiten; omliggende woningen en passanten over langsliggende straten maken voldoende sociale controle mogelijk -> goede speelwaarde voor meiden; programma richt zich op kinderen en jongeren tot ca. 18 jaar, er mist wel iets met samenspel (met name van 9 jaar) VEILIGHEID: delen van verplaatsbare skatebaan schuiven uit elkaar en kunnen losraken -> in beheer op controleren en corrigeren; torx-schroeven ontbreken of steken half uit bij G 20 Push and Pull 10 + -> stabiliteit toestel op termijn in geding CYCLISCH ONDERHOUD: verbinding 2 delen skatebaan niet gecontroleerd; bouten en schroeven Push and Pull niet gezekerd; preventief verfwerk randen diverse toestellen met plaatmateriaal niet uitgevoerd; groene aanslag diverse toestellen niet verwijderd STAAT: een aantal elementen zijn ouder dan 10 jaar (enkele zelfs ouder dan 15 jaar); voor het overige kan de inrichting nog mee	Hh	in blok 114 zelf is de vraag erg klein, maar in het naastliggende blok 112 is deze gemiddeld en in blok 113 is deze zeer groot; in deze laatste twee blokken zijn geen voorzieningen; de nadruk in de vraag van alledrie de blokken ligt op buurtniveau (6-18j); dit is dus de enige locatie voor dit deel van het dorp -> handhaven; overweeg bijplaatsen van of vervanging door een (spannend) toestel voor samenspel in de leeftijd vanaf 8à9 jaar; cyclisch beheer afstemmen op gebruiksdruk
OO801	Watermolenstraat RkBS de Meulebeek	8	5	5	5	5	mooie schoolspeelomgeving in het centrum van het dorp; het gedeelte achter de school kan worden afgesloten na schooltijd; het gedeelte voor de school kan onder voorwaarden na schooltijd worden gebruikt; de locatie OO002 (Watermolen, a.d. overzijde van de straat) trekt echter het meeste publiek	Hh	vervult een functie -> zo laten

cat = categorie
1 = speelaanleiding (1x toestel)
2 = enkelvoudige zandbak (met ev. 1 toestel)
3 = meerdere toestellen zonder zandbak
4 = zandbak met meerdere toestellen
5 = grote buurtspeelplaats (3 of 4 met sport- en spel)
6 = sport- en spelspeelplaats
7 = speeltuin en/of kinderboerderij met speelplek
8 = schoolspeelplaats

	1	2	3	4	5
S = Speelwaarde	slecht	saai	minder	goed	leuk
V = Veiligheid	ernstig		in geding	tja	veilig
C = Cyclisch beheer	gebreken		niet opgel.	kl.opm.	goed
O = Onderhoudsstaat	slecht		matig		goed

code:
Hh = handhaven
Hgk = handhaven, geen kernvoorziening
Hibl = herinrichten blokniveau
Hibu = herinrichten buurtniveau
O = opheffen
Gc = geen code

pleknummer en adres		cat	S	V	C	O	Beoordeling	code + advies	
Wijk/Dorp: 07 Oirlo									
	bloknr 162 De Leng								
OI002	De Leng	3	5	5	4	5	leuke en goed gelegen blokspeelplaats bij redelijk nieuwe woningen; omliggende woningen maken voldoende sociale controle mogelijk -> goede speelwaarde voor meiden; programma richt zich op kinderen ca. 8 jaar CYCLISCH ONDERHOUD: toegevoegde plankbeugels alleen in grondverf gezet en niet afgelakt -> roest; leuning verbogen en niet gerepareerd	Hh	de vraag in dit blok is erg groot; de nadruk ligt op tieners en jongeren (12-18j), maar de vraag onder jonge kinderen en schoolkinderen (tot 12 j) is eveneens erg groot -> handhaven
OI004	Hoofdstraat 28 RkBS Maria	8	5	5	5	5	leuke en aantrekkelijke schoolspeelomgeving op een goed bereikbare centrale plek in het dorp; omliggende woningen maken voldoende sociale controle mogelijk -> goede speelwaarde voor meiden; programma richt zich op kinderen ca. 11 à 12 jaar VEILIGHEID: valgebied speelhuis is te klein CYCLISCH ONDERHOUD: grote scheuren in acacia-toestellen netjes gerepareerd; maar op den duur zien ze er toch niet echt aantrekkelijk uit; met name in de schaduw worden ze groen en pokdalig STAAT: meeste toestellen zijn bijna 10 jaar oud, maar kunnen nog goed mee	Hh	de vraag in dit blok is erg groot; de nadruk ligt op tieners en jongeren (12-18j), maar de vraag onder jonge kinderen en schoolkinderen (tot 12 j) is eveneens erg groot; deze omgeving vervult tevens een rol voor het hele dorp -> handhaven
	bloknr 164 Haalakker								
OI001	Haalakker	1	5	5	5	5	blokspeelplekje aan de rand van het blok tegen de spoorlijn aan; ligt naast een jeu de boulebaan; locatie wordt aan één zijde begrensd door kopgevels; voldoende sociale controle is niet mogelijk -> slechte speelwaarde voor meiden; programma richt zich op kinderen ca. 9 jaar	Hgk	de vraag in dit blok is gemiddeld; de nadruk ligt op schoolkinderen -> handhaven, maar is geen kernvoorziening; over 6 à 9 jaar opnieuw bezien
OI003	Deput Petersstraat	6	4	5	5	5	grote sport- en spelspeelplaats langs doorgaande straat tegenover woningen; omliggende woningen en passanten over langsliggende straten maken voldoende sociale controle mogelijk -> goede speelwaarde voor meiden; programma richt zich op jongens vanaf ca. 12 jaar, er mist aanbod voor meiden	Hh	in blok 164 zelf is de vraag gemiddeld; de nadruk in de vraag van de blokken in het dorp ligt op buurtniveau (6-18j); dit is dus de enige openbare locatie voor het dorp -> handhaven; overweeg bijplaatsen van of vervanging door een (spannend) toestel voor samenspel in de leeftijd vanaf 8à9 jaar
Wijk/Dorp: 08 Castenray									

cat = categorie
1 = speelaanleiding (1x toestel)
2 = enkelvoudige zandbak (met ev. 1 toestel)
3 = meerdere toestellen zonder zandbak
4 = zandbak met meerdere toestellen
5 = grote buurtspeelplaats (3 of 4 met sport- en spel)
6 = sport- en spelspeelplaats
7 = speeltuin en/of kinderboerderij met speelplek
8 = schoolspeelplaats

	1	2	3	4	5
S = Speelwaarde	slecht	saai	minder	goed	leuk
V = Veiligheid	ernstig		in geding	tja	veilig
C = Cyclisch beheer	gebreken		niet opgel.	kl.opm.	goed
O = Onderhoudsstaat	slecht		matig		goed

code:
Hh = handhaven
Hgk = handhaven, geen kernvoorziening
Hibl = herinrichten blokniveau
Hibu = herinrichten buurtniveau
O = opheffen
Gc = geen code

pleknummer en adres		cat	S	V	C	O	Beoordeling	code	+ advies
bloknr									
CA003	Horsterweg	6					JOP aan de rand van het dorp		
bloknr 169	**Castelostraat**								
CA001	Matthiastraat 't Tunnelke	3	5	3	5	5	leuke aantrekkelijke grote blokspeelplaats tegenover de basisschool de Stek; omliggende woningen maken voldoende sociale controle mogelijk -> goede speelwaarde voor meiden; programma richt zich op kinderen ca. 9 à 10 jaar VEILIGHEID: lange splinter ontstaan aan de zijkant van de tafeltennistafel -> knelrisico vingers en vel (niet volgens norm) CYCLISCH ONDERHOUD: kunststof rand betonnen tt-tafel (uit 1998) kapot en niet gerepareerd STAAT: schommel en veerelement 15 jaar oud, maar zien er nog goed uit; tt-tafel is bijna 10 jaar oud, moet worden gerepareerd, maar kan verder mee	Hh	in blok 169 is de vraag gemiddeld; de nadruk ligt op de vraag op buurtniveau (6-18j); deze locatie vervult voor een deel in deze vraag -> handhaven; overweeg bijplaatsen van of vervanging door een (spannend) toestel voor samenspel in de leeftijd vanaf 8à9 jaar
CA801	Matthiasstraat 17 RkBS de Stek	8	4	5	5	4	leuke beschutte schoolspeelomgeving in landelijke situatie; het plein ligt achter de school buiten de directe sociale controle; met huidig gebruik zijn er nog geen problemen; de speelwaarde voor meiden (buiten schooltijd) is verminderd; het plein biedt de mogelijkheid voor balspel op een verharde ondergrond, die elders niet voorhanden is STAAT: het bord en de basket ontbreken aan de basketbalpaal	Hgk	in blok 169 is de vraag gemiddeld; de nadruk ligt op de vraag op buurtniveau (6-18j); deze locatie voegt weinig toe aan de mogelijkheden van de locatie CA001 (Matthiastraat); -> handhaven, maar is geen kernvoorziening; bij problemen kan het plein worden afgesloten na schooltijd; verharde ondergrond voor balspel is dan elders te realiseren

cat = categorie
1 = speelaanleiding (1x toestel)
2 = enkelvoudige zandbak (met ev. 1 toestel)
3 = meerdere toestellen zonder zandbak
4 = zandbak met meerdere toestellen
5 = grote buurtspeelplaats (3 of 4 met sport- en spel)
6 = sport- en spelspeelplaats
7 = speeltuin en/of kinderboerderij met speelplek
8 = schoolspeelplaats

	1	2	3	4	5
S = Speelwaarde	slecht	saai	minder	goed	leuk
V = Veiligheid	ernstig		in geding	tja	veilig
C = Cyclisch beheer	gebreken		niet opgel.	kl.opm.	goed
O = Onderhoudsstaat	slecht		matig		goed

code:
Hh = handhaven
Hgk = handhaven, geen kernvoorziening
Hibl = herinrichten blokniveau
Hibu = herinrichten buurtniveau
O = opheffen
Gc = geen code

pleknummer en adres		cat	S	V	C	O	Beoordeling	code + advies	
	bloknr 170 Pastoor Verheggenstraat								
CA002	Pastoor Verheggenstraat	5	5	5	4	5	mooie grote buurtspeelplaats op een groen plein omringd door eengezinswoningen; omliggende woningen en passanten over langsliggende straten maken voldoende sociale controle mogelijk -> goede speelwaarde voor meiden; programma richt zich op kinderen tot ca. 9 jaar, er mist aanbod voor balspel op verhard oppervlak en mogelijkheden voor samenspel CYCLISCH ONDERHOUD: gaas losgetrokken van onderzijde ballenvanger en niet vastgezet; waar is het net van de volleybalset; daklijst speelhuis vol scheuren (niet vervangen/op garantie aangesproken) STAAT: duikelrek 17 jaar oud, ziet er met met scheurreparaties goed uit	Hh	de vraag in dit blok is klein; de locatie vervult een rol voor het gehele dorp -> handhaven; overweeg bijplaatsen van of vervanging door een (spannend) toestel voor samenspel in de leeftijd vanaf 8à9 jaar; bij afsluiten schoolplein (indien de ruimte bij de school niet te handhaven is) zou op deze plek een aanbod voor balspel op verhard oppervlak kunnen worden gemaakt
Wijk/Dorp: 09 Veulen									
	bloknr 175 De Vlies								
VL001	De Vlies trapveld	6	5	5	5	5	grote sport- en spelspeelplaats op een centraal gelegen groene plek omringd door woningen; omliggende woningen maken voldoende sociale controle mogelijk -> goede speelwaarde voor meiden; er mist aanbod voor balspel op verhard oppervlak en mogelijkheden voor samenspel	Hh	de vraag in het dorp is gemiddeld; dit is de enige sport- en spelspeelplaats in het dorp -> handhaven
VL002	De Vlies speelterrein Poetjesplats	3	5	5	4	5	leuke blokspeelplaats tussen eengezinswoningen; het aangebrachte bord met de naam van de plek duidt op bewonersbetrokkenheid; omliggende woningen maken voldoende sociale controle mogelijk -> goede speelwaarde voor meiden; het programma richt zich op kinderen tot ca. 9 jaar CYCLISCH ONDERHOUD: groene aanslag toestellen niet verwijderd; preventief verfwerk speelhuis niet uitgevoerd STAAT: schommel, speelhuis en duikelrek 10 jaar oud, maar zien er (op cyclisch beheer na) goed uit en kunnen nog een tijdje mee	Hh	de vraag in het dorp is gemiddeld; dit is de blokspeelplaats in het dorp -> handhaven

cat = categorie
1 = speelaanleiding (1x toestel)
2 = enkelvoudige zandbak (met ev. 1 toestel)
3 = meerdere toestellen zonder zandbak
4 = zandbak met meerdere toestellen
5 = grote buurtspeelplaats (3 of 4 met sport- en spel)
6 = sport- en spelspeelplaats
7 = speeltuin en/of kinderboerderij met speelplek
8 = schoolspeelplaats

	1	2	3	4	5
S = Speelwaarde	slecht	saai	minder	goed	leuk
V = Veiligheid	ernstig		in geding	tja	veilig
C = Cyclisch beheer	gebreken		niet opgel.	kl.opm.	goed
O = Onderhoudsstaat	slecht		matig		goed

code:
Hh = handhaven
Hgk = handhaven, geen kernvoorziening
Hibl = herinrichten blokniveau
Hibu = herinrichten buurtniveau
O = opheffen
Gc = geen code

pleknummer en adres		cat	S	V	C	O	Beoordeling	code + advies	
bloknr 177	**Verspreide woningen Z**								
VL801	Veulenseweg 53 RkBS St. Antonius	8	4	5	5	5	leuke schoolspeelomgeving; ligt aan de overzijde Veulenseweg op de rand van de bebouwde kom; schoolplein verscholen achter de school en minder toegankelijk -> heeft geen grote functie voor de openbare speelruimte; door ontbreken toezicht vanuit omliggende woningen is er onvoldoende sociale controle mogelijk -> verminderde speelwaarde voor meiden na schooltijd	Gc	zo laten

cat = categorie
1 = speelaanleiding (1x toestel)
2 = enkelvoudige zandbak (met ev. 1 toestel)
3 = meerdere toestellen zonder zandbak
4 = zandbak met meerdere toestellen
5 = grote buurtspeelplaats (3 of 4 met sport- en spel)
6 = sport- en spelspeelplaats
7 = speeltuin en/of kinderboerderij met speelplek
8 = schoolspeelplaats

	1	2	3	4	5
S = Speelwaarde	slecht	saai	minder	goed	leuk
V = Veiligheid	ernstig		in geding	tja	veilig
C = Cyclisch beheer	gebreken		niet opgel.	kl.opm.	goed
O = Onderhoudsstaat	slecht		matig		goed

code:
Hh = handhaven
Hgk = handhaven, geen kernvoorziening
Hibl = herinrichten blokniveau
Hibu = herinrichten buurtniveau
O = opheffen
Gc = geen code